

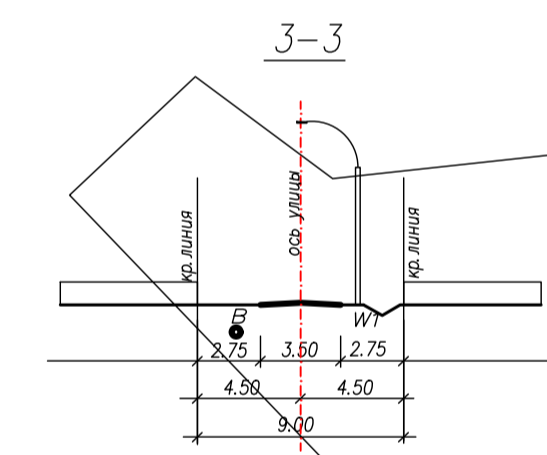
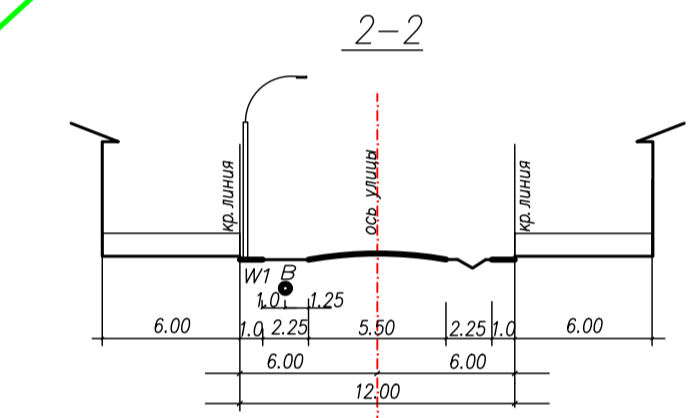
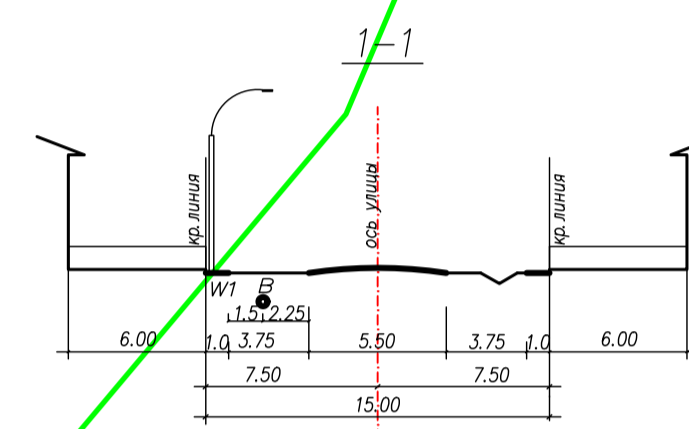
Проект планировки земельных участков в д. Мальгино Подлесного сельского поселения
Вологодского муниципального района Вологодской области

План красных линий с эскизом
застройки М 1:2000

Условные обозначения

- граница проектируемого участка
- проектируемые красные линии
- оси улиц и проездов
- линия застройки
- территории индивидуальной жилой застройки
- территории общественной застройки
- зеленые насаждения общего пользования
- проектируемые здания
- проектируемая автодорога
- площадки для мусороконтейнеров
- охранные зоны
- санитарно-защитные зоны
- земельный участок учтенный в Государственной кадастровой недвижимости
- береговая полоса
- прибрежная защитная полоса
- граница вологодского участкового лесничества
- водоохранная зона
- пожарный водоем
- граница кадастрового квартала

Поперечные профили улиц



Экспликация зданий и сооружений

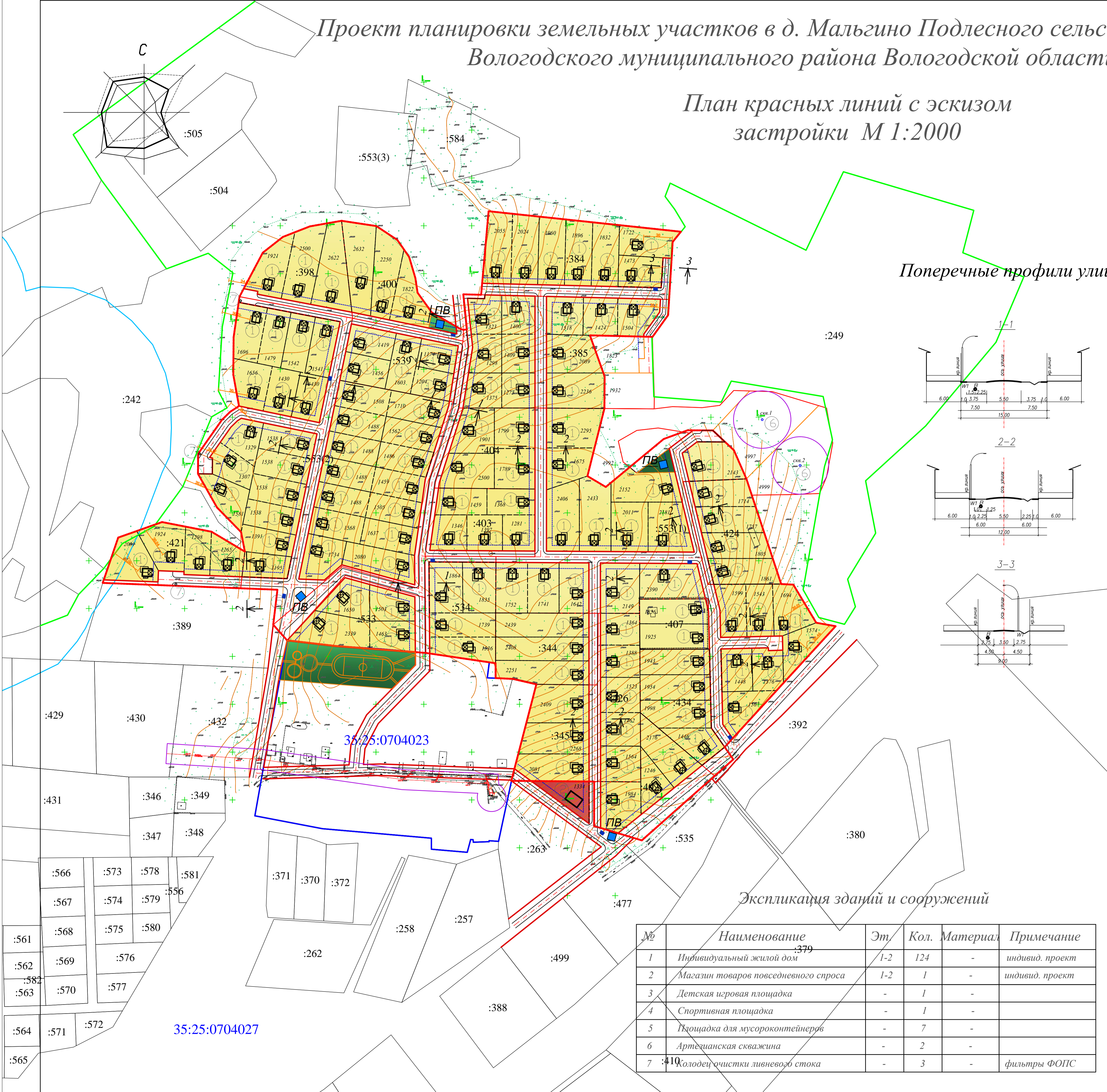
№	Наименование	Эт.	Кол.	Материал	Примечание
1	Индивидуальный жилой дом	1-2	124	-	индивид. проект
2	Магазин товаров повседневного спроса	1-2	1	-	индивид. проект
3	Детская игровая площадка	-	1	-	
4	Спортивная площадка	-	1	-	
5	Площадка для мусороконтейнеров	-	7	-	
6	Артезианская скважина	-	2	-	
7	Колодец очистки ливневого стока	-	3	-	фильтры ФОПС

Технико-экономические показатели

№	Наименование	Ед. изм.	Колич.
1	Общая площадь ПП	га	25.46
2	Площадь территории индивидуальной застр.	га	21.34
3	Площадь территории общественных зданий	га	-
4	Площадь зеленых насаждений общего пользования	га	0.08
5	Площадь искусственных водоемов	га	-
6	Площадь улиц в красных линиях	га	3.97
7	Территории коммунальных объектов	га	-
8	Площадь хозяйственных площадок	м2	84*
9	Прочие территории	га	0.07
10	Количество индивидуальных участков	шт	124
11	Количество жителей	чел.	372

Изм.	Кол.уч.	Лист	№ док.	Подпись	Дата
Ген. директор	Залесская Е.А.				
ГАП	Егоров В.А.				
Исполнитель	Егоров В.А.				
Норм. контр.	Белкин Ю.А.				

Проект планировки земельных участков в д. Мальгино Подлесного сельского поселения Вологодского муниципального района Вологодской области			
Основная часть	Страниц	Лист	Листов
	ПП	3	-
План красных линий с эскизом застройки М 1:2000			
ООО "ГеоПроектГрупп"			



:566	:573	:578	:581
:567	:574	:579	:556
:568	:575	:580	
:562	:569	:576	
:563	:570	:577	
:564	:571	:572	
:565			

35:25:0704023

35:25:0704027