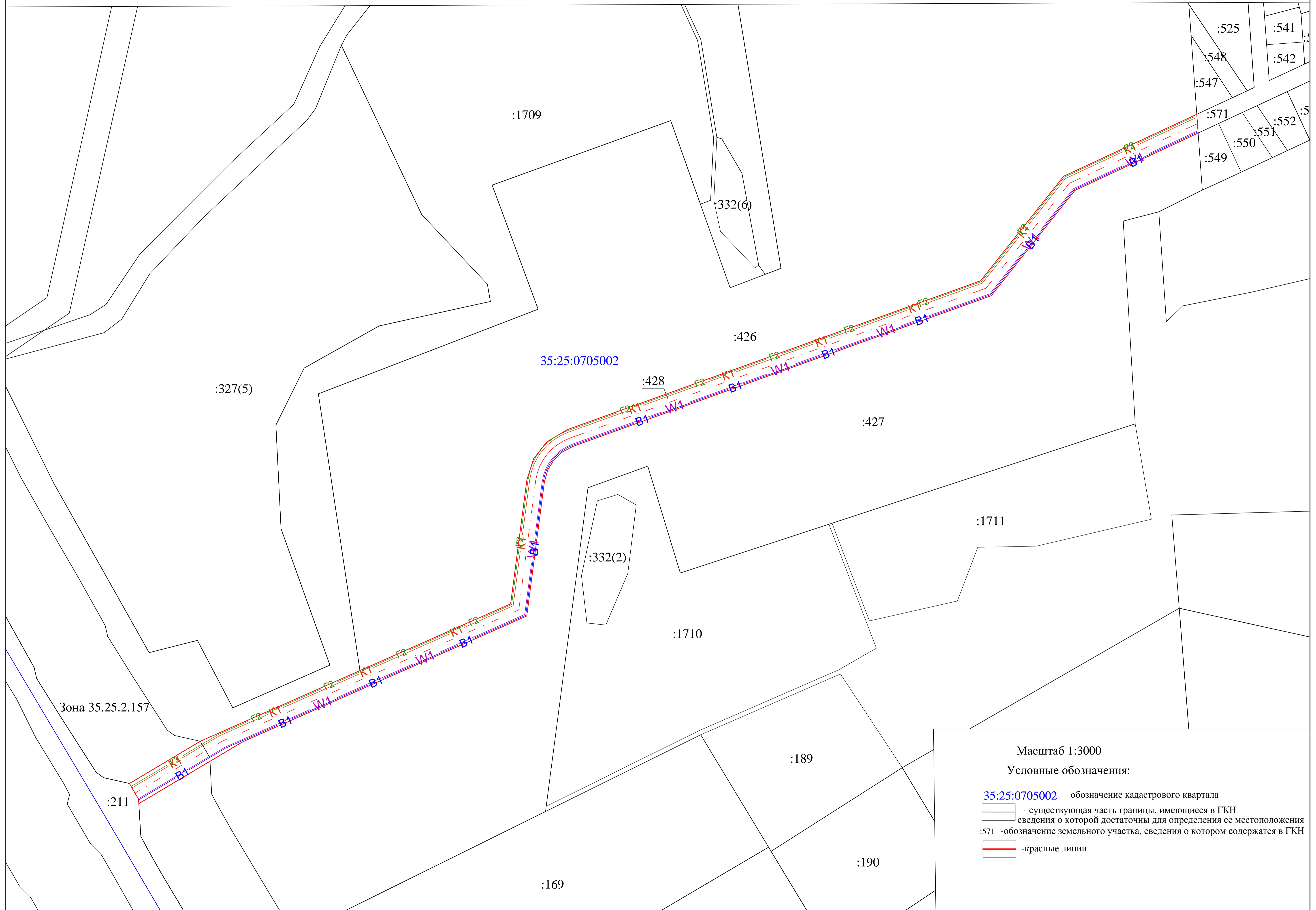




Схема расположения линейного объекта в структуре кадастрового деления



Масштаб 1:3000

Условные обозначения:

- 35:25:0705002 обозначение кадастрового квартала
-  - существующая часть границы, имеющиеся в ГКН сведения о которой достаточны для определения ее местоположения
- :571 -обозначение земельного участка, сведения о котором содержатся в ГКН
-  -красные линии