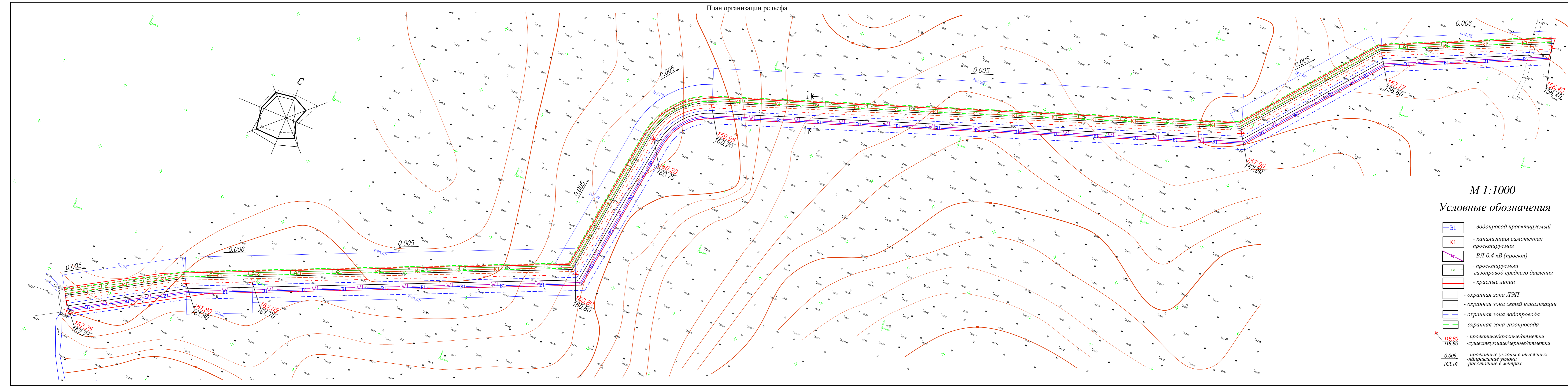











План организации рельефа



М 1:1000

Условные обозначения

-  В1 - водопровод проектируемый
-  К1 - канализация самотечная проектируемая
-  ВЛ-0,4 кВ (проект)
-  проектируемый газопровод среднего давления
-  красные линии
-  охранный зона ЛЭП
-  охранный зона сетей канализации
-  охранный зона водопровода
-  охранный зона газопровода
-  118.80 - проектные/красные/отметки
-  118.80 - существующие/черные/отметки
-  0.006 - проектные уклоны в тысячных
-  163.18 - направление уклона
-  163.18 - расстояние в метрах