

**Внесение изменений в документацию по планировке территории объекта**

«Строительство и реконструкция автомобильной дороги  
М-8 «Холмогоры» – от Москвы через Ярославль, Вологду до Архангельска.  
Строительство автомобильной дороги  
М-8 «Холмогоры» Москва – Ярославль – Вологда – Архангельск на участке  
км 448+000 – км 468+400, Вологодская область»,

утвержденную распоряжением Федерального дорожного агентства  
от 12.09.2017 № 2507-р

**Том 2**

(Часть 2 Графическая часть)

**Материалы по обоснованию проекта планировки территории**

**АДМИНИСТРАЦИЯ СЕЛЬСКОГО  
ПОСЕЛЕНИЯ ПОДЛЕСНОЕ**

Вологодского муниципального района

Вологодской области

160503, п. Огарково, 35

Тел.: 55-46-64, 55-47-40, 55-44-81

факс: (8172) 55-44-49

e-mail: podlessovet.ogarkovo@ya.ru

07.08.2019 № 1127

ФКУ «Упрдор «Холмогоры»

Начальнику управления

К.В. Чупрову

160001, г. Вологда, пр-т Победы, д.33

Уважаемый Константин Викторович!

Руководствуясь ч. 12.7 ст.45 градостроительного кодекса Российской Федерации, согласовываю документацию по планировке территории (проект планировки и проект межевания территории) в границах сельского поселения Подлесное объекта «Строительство и реконструкция автомобильной дороги М-8 «Холмогоры» Москва - Ярославль - Вологда - Архангельск. Строительство автомобильной дороги М-8 «Холмогоры» Москва - Ярославль - Вологда - Архангельск на участке км 448+000 - км 468+400, Вологодская область»

Глава сельского поселения Подлесное



М.В. Тютин

**РОССИЙСКАЯ ФЕДЕРАЦИЯ**  
**АДМИНИСТРАЦИЯ СЕЛЬСКОГО**  
**ПОСЕЛЕНИЯ СОСНОВСКОЕ**  
ВОЛОГОДСКОГО МУНИЦИПАЛЬНОГО РАЙОНА  
ВОЛОГОДСКОЙ ОБЛАСТИ

**ФКУ УПРДОР «ХОЛМОГОРЫ»**  
**НАЧАЛЬНИКУ УПРАВЛЕНИЯ**  
**К.В.ЧУПРОВУ**


Россия, 160523, Вологодская область,  
Вологодский район, п. Сосновка,  
ул. Молодежная, д.1  
тел/факс.: 77-58-40,77-58-80  
E-mail: [sosnovskoe.poselenie@mail.ru](mailto:sosnovskoe.poselenie@mail.ru)

09.08.19 № 1117  
На № \_\_\_\_\_ от \_\_\_\_\_

Уважаемый Константин Викторович!

В соответствии с ч.12.7 статьи 45 Градостроительного кодекса Российской Федерации согласовываю документацию по планировке территории (проект межевания в границах сельского поселения Сосновское объекта «Строительство и реконструкция автомобильной дороги М-8 «Холмогоры» Москва-Ярославль-Вологда-Архангельск.Строительство автомобильной дороги М-8 «Холмогоры» Москва-Ярославль-Вологда-Архангельск на участке 448+000-км 468+400, Вологодская область»

Глава поселения



П.А.Корепин

Вологодская область  
Вологодский район  
АДМИНИСТРАЦИЯ  
СПАССКОГО СЕЛЬСКОГО ПОСЕЛЕНИЯ  
160510, Россия, Вологодская область,  
Вологодский район, п. Непотягово, д. 44  
тел./факс (817-2) 55-72-45  
E-mail: [spasskoe@vologda.ru](mailto:spasskoe@vologda.ru)  
ИНН 3507302780 КПП 350701001  
ОГРН 1053500395431  
08.08.2019 № 01-27/927  
на № \_\_\_\_\_ от \_\_\_\_\_

ФЕДЕРАЛЬНОЕ КАЗЕННОЕ УЧРЕЖДЕНИЕ  
«УПРАВЛЕНИЕ АВТОМОБИЛЬНОЙ  
МАГИСТРАЛИ МОСКВА-АРХАНГЕЛЬСК  
ФЕДЕРАЛЬНОГО ДОРОЖНОГО  
АГЕНТСТВА»  
(ФКУ «Упрдор «Холмогоры»)  
Победы пр-т, д.33, г.Вологда, 160001  
Начальнику управления К.В.Чупрову

Руководясь ч. 12.7 ст. 45 Градостроительного кодекса РФ, согласовываю документацию по внесению изменений по планировке территории объекта (проект планировки территории) в границах Спасского сельского поселения Вологодского муниципального района Вологодской области «Строительство и реконструкция автомобильной дороги М-8 «Холмогоры» - от Москвы через Ярославль, Вологду до Архангельска. Строительство автомобильной дороги М-8 «Холмогоры» Москва-Ярославль – Вологда - Архангельск на участке км 448+000 – км 468+400, Вологодская область», утвержденную распоряжением Федерального дорожного агентства от 12.09.2017 № 2507-р.

Глава поселения



Р.И.Ваниев





Лесковское СП

МО "Город Вологда"

Конец трассы ПК 167+14.95  
соответствует км 13+967  
автомобильной дороги «Обход г. Вологда»

Конец 1 этапа

Конец 2 этапа  
ПК 79+00

Начало 1 этапа  
ПК 79+00

Спасское СП

Начало трассы ПК 0+000  
соответствует км 449+105  
автомобильной дороги М-8  
"Холмогоры" Москва -  
Ярославль - Вологда -  
Архангельск

Подлесное СП

Начало 2 этапа

- Граница Вологодской области
- Граница Вологодского района
- Граница поселений
- Границы земель населенных пунктов
- Водотоки
- Водоемы
- сущ. проект.
- Автомобильные дороги
  - федерального значения
  - регионального значения
  - второй вариант восточного обхода г. Вологда
  - местного значения
  - прочие
- Водный путь
- Железнодорожные пути
- Железнодорожные станции
- Аэропорт
- Аэродром
- Порт
- Пристань
- Мост
- Путепровод
- Развязка

границы зоны планируемого размещения объекта федерального значения

ПРИМЕЧАНИЕ: На схеме расположения элемента планировочной структуры отображена Схема территориального планирования Вологодского района Вологодской области

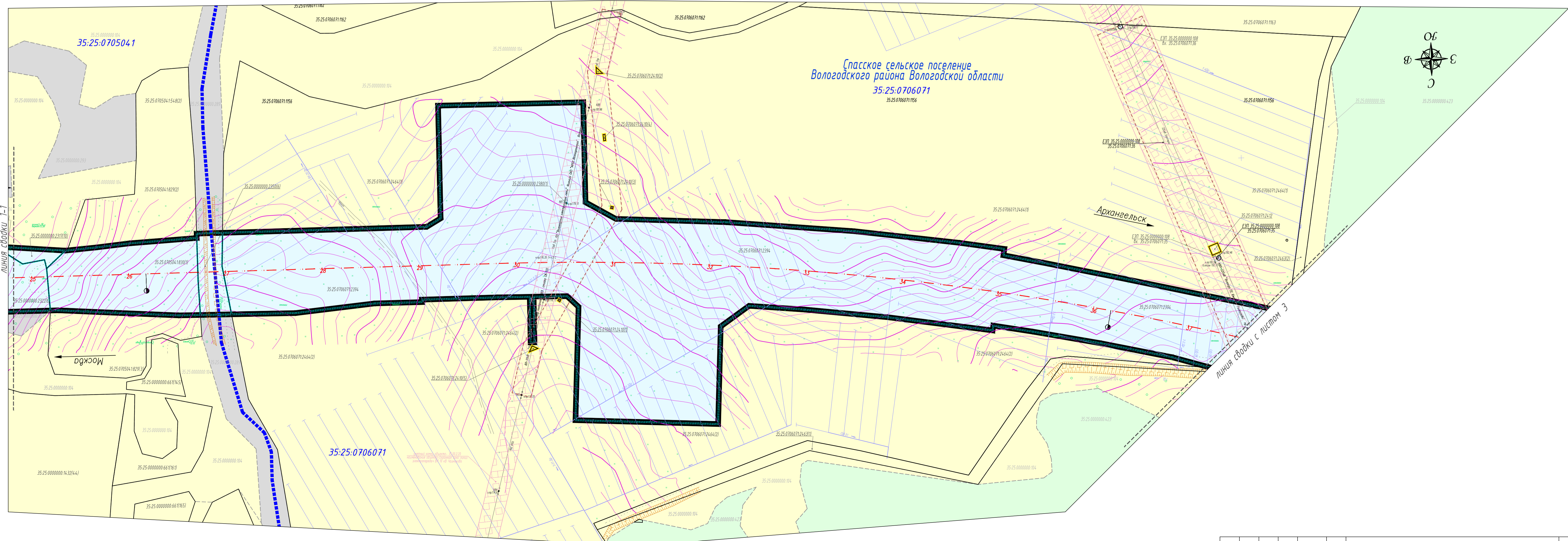
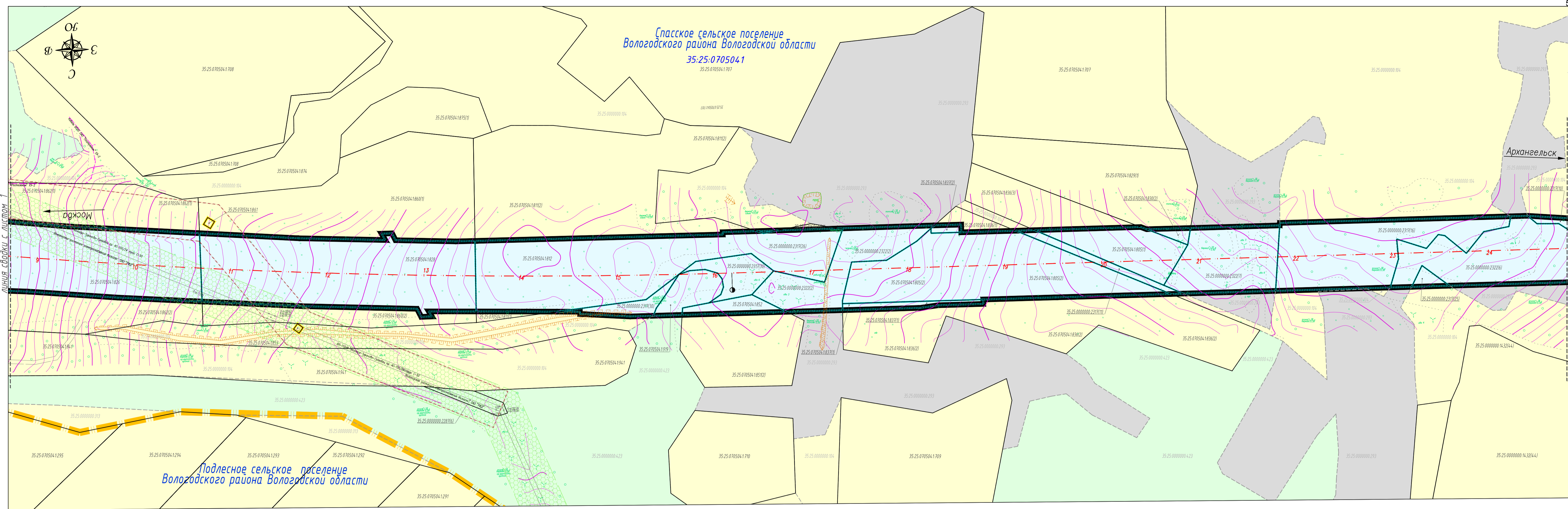
Изм.	Кол.уч.	Лист	№ док.	Подпись	Дата
Разработал	Рознер Л.Ю.			<i>Соз</i>	07.2019
Проверил	Смирнова Т.А.			<i>Смирнова</i>	07.2019

Материалы по обоснованию проекта планировки территории		
«Строительство и реконструкция автомобильной дороги М-8 «Холмогоры» - от Москвы через Ярославль, Вологду до Архангельска. Строительство автомобильной дороги М-8 «Холмогоры» Москва - Ярославль - Вологда - Архангельск на участке км 448+000 - км 468+400, Вологодская область»		
СТРОИТЕЛЬСТВО	Стадия	Лист
		1
Схема расположения элемента планировочной структуры М 1:50000		Листов
		1
		ООО "ВекторСтрой"

Согласовано

Инв. № подл.	Подп. и дата	Взам. инв. №

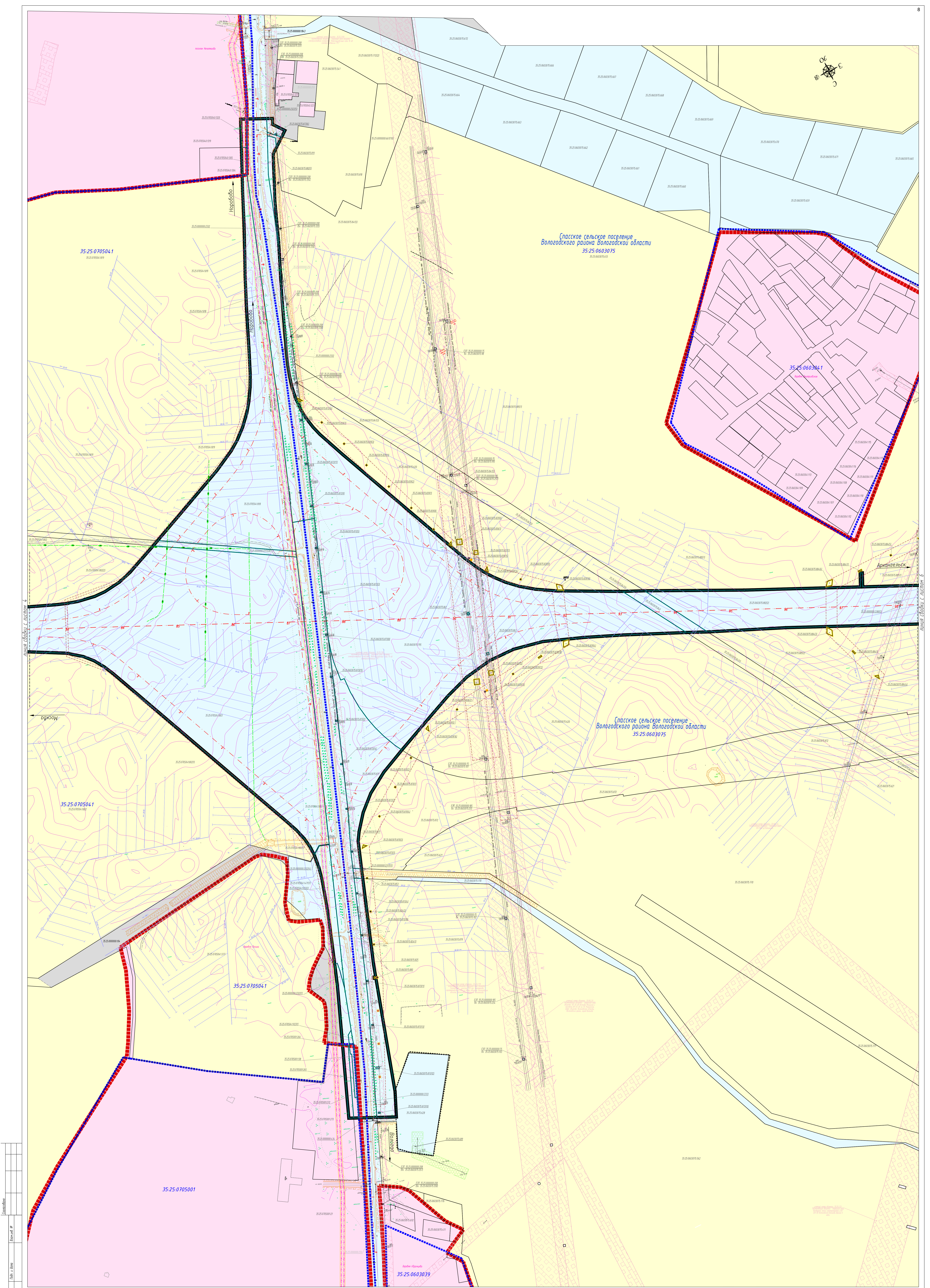




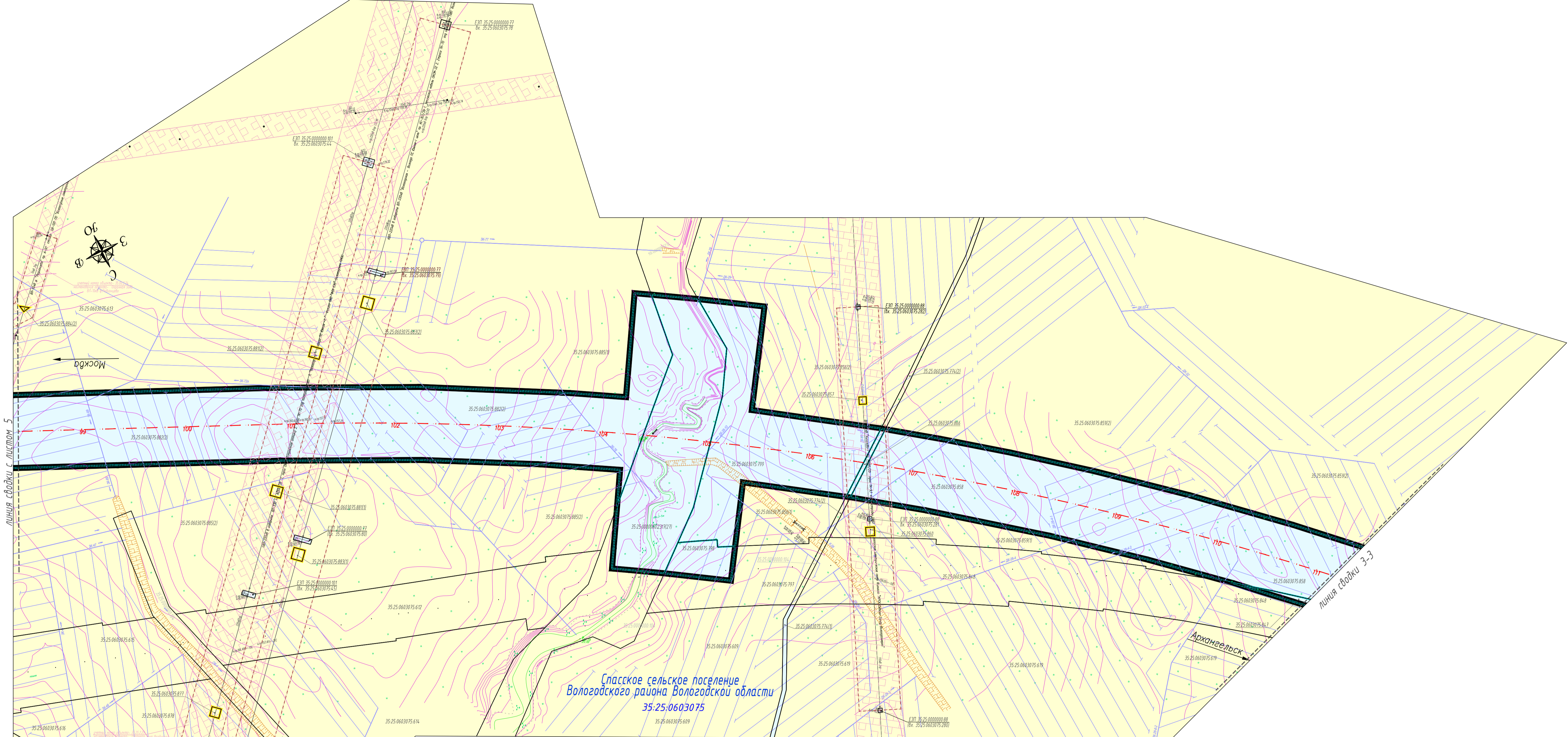








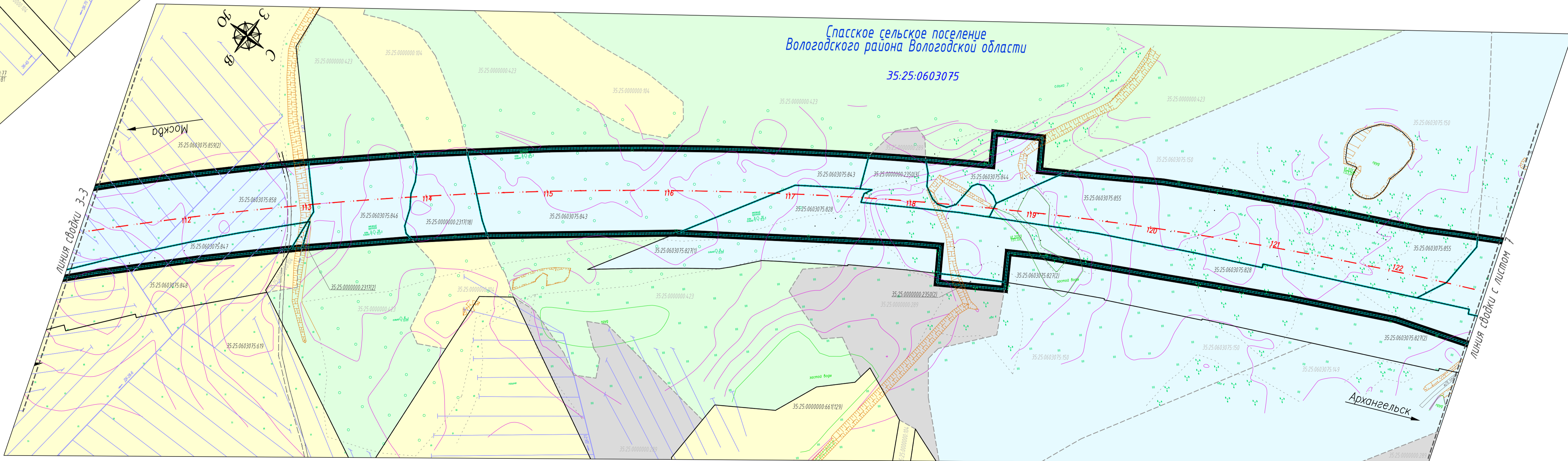
№	Имя	Долг.	Дата



линия съёмки с листом 5

линия съёмки 3-3

Спасское сельское поселение  
Вологодского района Вологодской области  
35:25:0603075



линия съёмки 3-3

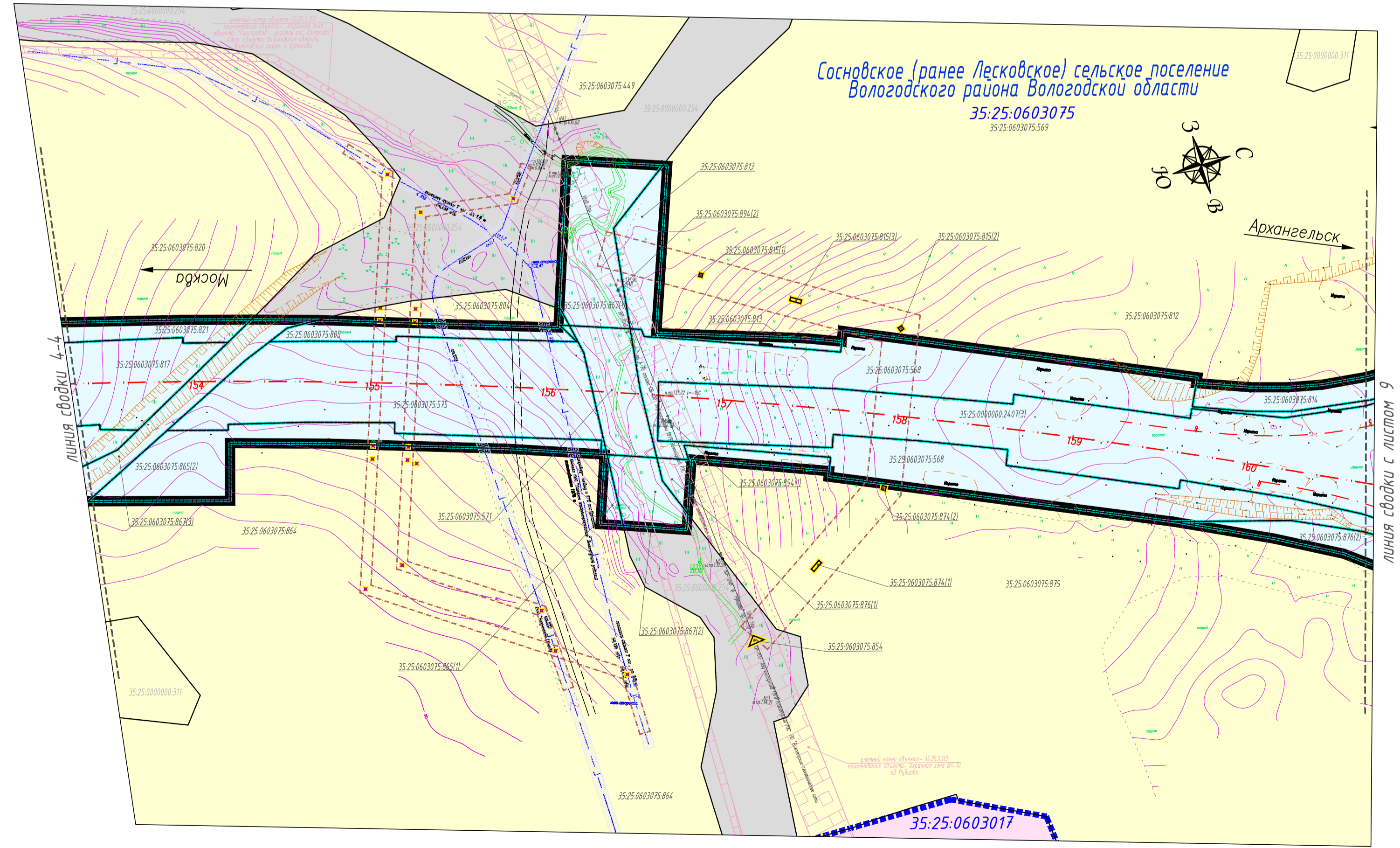
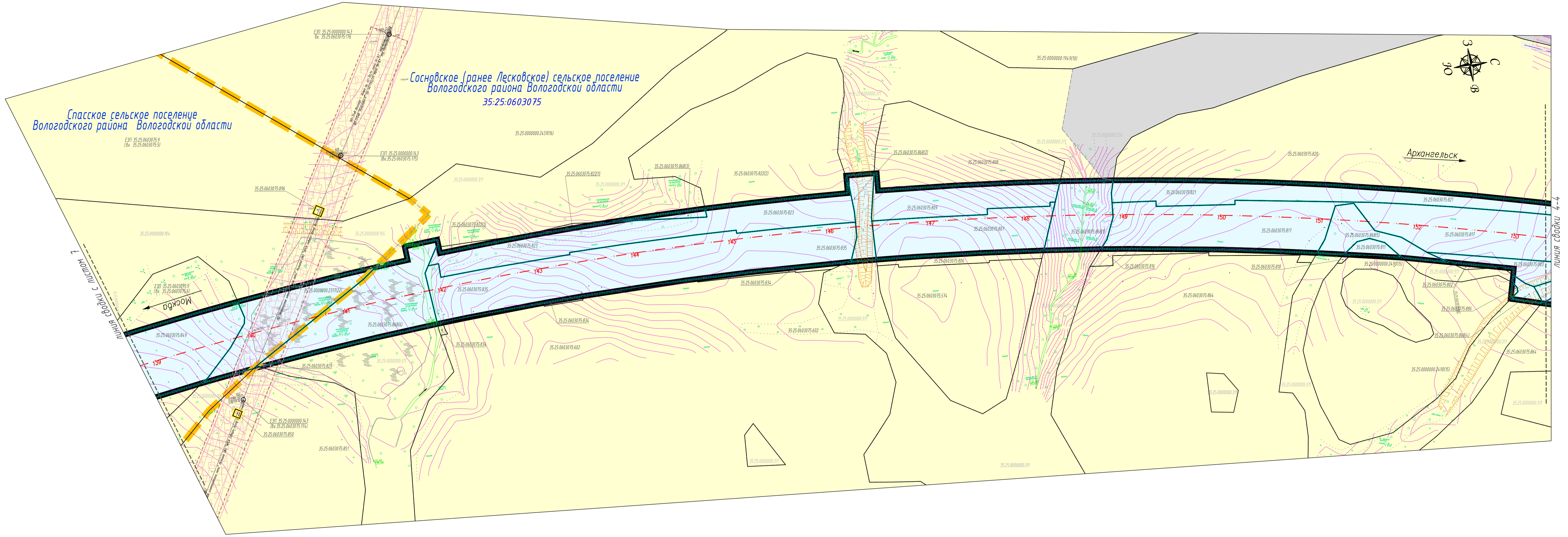
линия съёмки с листом 6

Спасское сельское поселение  
Вологодского района Вологодской области  
35:25:0603075

Архангельск

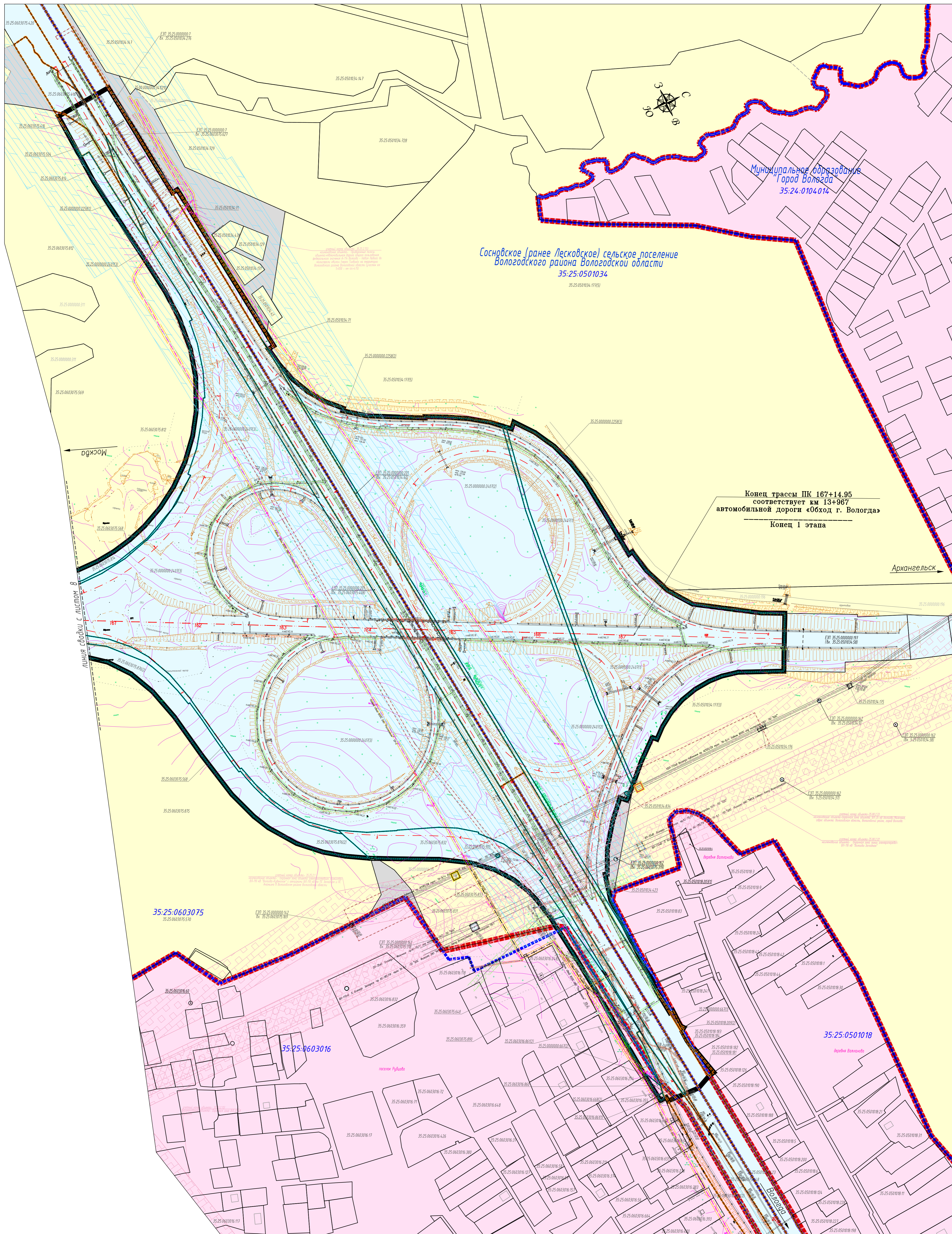
№ документа	
№ листа	
№ документа	
№ листа	
№ документа	
№ листа	





№ докум. подл.
Полн. и дата
Вариант №
Содержание

Изм.	Кол.уч.	Лист	И док.	Подпись	Дата	Материалы по обоснованию проекта планировки территории	Лист 8
------	---------	------	--------	---------	------	--	--------



линия съёмки с листом 8

Москва

Архангельск

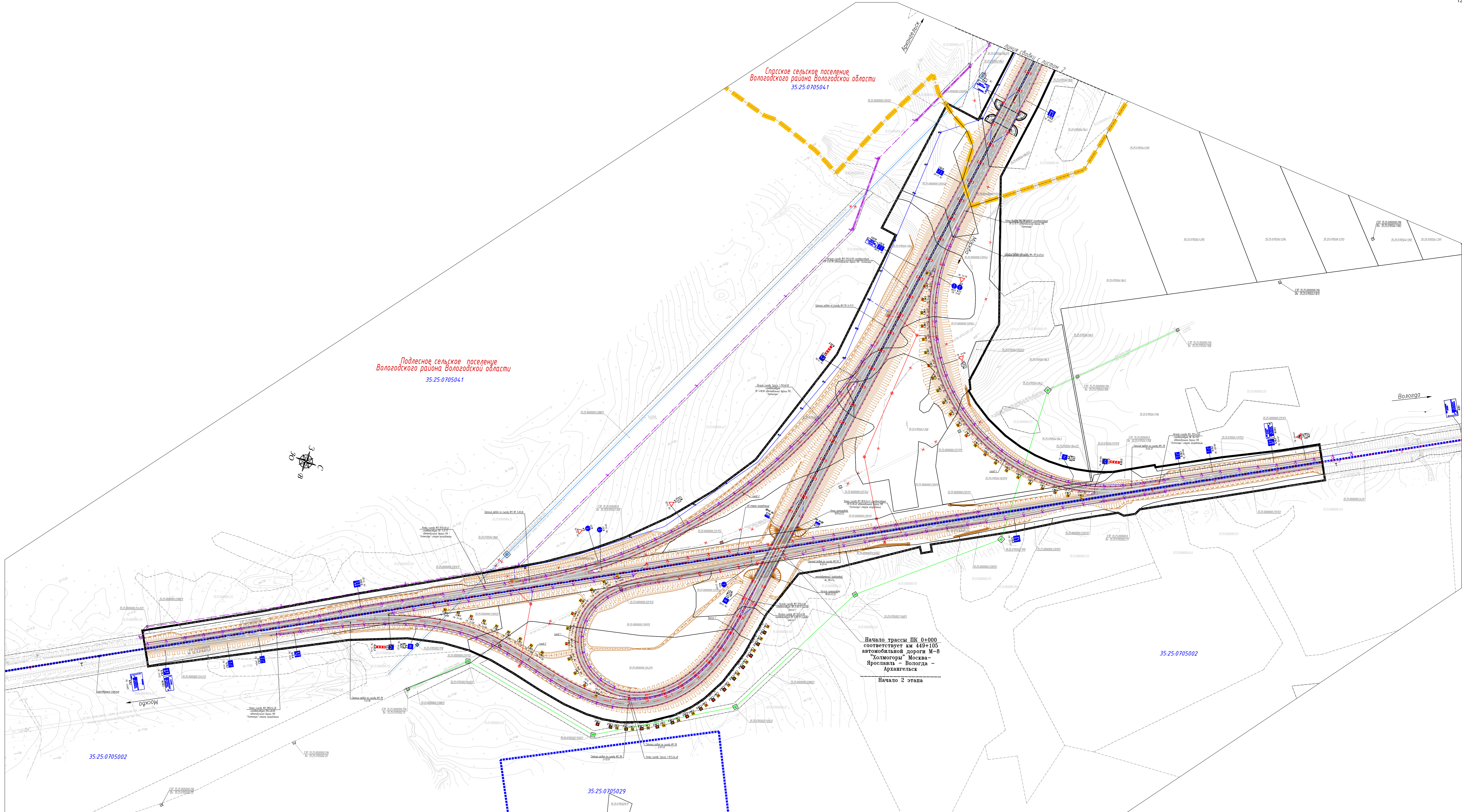
Конiec трассы ПК 167+14.95  
соответствует км 13+967  
автомобильной дороги «Обход г. Вологда»  
Конiec 1 этапа

35.25.0603075  
35.25.0603075.570

35.25.0603016

35.25.0501018

Составитель	
Проверил	
Дата	



**УСЛОВНЫЕ ОБОЗНАЧЕНИЯ:**

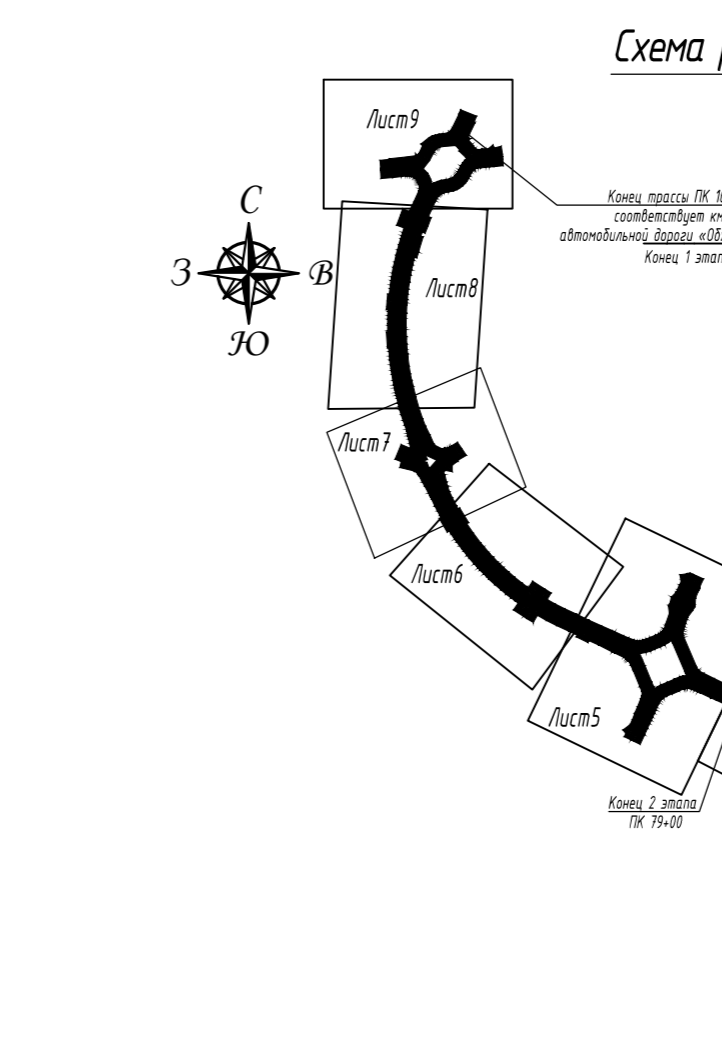
- Границы:**
- зона планировочного размещения объектов капитального строительства федерального значения (собственность государства)
  - кадастровый квартал
  - сельский поселение
  - населенный пункт
  - границы земельных участков, сведения о которых, содержащиеся в Едином государственном реестре недвижимости, являются достоверными и полными для определения их местоположения
- Пояснительные надписи:**
- 35.25.0705041 - номера кадастровых кварталов
  - 35.25.070511393 - кадастровый номер земельного участка, сведения о котором, содержащиеся в Едином государственном реестре недвижимости, являются достоверными и полными для определения его местоположения
  - 35.25.070541393 - кадастровый номер многоэтажного земельного участка (номер корпуса)
  - 35.25.070541423 - кадастровый номер земельного участка, сведения о котором, содержащиеся в Едином государственном реестре недвижимости, являются достоверными и полными для определения его местоположения

- Инженерная инфраструктура**
- кабельный ствол связи
  - кабельная канализация связи
  - кабельный колодец связи
  - кабели связи в земле
  - перехрестки ВЛ 10 кВ
  - перехрестки ВЛ 35 кВ
  - перехрестки ВЛ 110 кВ
  - перехрестки ВЛ 220 кВ
  - веток-басс АСКТ
  - вытяжная свеча газопровода
  - вулклар газопровода

- БКТП 10/0,4 кВ с площадкой обслуживания
- электроснабжение ВЛ-10 кВ в траншее
- опоры освещения со светильниками
- ВЛМ-освещение
- кабельная линия освещения в трубе ПНД ф 100 мм
- проектируемая кабельная канализация
- веточки инженерно-технических сетей

- Транспортная инфраструктура**
- пешеходные дорожки
  - архитектура
  - шпалочные знаки
  - лесничьи столбы с пандусом
  - бартабовый камень БР 100/30/18
  - бартабовый камень БР 100/20/08
  - проектируемые дорожные знаки
  - автостоп с разметкой
  - ось проектной трассы с обозначением поперечной

- Планировочная инфраструктура**
- автомагистральная дорога федерального значения
  - дороги, проезды, съезды
  - область размещения неметаллического барьерного ограждения
  - параллельное облагораживание ограждения
  - параллельное облукрашивание ограждения
  - металлическое ограждение

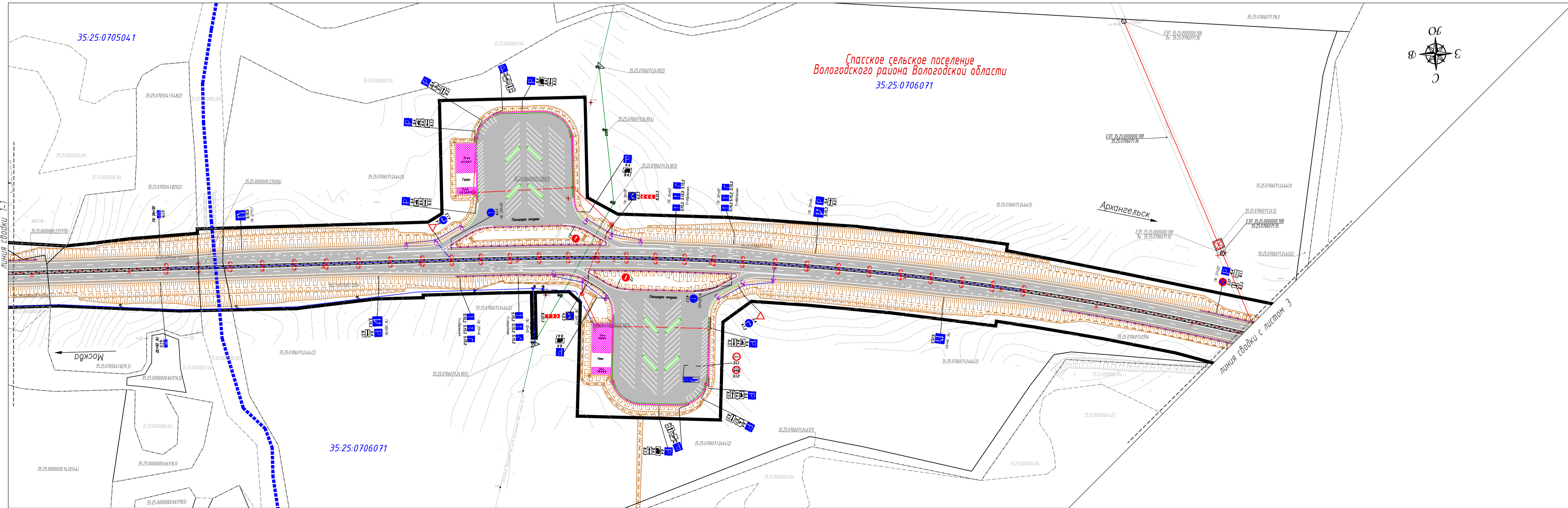
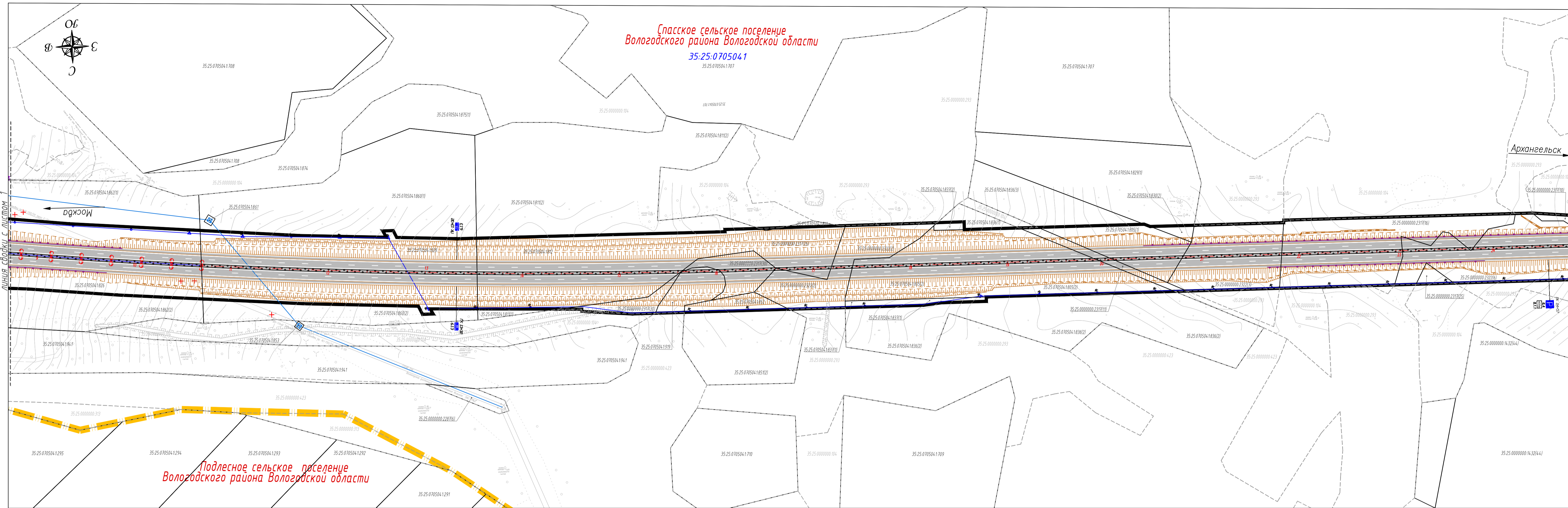


Примечание:


- 1 Система высот - Балтийская;
- 2 Система координат - МСК-35
- 3 План ориентирован по магнитному азимуту;
- 4 Сечения рельефа горизонталы через 0,5 м.

Материалы по обоснованию проекта планировки территории		
Имя	Инициалы	Подпись
Дата	Дата	Дата
Разработчик	Инициалы	Подпись
Проверен	Инициалы	Подпись
Дата	Дата	Дата
Вологодская область, Вологодский район	Страницы	Лист
Схема организации улично-дорожной сети и облагораживания территории на соответствующей территории М 1:2000	ДТП	1 9
		ООО "ВекторСтрой"

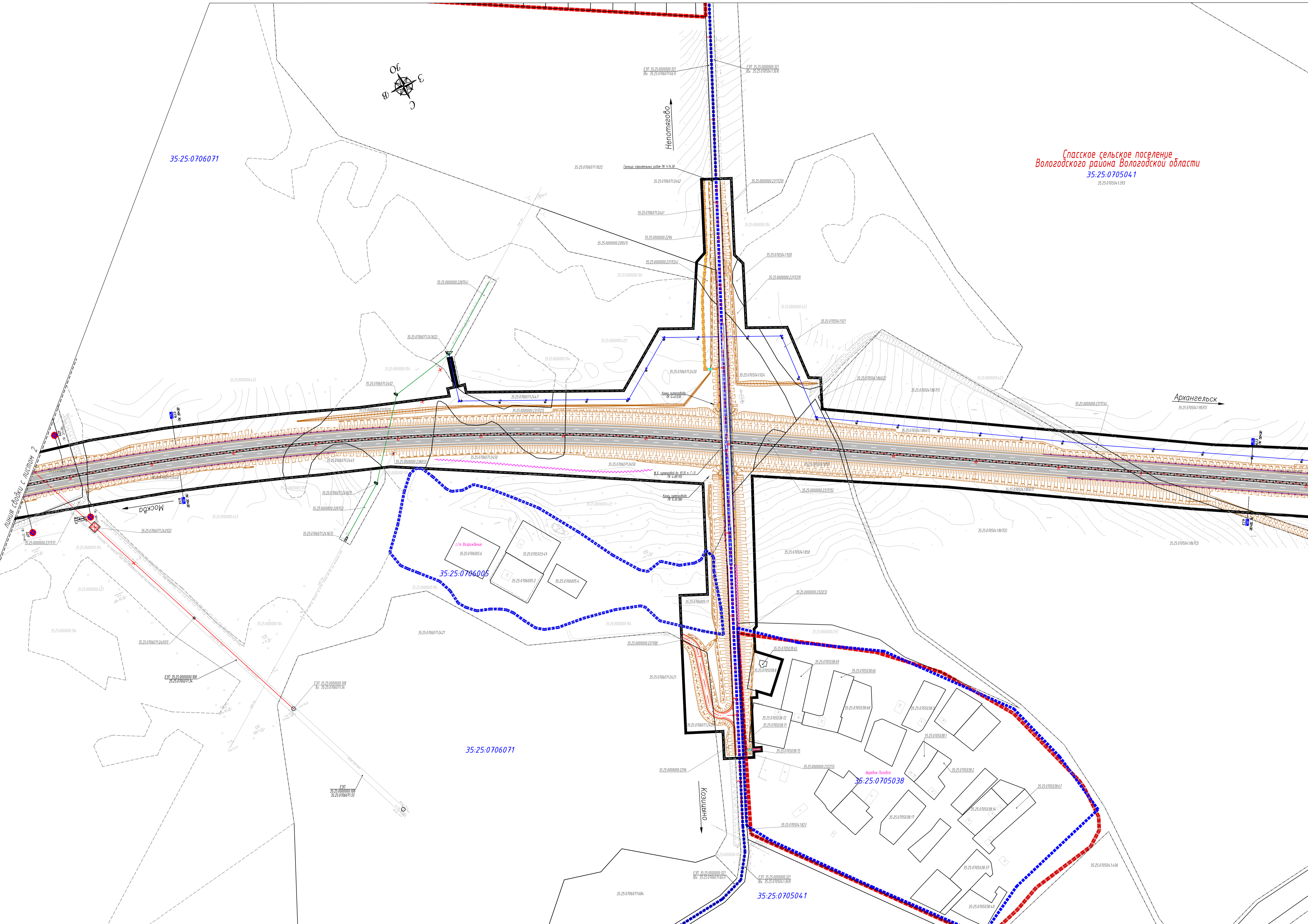




№ докум. подл. и дата
Вариант №
Содержание



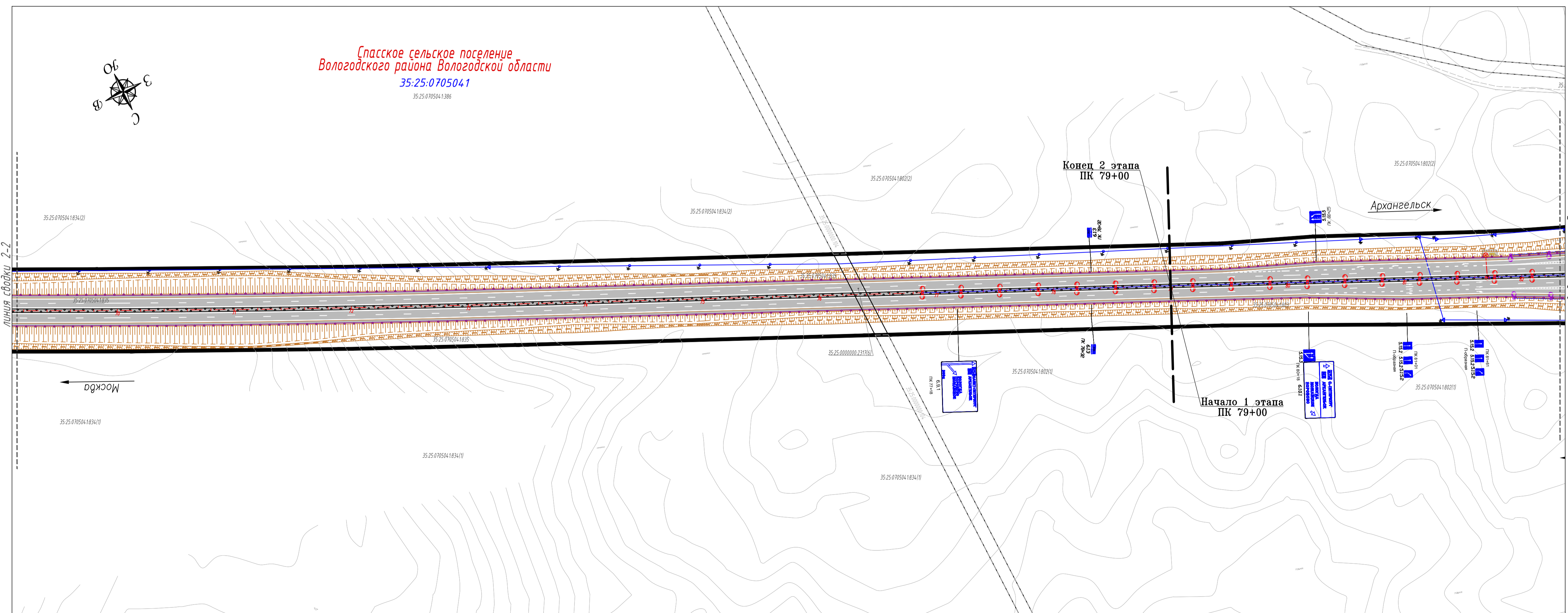
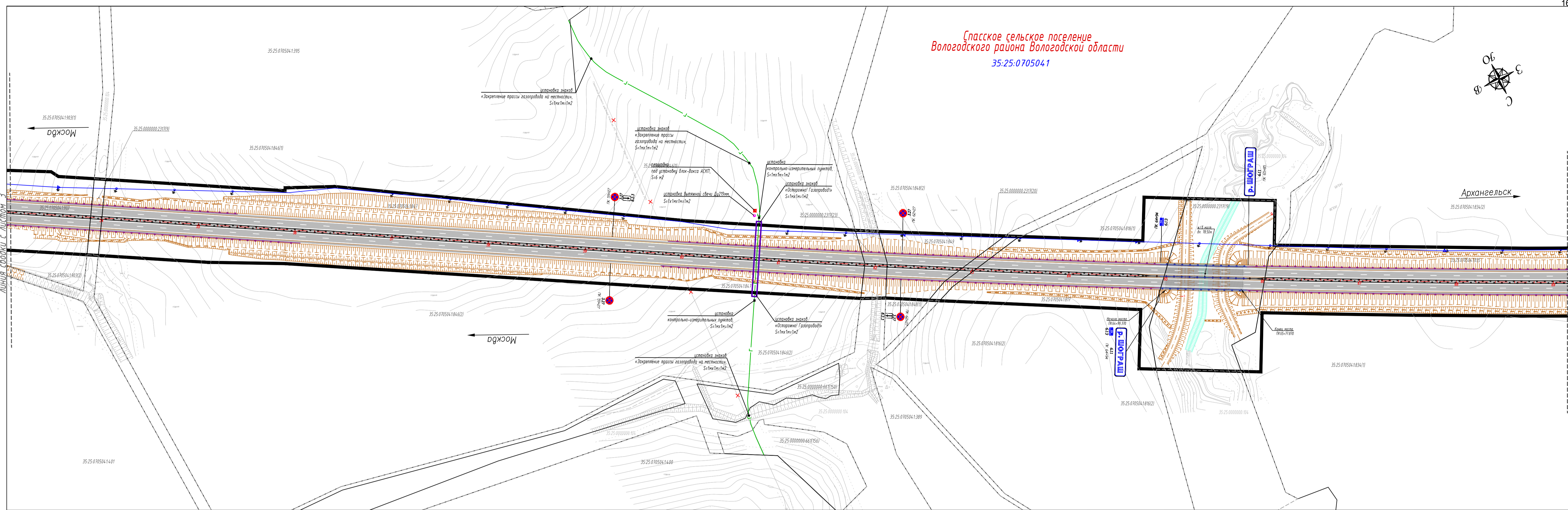
Спаское сельское поселение  
Вологодского района Вологодской области  
35:25:0705041  
35:25:0705041.393




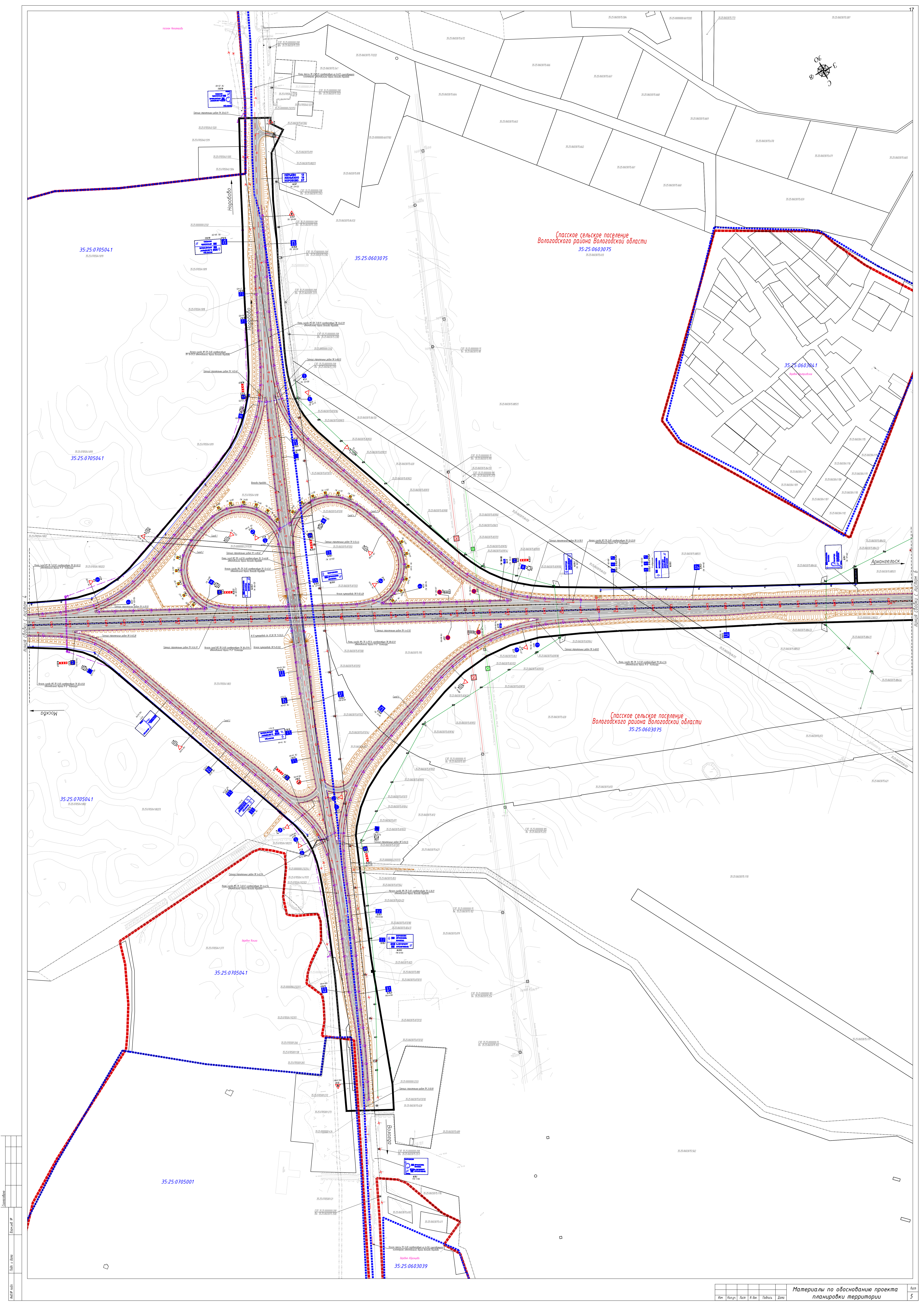
Составлено
Имя, И.Ф. подл.
Полн. и дата
Вариант №

Изм.	Кол.уч.	Лист	И док.	Подпись	Дата

Материалы по обоснованию проекта  
планировки территории



№ документа	Изм.	Кол. уч.	Лист	И док.	Подпись	Дата



Спасское сельское поселение  
Волгодского района Волгоградской области  
35:25:0603075

Спасское сельское поселение  
Волгодского района Волгоградской области  
35:25:0603075

35:25:0603041

35:25:0705041

35:25:0603075

35:25:0705041

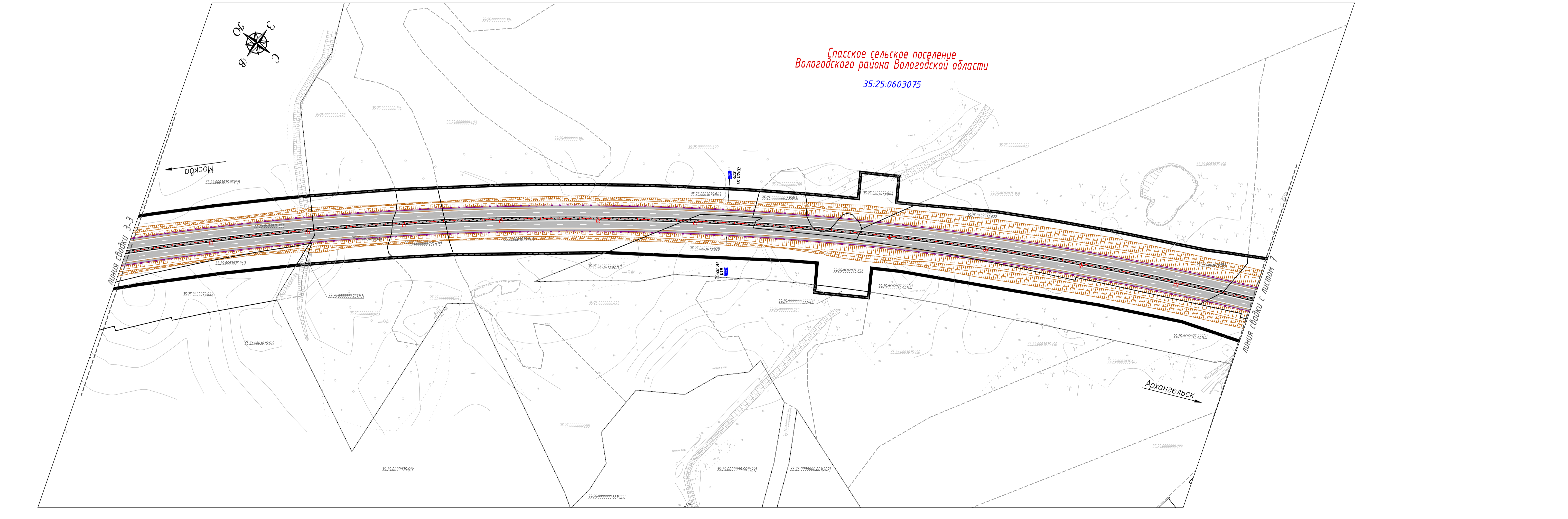
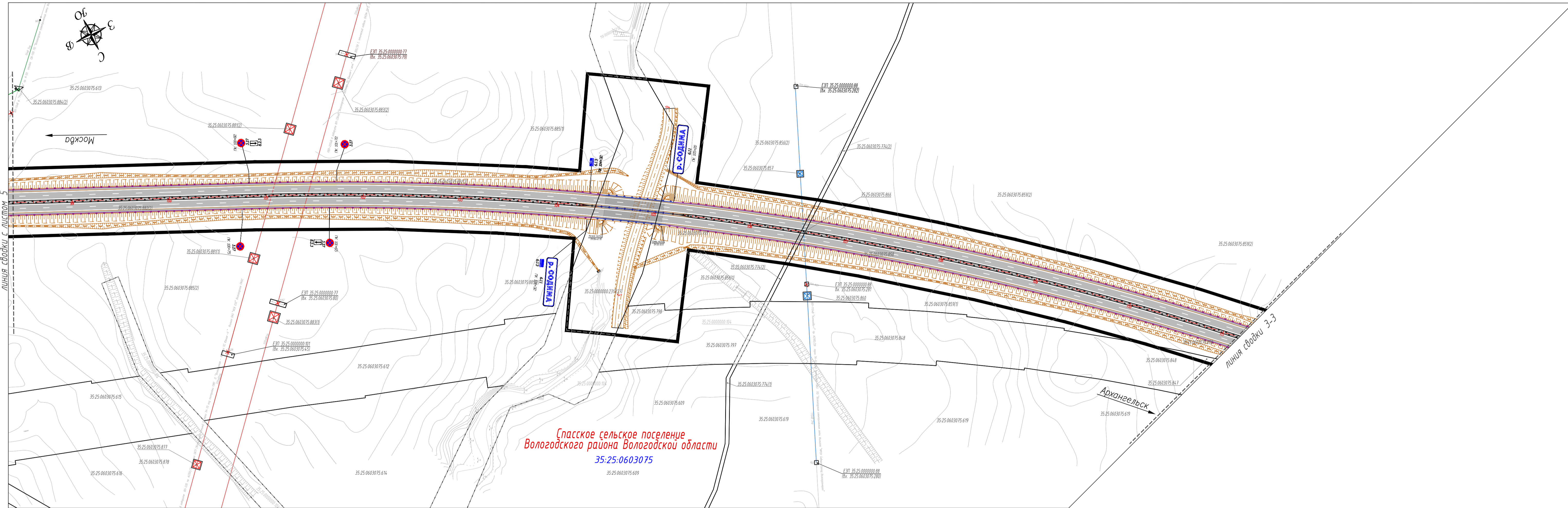
35:25:0705041

35:25:0705041

35:25:0705001

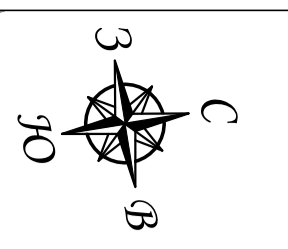
35:25:0603039

№	Контур	Асф	Н. в. м	Подпись	Дата



№ и/л подл.	Год и дата	Вариант №	Содержание





Спаское сельское поселение  
Вологодского района Вологодской области

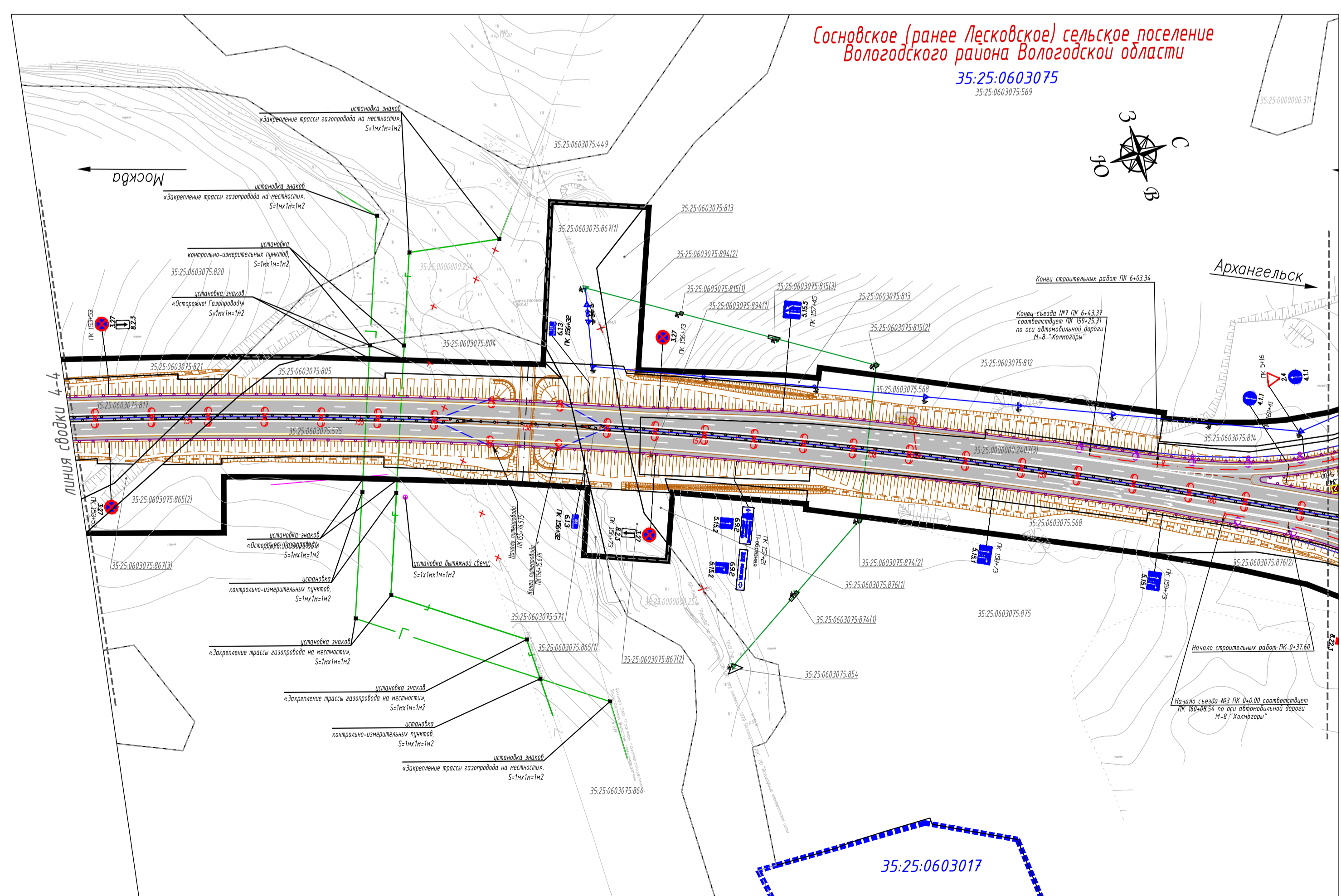
Сосновское (ранее Лесковское) сельское поселение  
Вологодского района Вологодской области  
35:25:0603075

Архангельск


Москва

линия с/доби 7

линия с/доби 4-4



Сосновское (ранее Лесковское) сельское поселение  
Вологодского района Вологодской области  
35:25:0603075



Архангельск

Москва

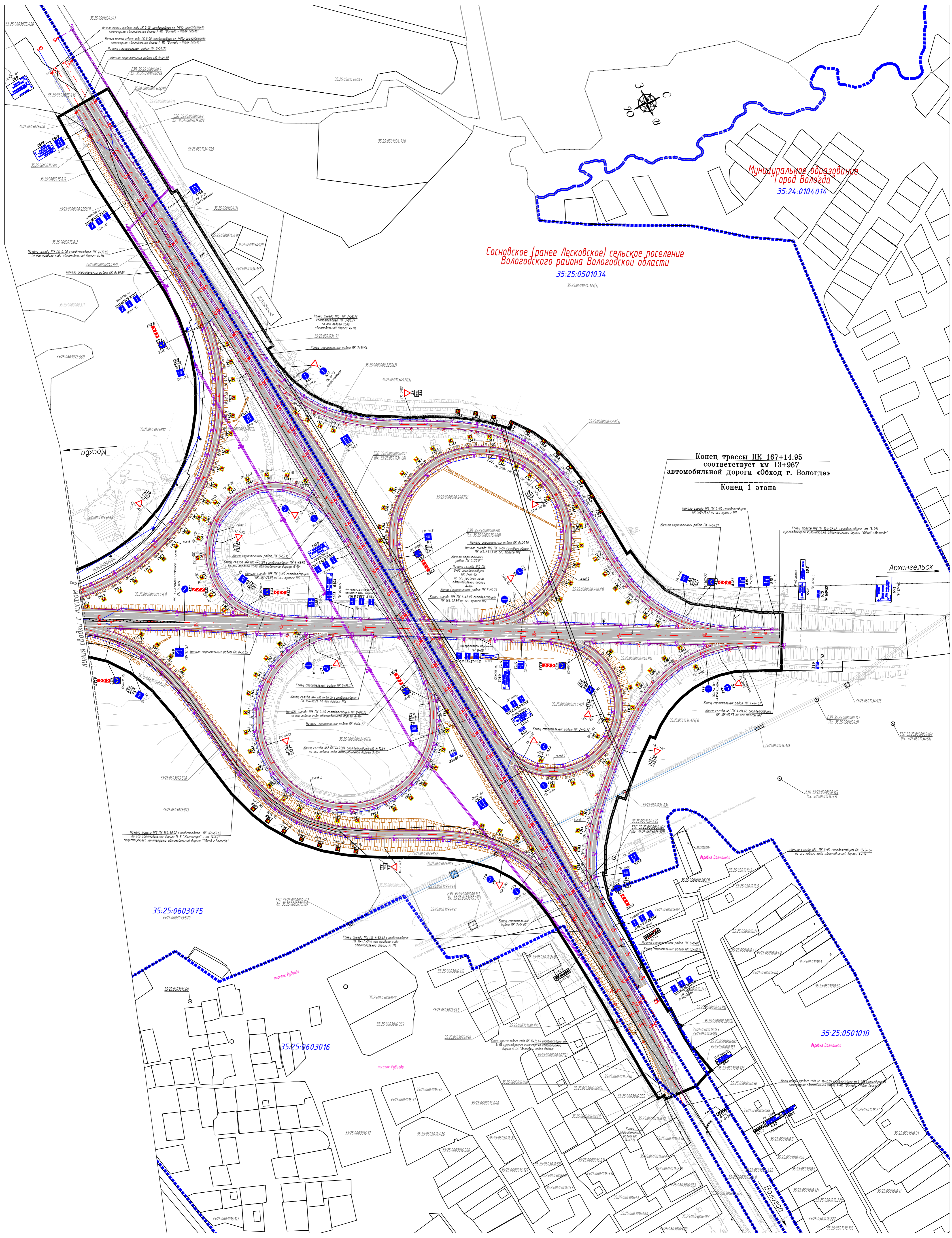
линия с/доби 4-4

линия с/доби 9

35:25:0603017

№ докум. подл.
Полн. и дата
Вариант №
Содержание

Изм.	Кол.уч.	Лист	И док.	Подпись	Дата	Материалы по обоснованию проекта планировки территории	Лист 8
------	---------	------	--------	---------	------	---	-----------



Сосновское (ранее Лесковское) сельское поселение  
Вологодского района Вологодской области  
35:25:0501034

Муниципальное образование  
"Город Вологда"  
35:24:0104014

Конец трассы ПК 167+14.95  
соответствует км 13+967  
автомобильной дороги «Обход г. Вологда»  
Конец I этапа

линия совпадения с листом 8

Москва

Архангельск

35:25:0603075

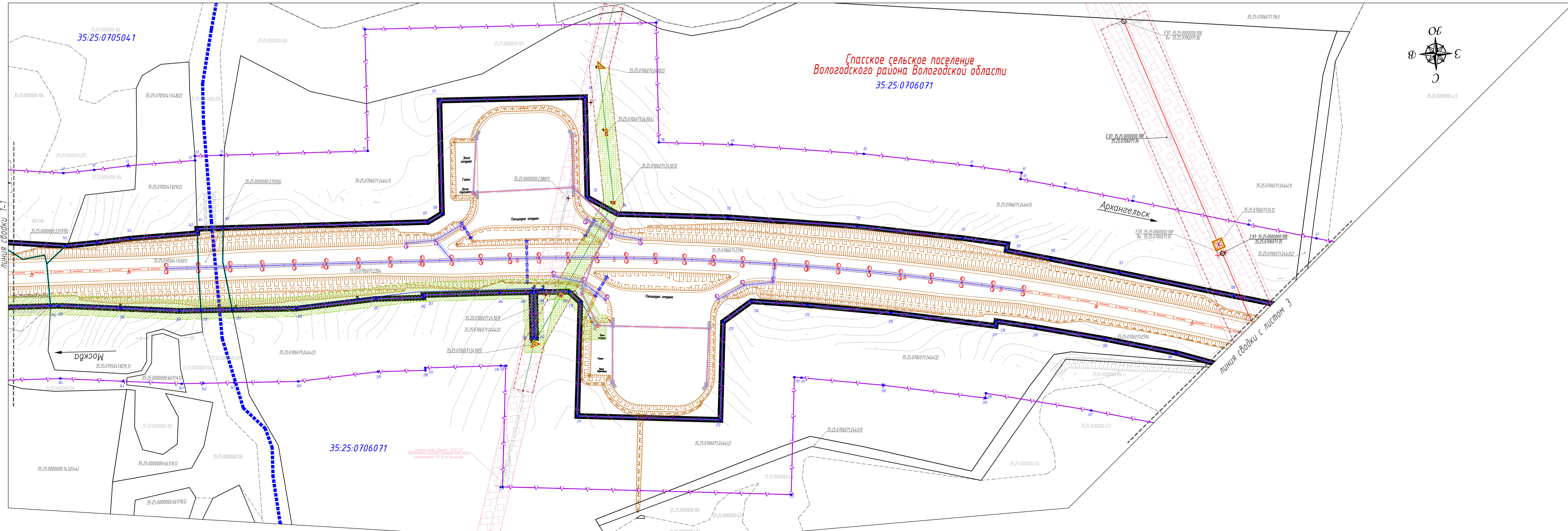
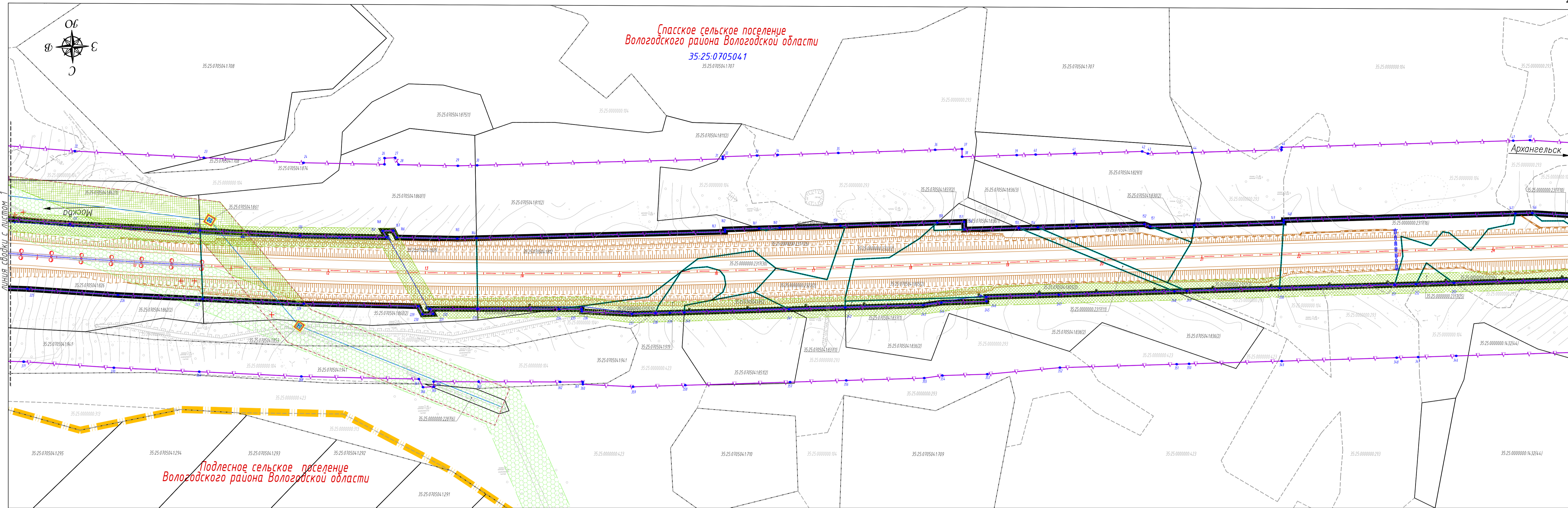
35:25:0603016

35:25:0501018

Составитель
Проверил
Исполнитель
Дата







Составлено  
Выпускной №  
План. и дата  
Имя и подп.

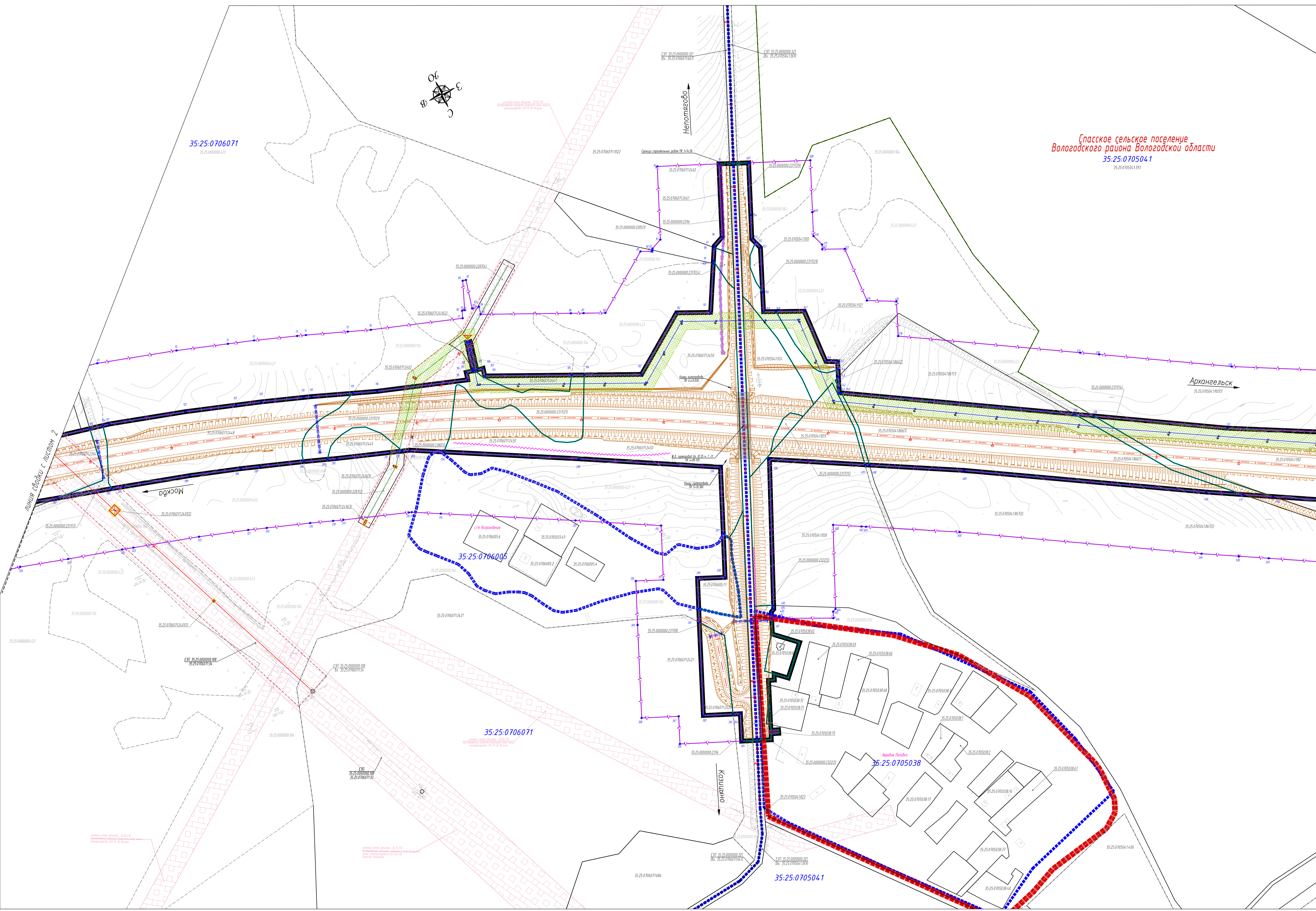
Изм.	Кол.уч.	Лист	И док.	Подпись	Дата

Материалы по обоснованию проекта  
планировки территории

Лист  
2



Спаское сельское поселение  
Вологодского района Вологодской области  
35:25:0705041  
35:25:0705041.393



Линия съезда с листом 2

Линия съезда с листом 4

Москва

Архангельск

Непомяново

Косляново

35:25:0706071  
35:25:0000000.423

35:25:0706005

35:25:0706071

35:25:0705038

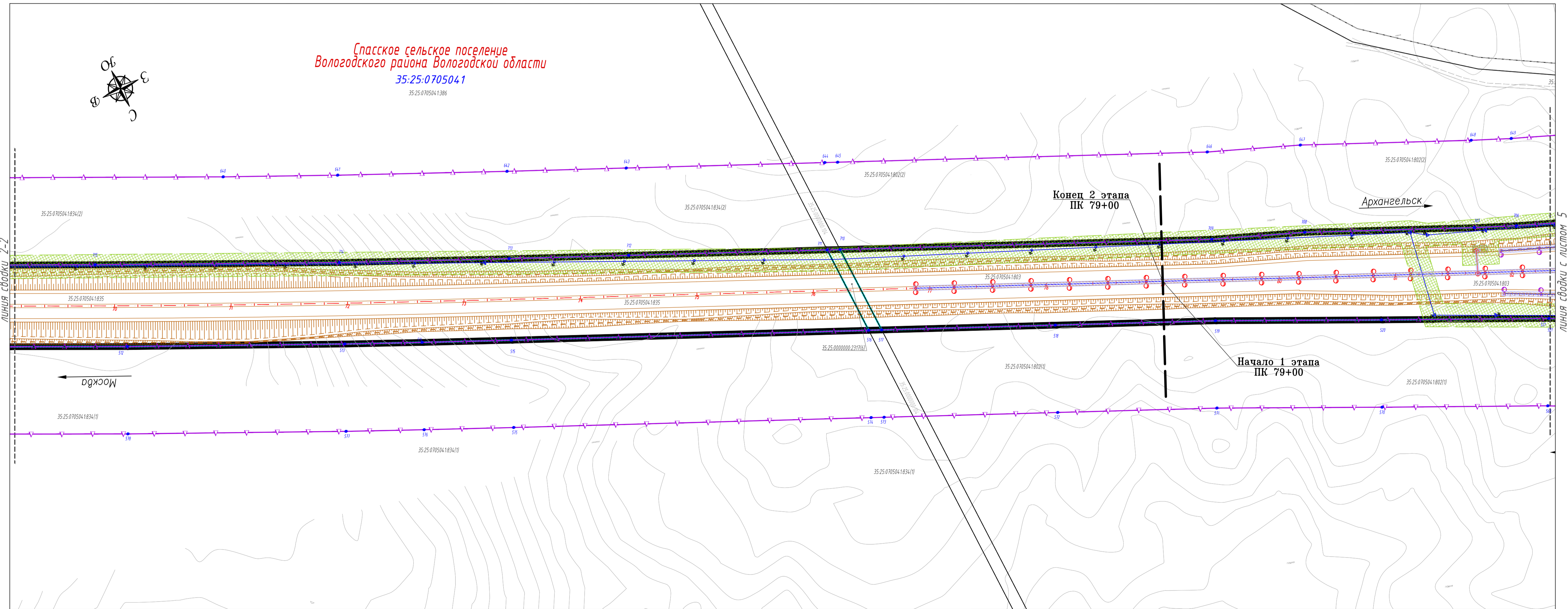
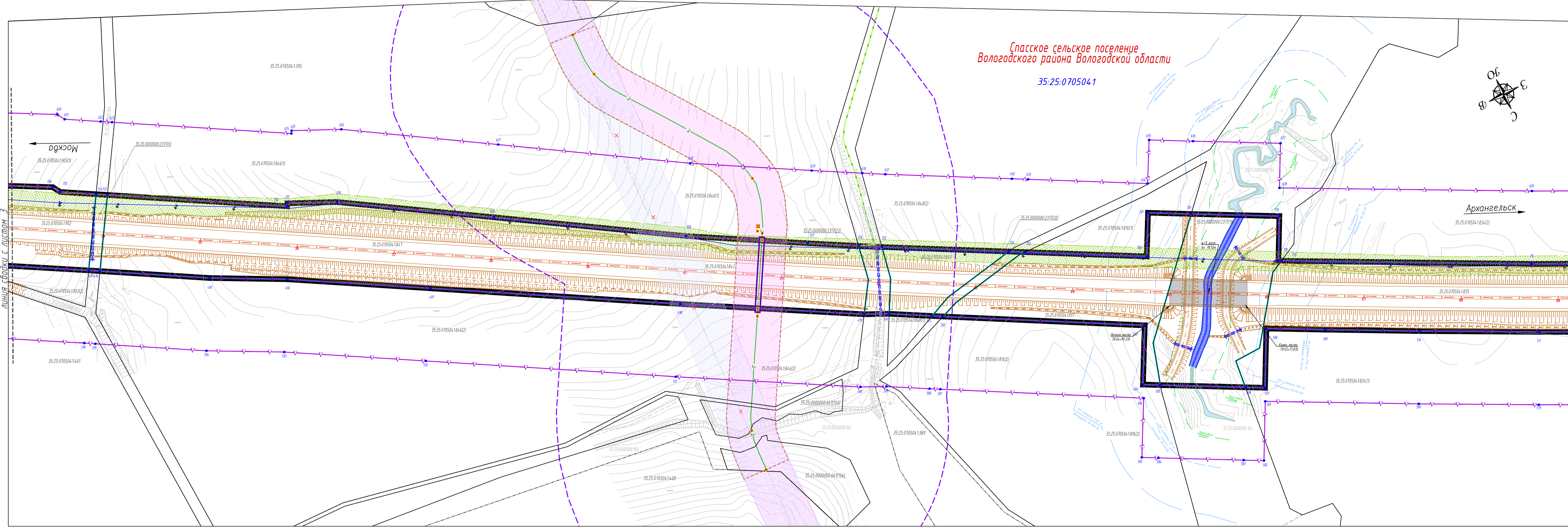
35:25:0705041

Имя и фамилия	
Вариант №	
Лист и дата	
Масштаб	


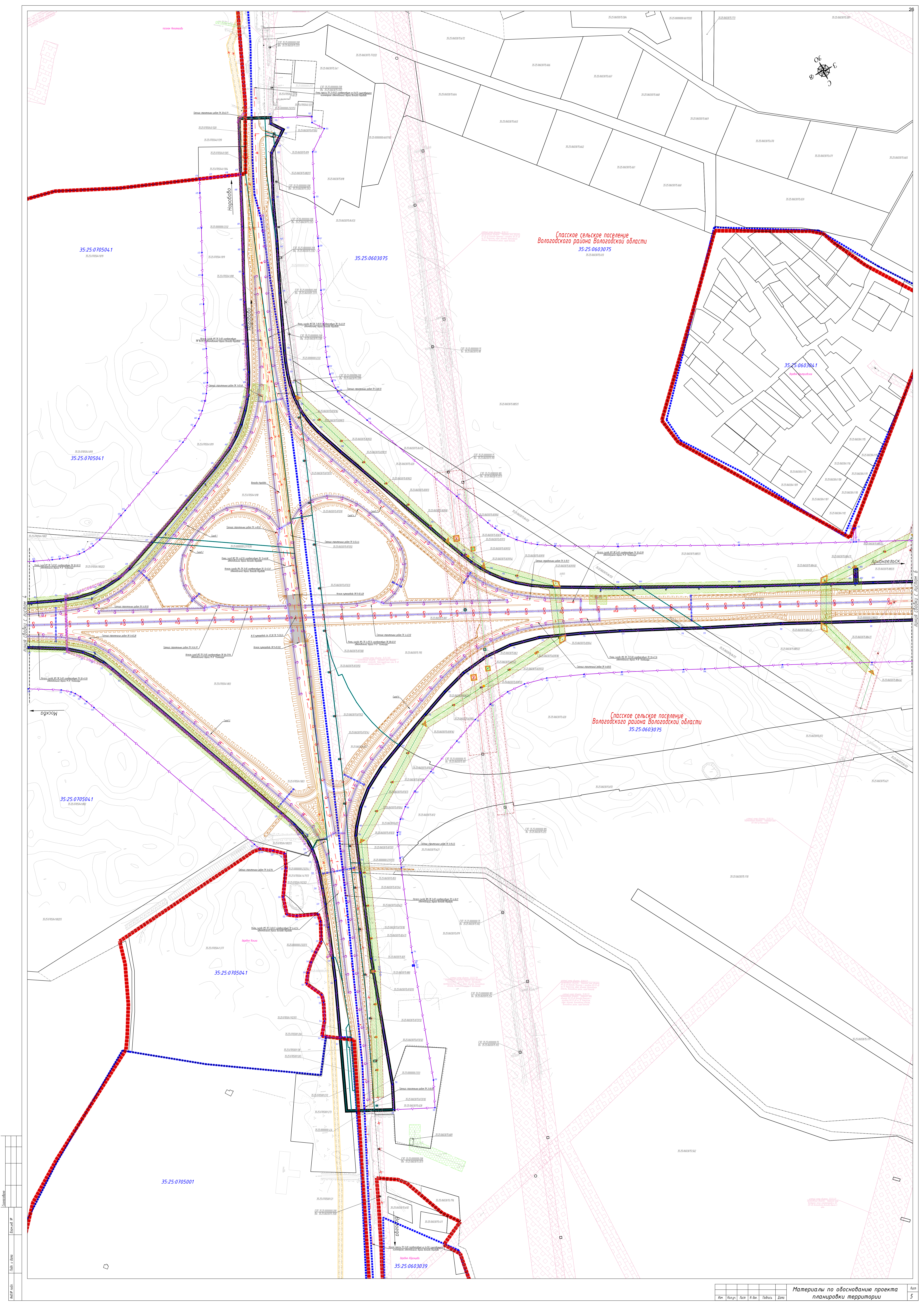
Изм.	Кол.уч.	Лист	И док.	Подпись	Дата

Материалы по обоснованию проекта  
планировки территории

Лист 3



№ документа
Изм.
Кол. уч.
Лист
№ док.
Подпись
Дата



Спаское сельское поселение  
Вологодского района Вологодской области  
35.25.0603075

Спаское сельское поселение  
Вологодского района Вологодской области  
35.25.0603075

35.25.0705041

35.25.0603075

35.25.0603041

35.25.0705041

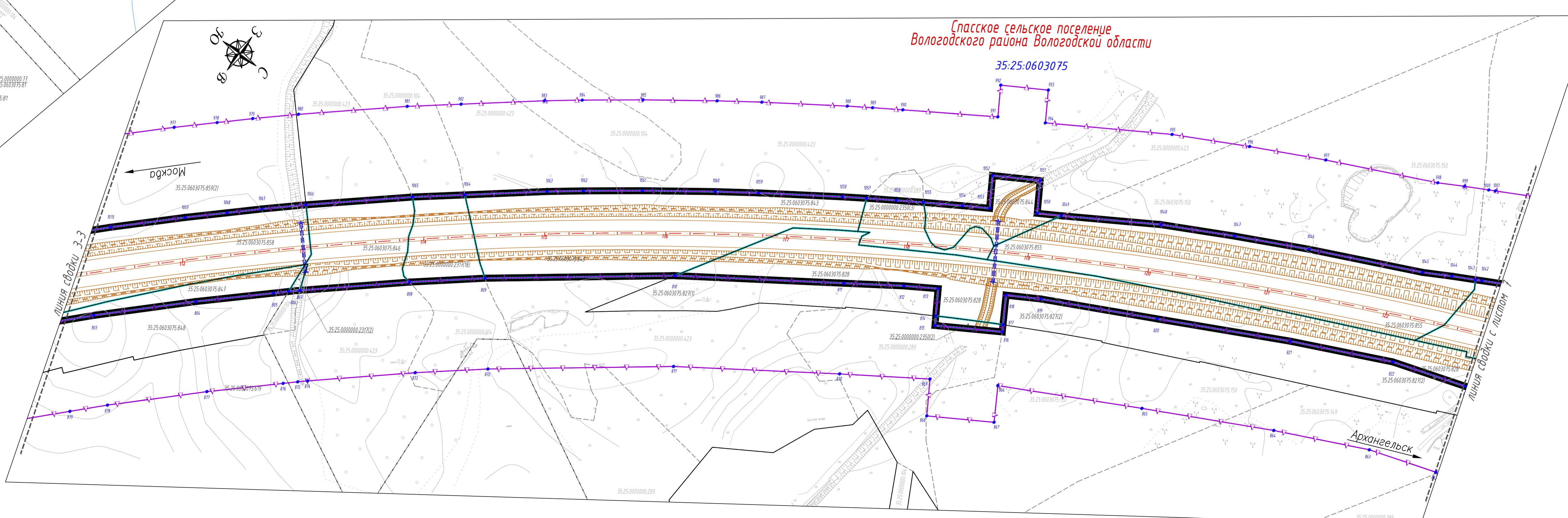
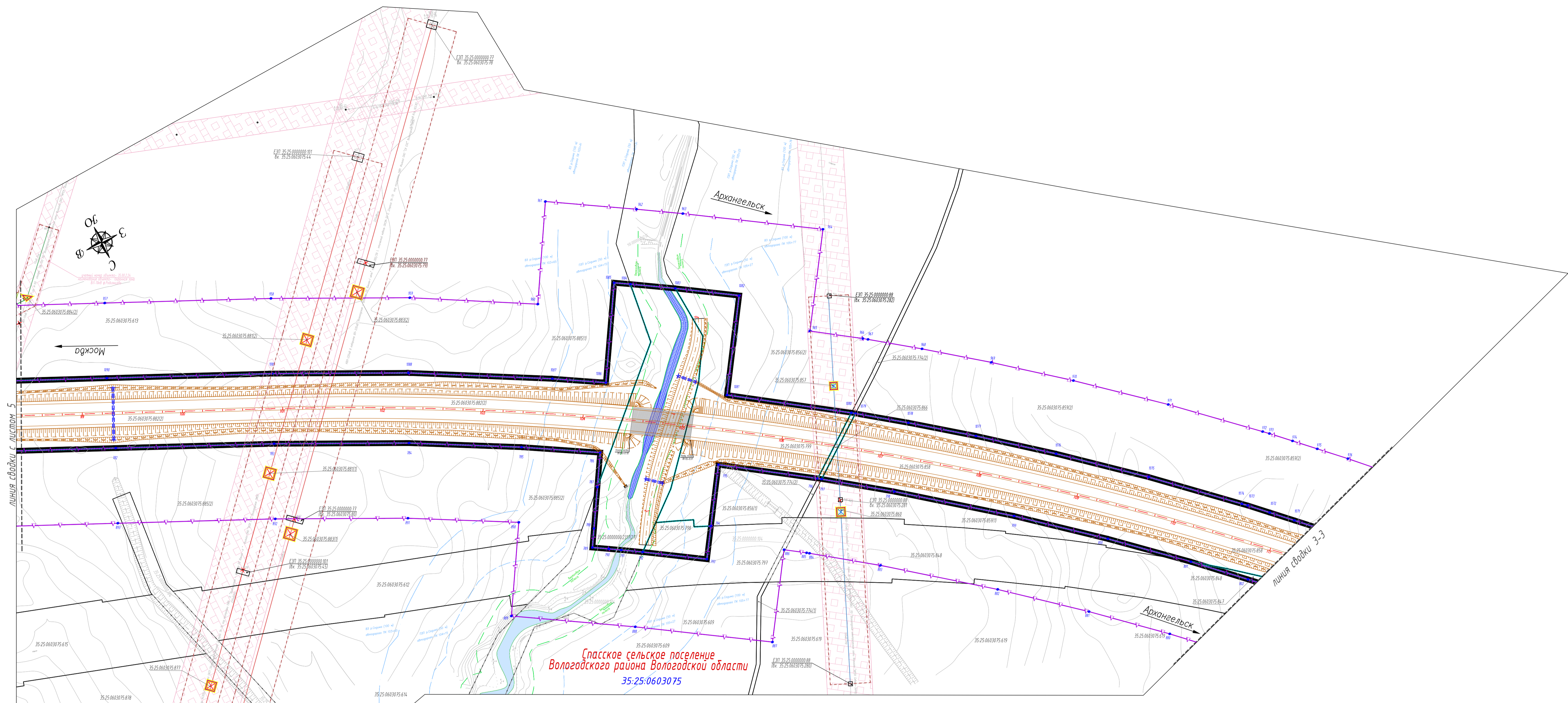
35.25.0705041

35.25.0705041

35.25.0705001

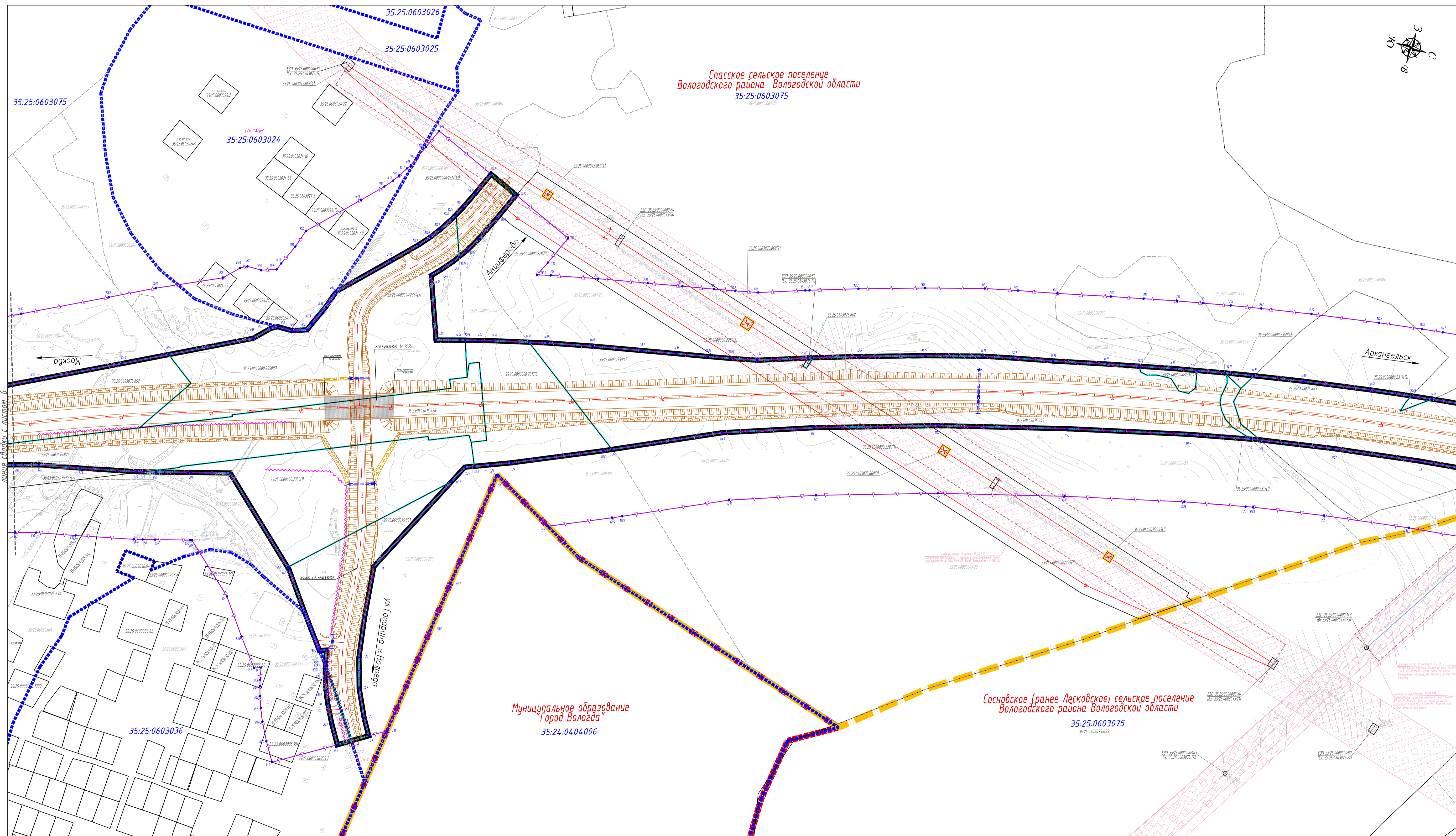
35.25.0603039

№	Контур	Асф	Н. вкл.	Подпись	Дата



Составлено
Вариант №
План и дата
Масштаб

Изм.	Кол.уч.	Лист	И док.	Подпись	Дата	Материалы по обоснованию проекта планировки территории	Лист 6
------	---------	------	--------	---------	------	--	--------



Спасское сельское поселение  
 Вологодского района Вологодской области  
 35:25:0603075

Муниципальное образование  
 Город Вологда  
 35:24:0404006

Сосновское (ранее Лесковское) сельское поселение  
 Вологодского района Вологодской области  
 35:25:0603075



Линия съёмки с листом 6

Линия съёмки с листом 8

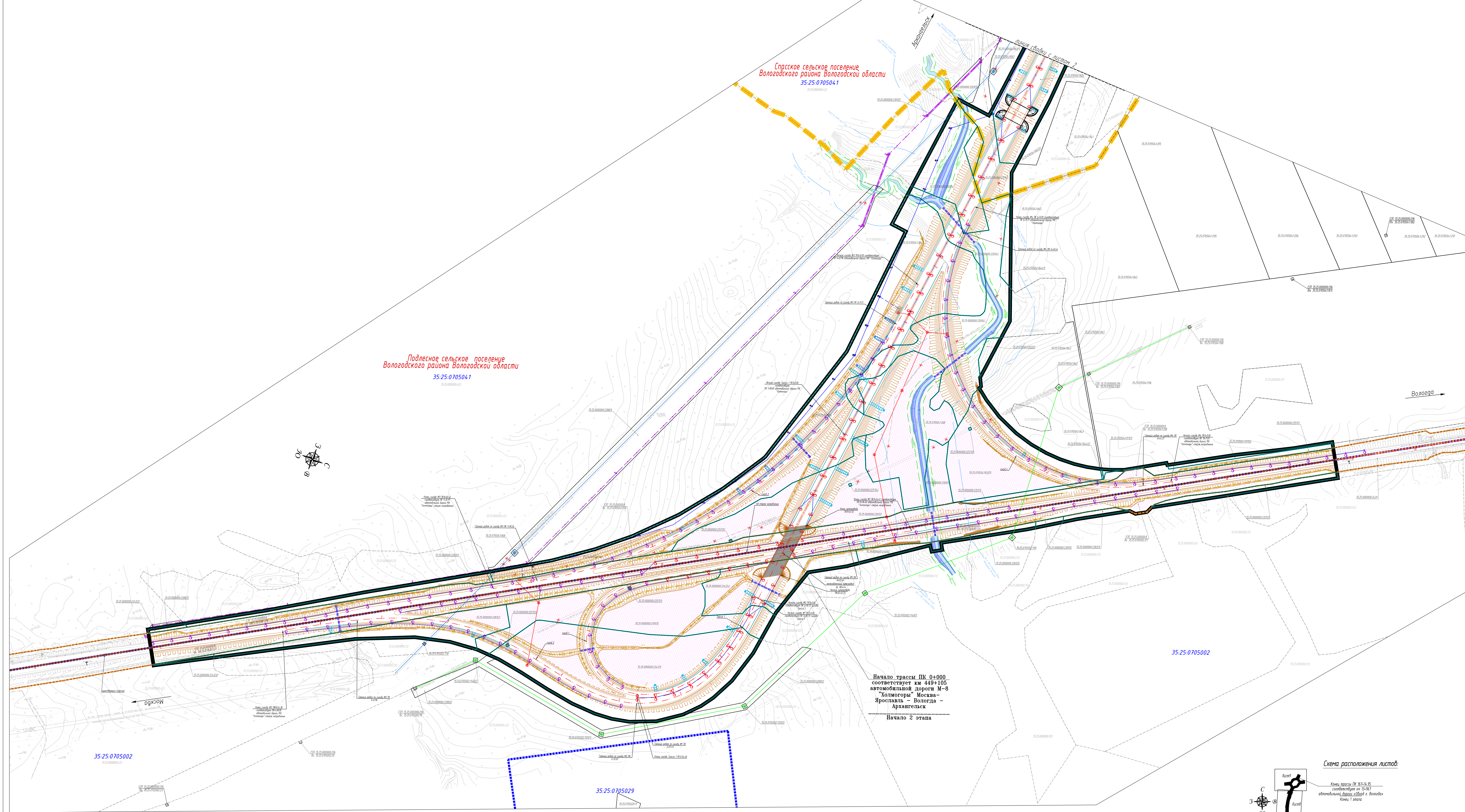
№ документа	№ листа	№ документа	№ листа

Изм.	Кол.ч.	Лист	И док.	Подпись	Дата	Материалы по обоснованию проекта планировки территории	Лист 7









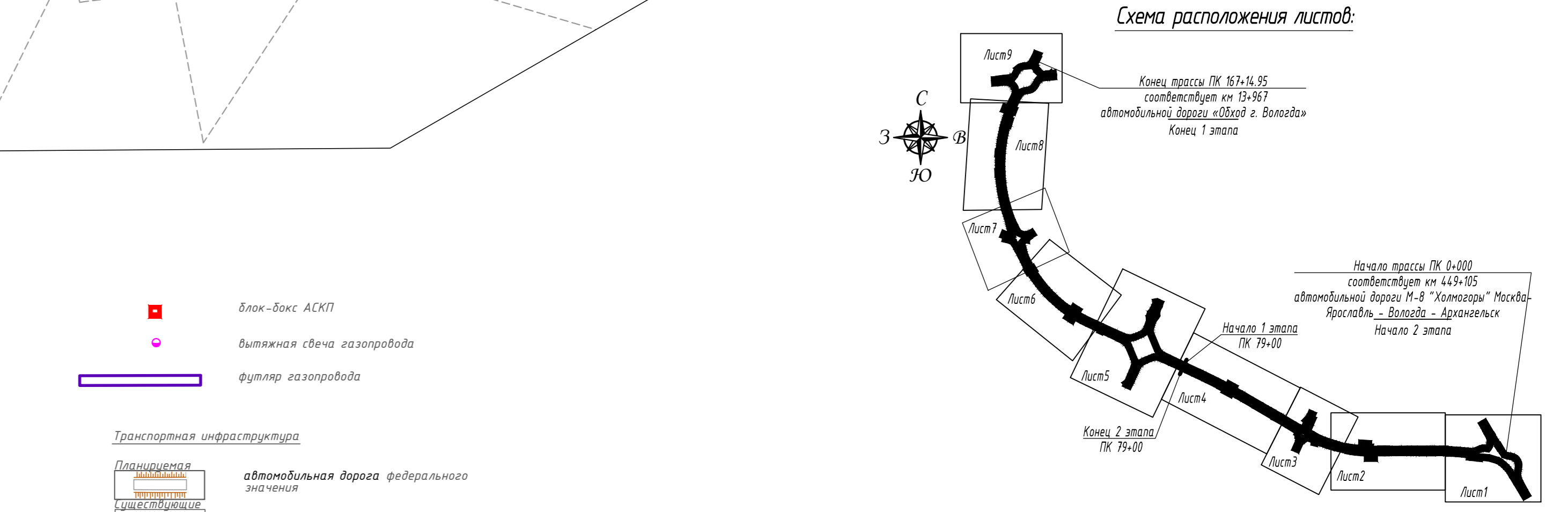
Начало трассы ПК 0+000  
соответствует км 449+105  
автомобильной дороги М-8  
"Холмогоры" Москва -  
Ярославль - Вологда -  
Архангельск  
Начало 2 этапа

**УСЛОВНЫЕ ОБОЗНАЧЕНИЯ:**

- Границы:**
- Зоны планировочного размещения объектов капитального строительства федерального значения (автомобильный транспорт)
  - Кадастровый квартал
  - Зоны земельных участков, обозначенных для размещения объектов капитального строительства федерального значения
  - Зоны земельных участков, обозначенных для размещения объектов капитального строительства федерального значения
- Пояснительные надписи:**
- 35.25.0705041 номера кадастровых кварталов
  - 35.25.0705041.030 кадастровый номер земельного участка, сведения о котором содержатся в Едином государственном реестре недвижимости
  - 35.25.0705041.0303 кадастровый номер индивидуальной земельной единицы (номер контура)
  - 35.25.0705041.0303 кадастровый номер земельного участка, сведения о котором содержатся в Едином государственном реестре недвижимости

- Инженерная инфраструктура**
- кабельный стовп связи
  - кабельная канализация связи
  - кабельный колодец связи
  - кабель связи в земле
  - пару трассы ВЛ 10 кВ
  - пару трассы ВЛ 35 кВ
  - пару трассы ВЛ 110 кВ
  - пару трассы ВЛ 220 кВ
  - водосток с проезжей частью
  - водосток 000 "Молдавский комбинат ЖБИ"
  - водосток 6-5
  - металлопровод
  - переходный коллектор, люк
  - плановый
  - частичное сооружение
  - выпарываемые торфы
  - сельских поселений
  - населенных пунктов
  - границы земельных участков, сведения о которых содержатся в Едином государственном реестре недвижимости
  - границы земельных участков, сведения о которых содержатся в Едином государственном реестре недвижимости

- БКПТ 10/0,4 кВ с площадкой обслуживания
- электроподстанции 10/10 кВ в траншее
- электроподстанции ВЛ-10 кВ
- опоры освещения со светотехникой
- ВЛ-освещение
- продольная линия освещения в трубе ПНД ф 100
- проектируемая кабельная канализация
- газостанция
- продольный газопровод лоток 000 "Молдавский комбинат ЖБИ"
- продольный лоток 6-5
- продольный асфальтобетонный лоток
- Валь, устройство створовой колоды, люк, люк
- проектируемое фрезное углубление
- ветвишки инженерно-технических сетей
- строительство ригла
- строительство канала
- блок-бак АСКО
- ветвишка свеча газопровода
- футляр газопровода
- проектируемая дорожная федеральная линия
- дорога, проезд, съезд
- веревочная линия
- водоохранный знак
- проектируемый путепровод
- столбы
- все проектные трассы с обозначением люков



**Примечание:**

- 1 Система высот - Балтийская;
- 2 Система координат - МСК-35
- 3 План ориентирован по магнитному азимуту;
- 4 Сечение рельефа горизонтально через 0,5 м.

**Материалы по обоснованию проекта планировки территории**

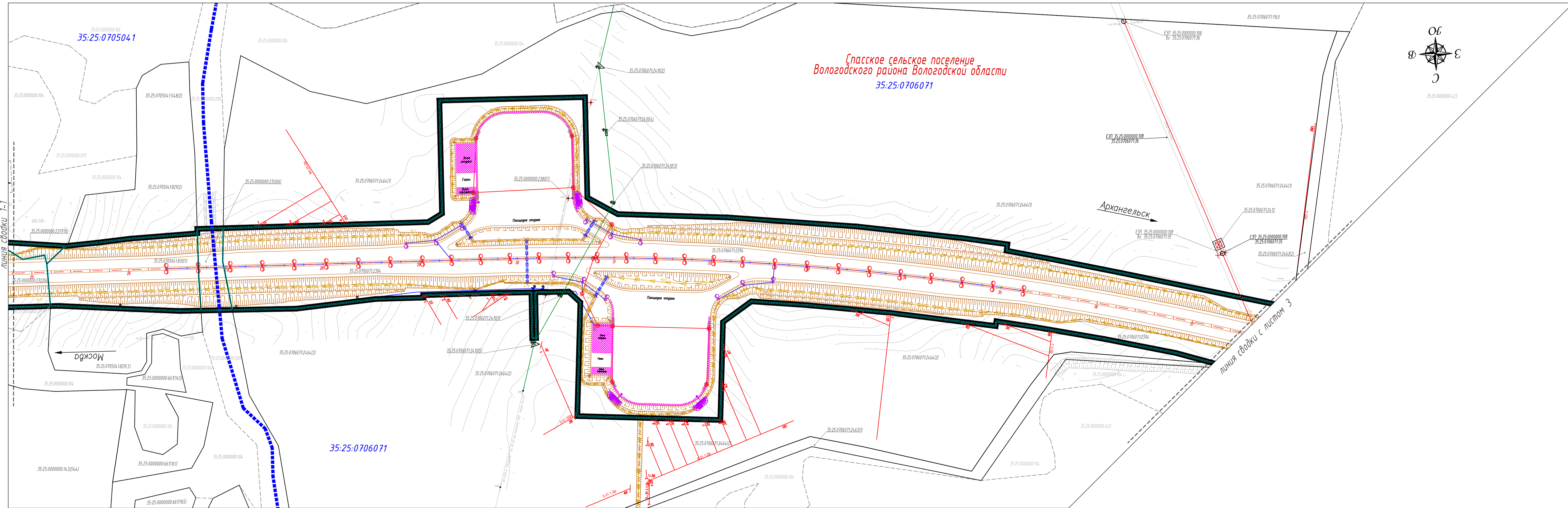
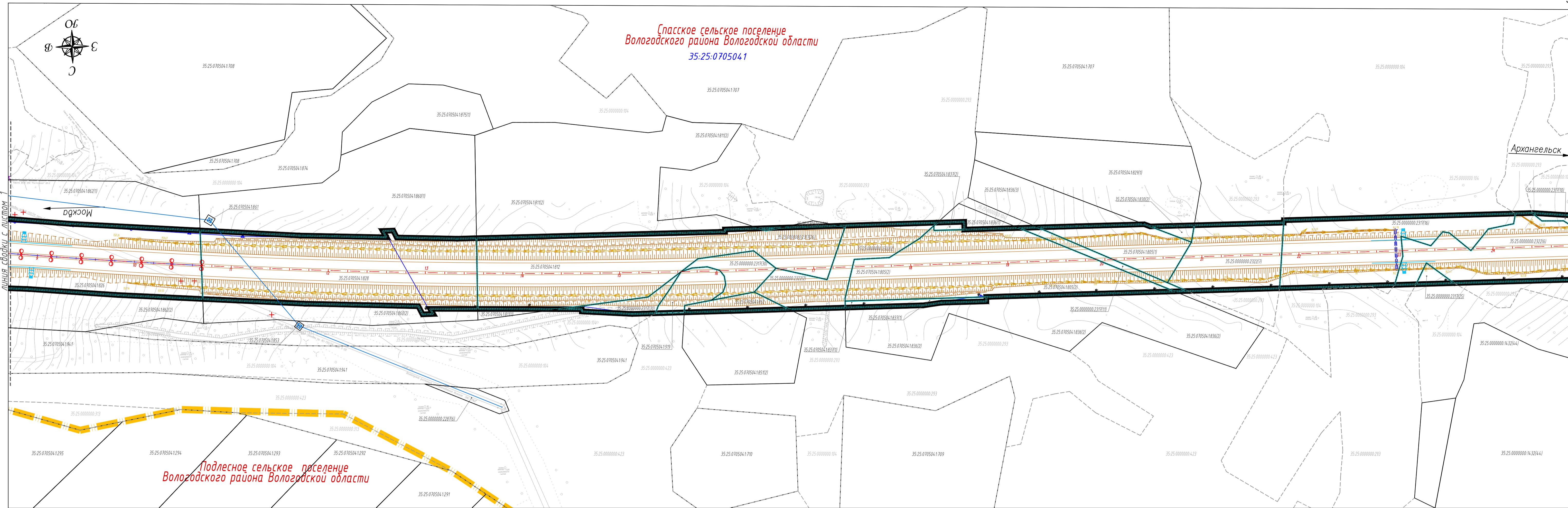
«Специальное обоснование проектной документации автомобильной дороги М-8 «Холмогоры» - от Рыбинска через Ярославль, Вологда до Архангельска. Автомобильная дорога М-8 «Холмогоры» Москва - Ярославль - Вологда - Архангельск на участке от км 448+000 - км 449+000 Вологодской области

Имя	Иванов И.И.	Подпись	Дата	2024
Рабочая должность	Инженер	№	012/2024	
Подпись	Смирнов Г.А.	№	012/2024	

Вологодская область, Вологодский район	Страница	Лист	Листов
ДПТ	1	9	

Схема вертикальной планировки и инженерной подготовки территории № 1/2024

ООО "ВекторСтрой"




Составлено  
 Визуальный №  
 Подп. и дата  
 Инв. № подл.

Изм.	Кол.уч.	Лист	И док.	Подпись	Дата

Материалы по обоснованию проекта планировки территории

Лист 2



Непомядово

Спаское сельское поселение  
Вологодского района Вологодской области  
35:25:0705041  
35:25:0705041.393

Архангельск

35:25:0706071  
35:25:0000000.423

35:25:0706005

35:25:0706071

35:25:0705038

35:25:0705041

Линия съезда с листом 2

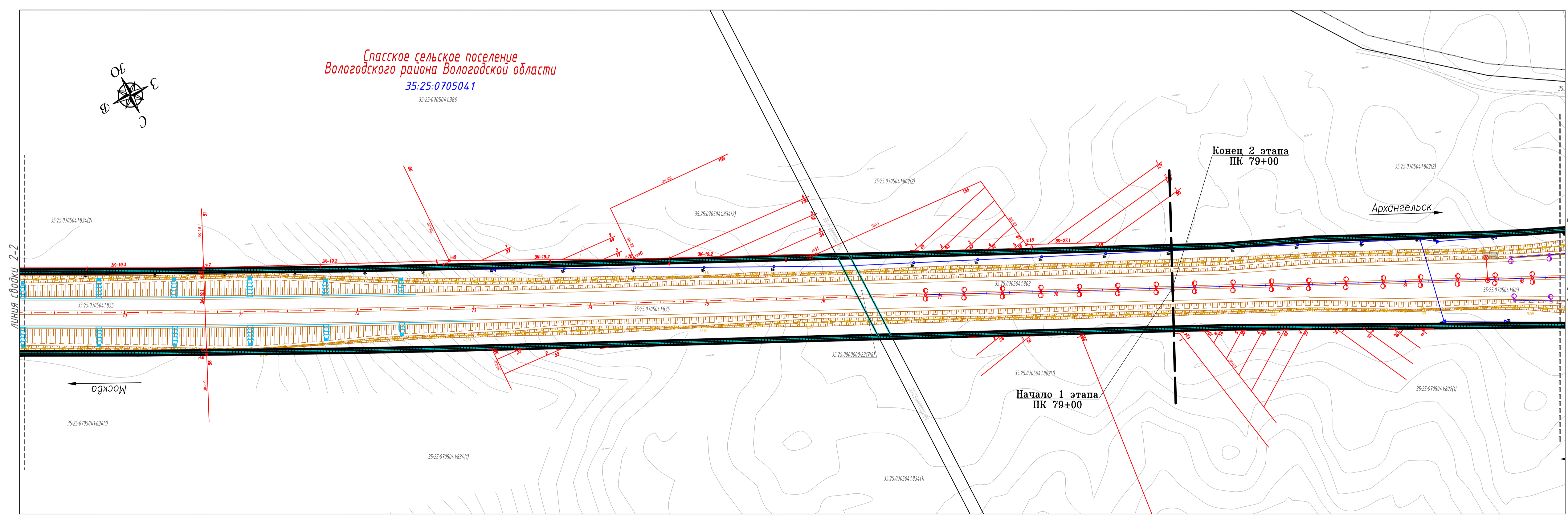
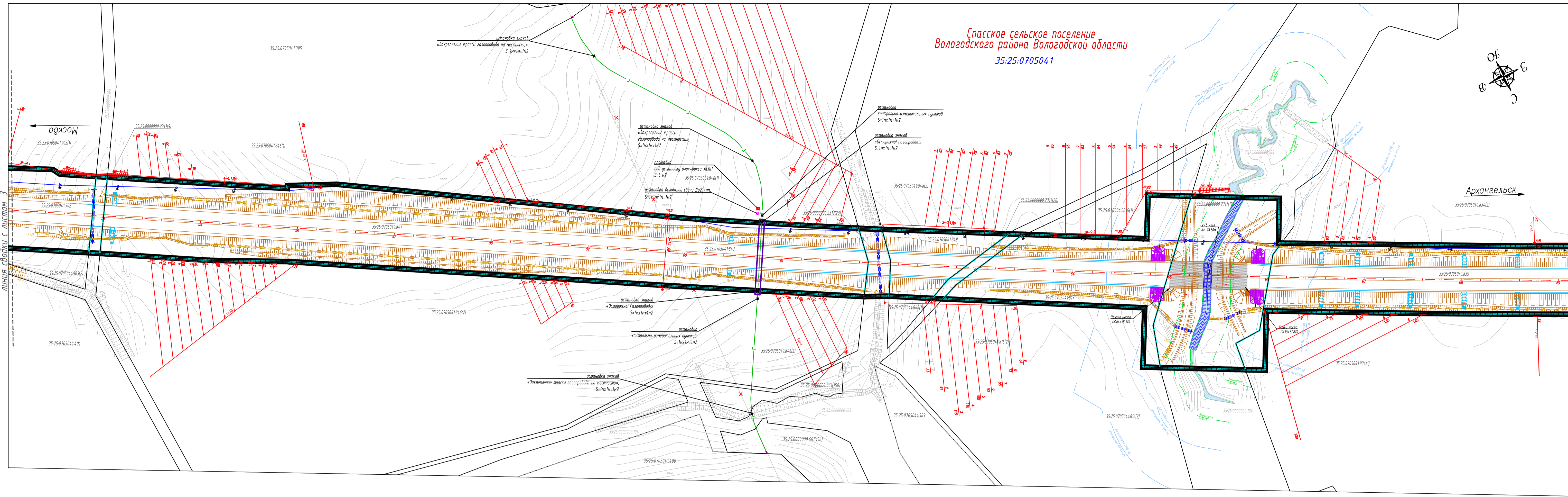
Линия съезда с листом 4

Москва

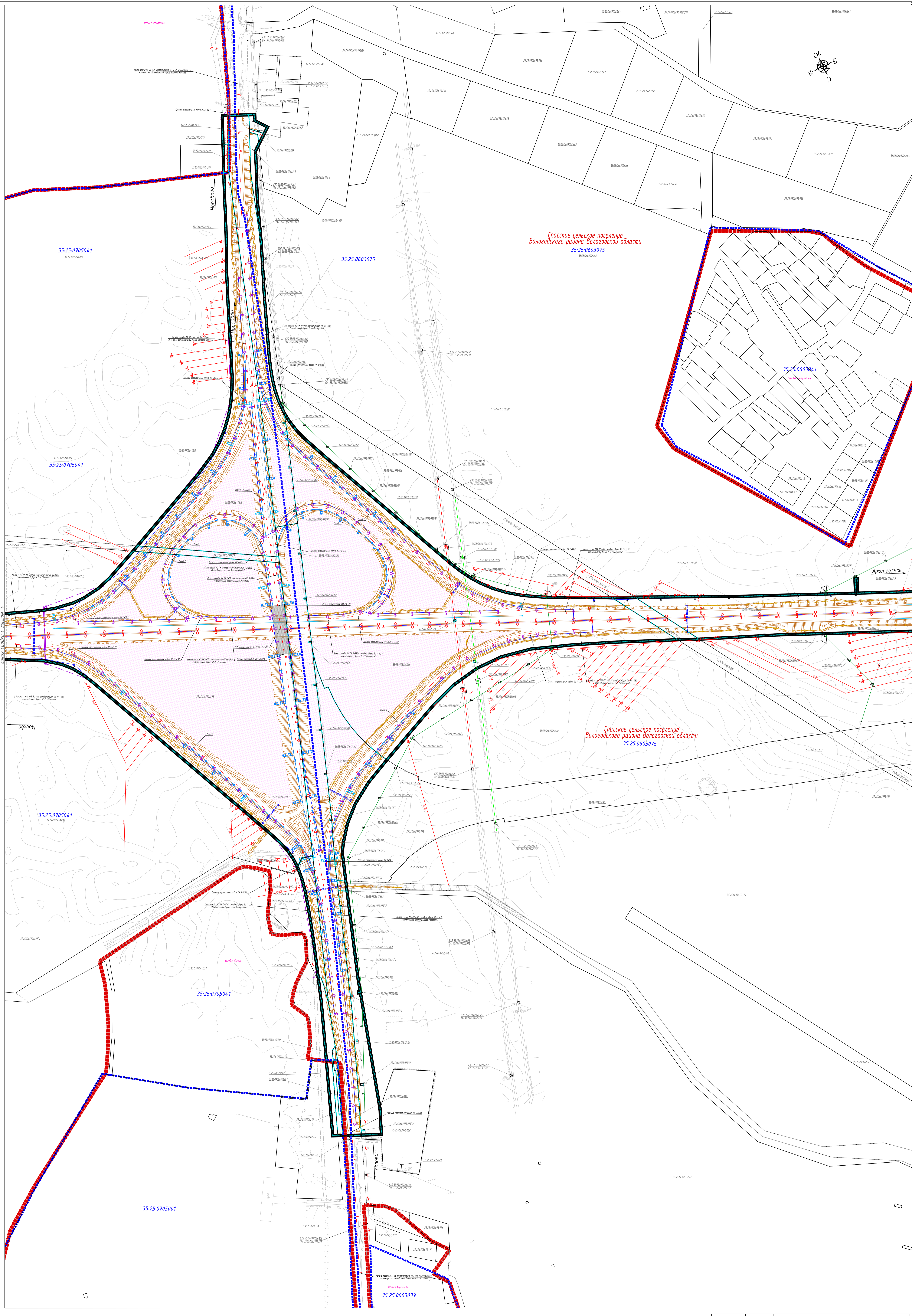

Козляно

Имя, И.Ф. подл.
Полн. и дата
Вариант №
Содержание

Изм.	Кол.уч.	Лист	И док.	Подпись	Дата	Материалы по обоснованию проекта планировки территории	Лист 3
------	---------	------	--------	---------	------	---	-----------



Имя и фамилия
Вариант №
Полн. и дата
№ и год подл.



35:25:0705041

35:25:0603075

Спаское сельское поселение  
Вологодского района Вологодской области  
35:25:0603075

35:25:0603041

35:25:0705041

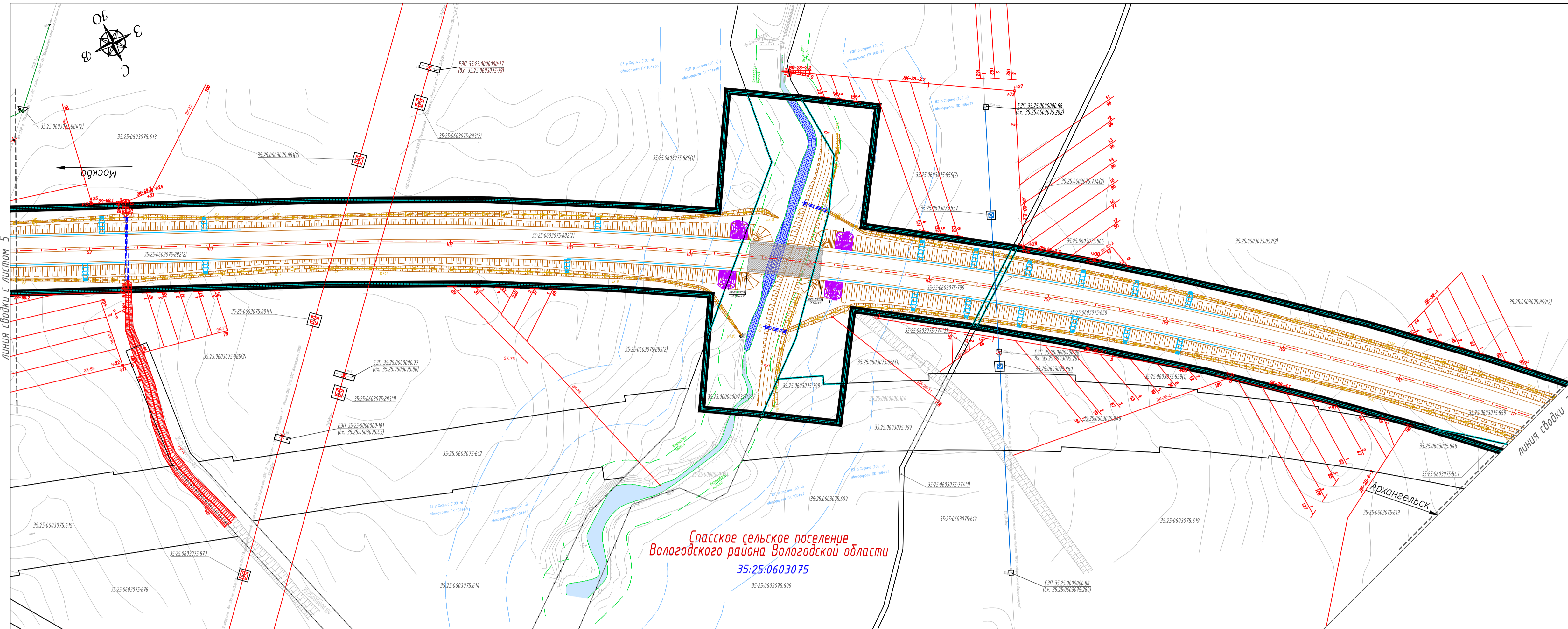
35:25:0705041

35:25:0705041

35:25:0705001

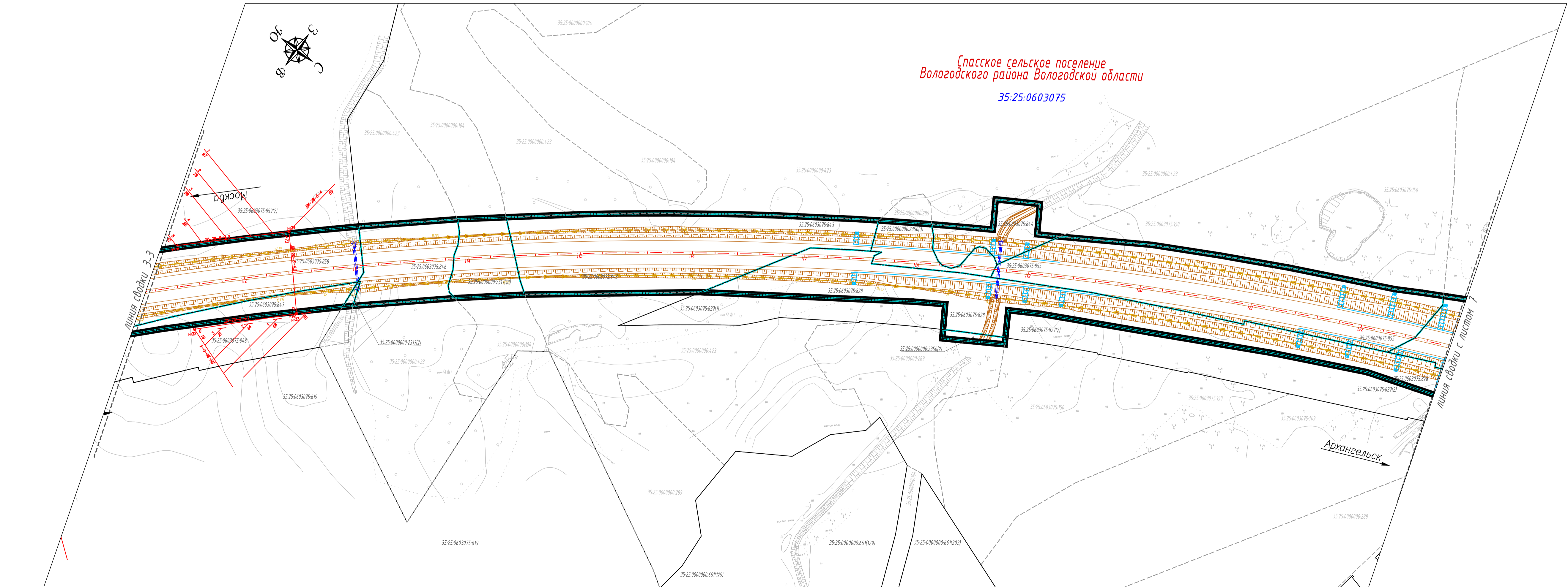
35:25:0603039

№	Контр.	Дат.	Лист	В. №	Подпись	Дата



Спаское сельское поселение  
 Вологодского района Вологодской области  
 35:25:0603075

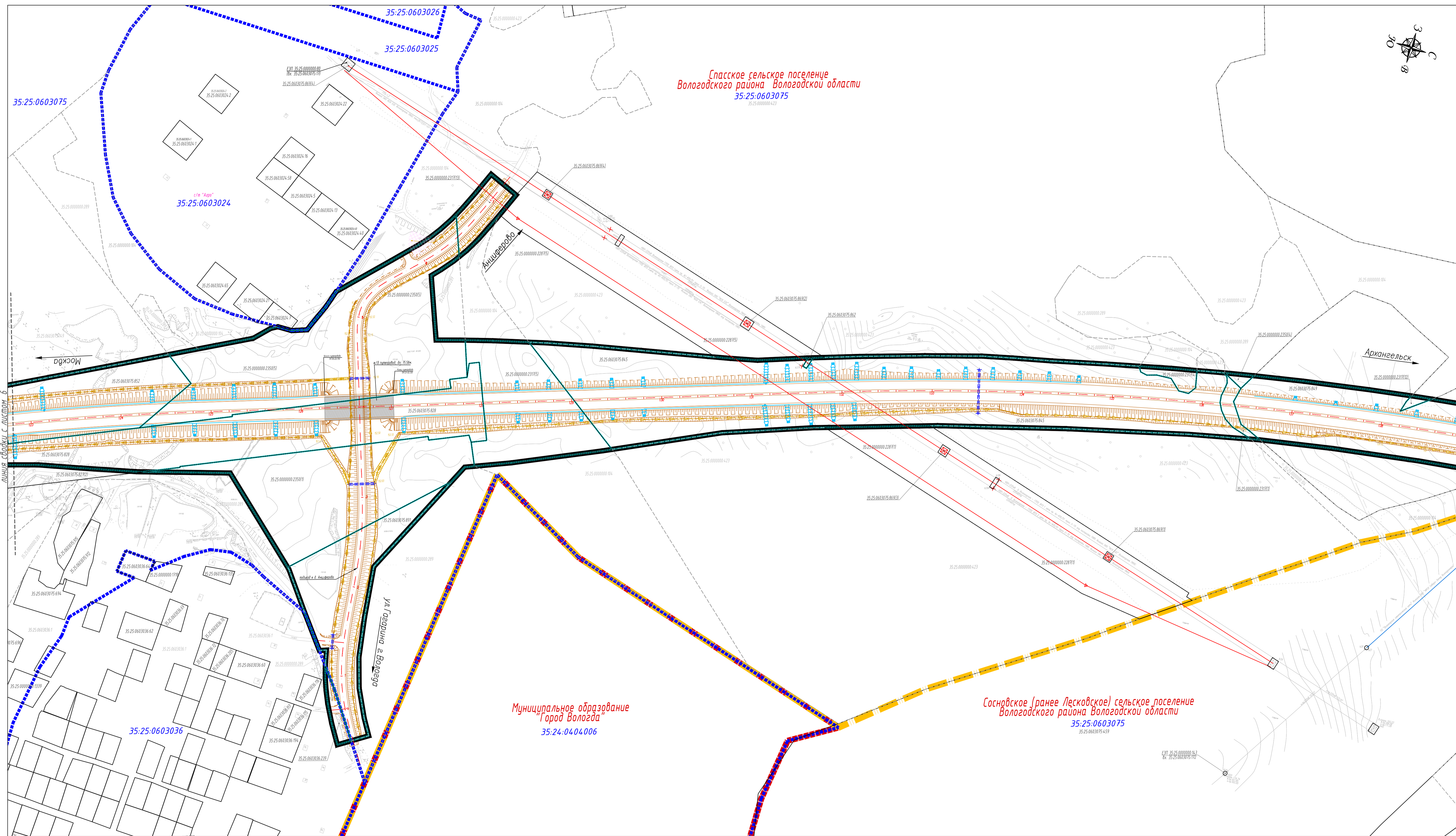
Архангельск



Спаское сельское поселение  
 Вологодского района Вологодской области  
 35:25:0603075

Архангельск

Содержание
№ п/п подл.
Полн. и дата
Вариант №



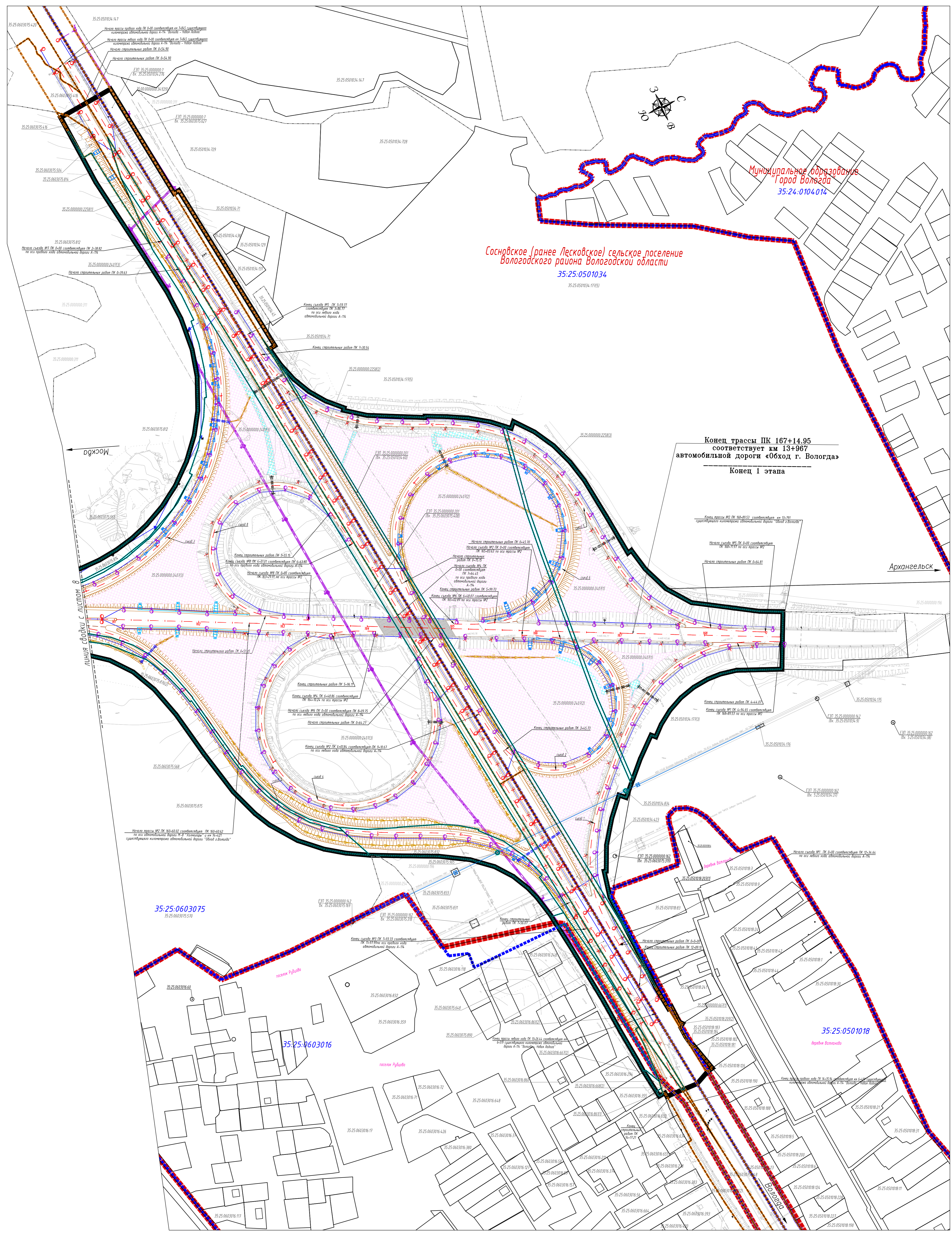
Содержание
Вариант №
Лист и дата
Изм. № подл.

Изм.	Кол.уч.	Лист	И док.	Подпись	Дата

Материалы по обоснованию проекта  
планировки территории







Сосновское (ранее Лесковское) сельское поселение  
Вологодского района Вологодской области  
35:25:0501034

Муниципальное образование  
Город Вологда  
35:24:0104014

Конец трассы ПК 167+14.95  
соответствует км 13+967  
автомобильной дороги «Обход г. Вологда»  
Конец I этапа

линия съезды с шоссе в

Москва

Архангельск

35:25:0603075  
35:25:0603075.570

35:25:0603016

35:25:0501018

Составитель
Взглявший
Проверил
Дата