

**Внесение изменений в документацию по планировке территории объекта**

«Строительство и реконструкция автомобильной дороги  
М-8 «Холмогоры» – от Москвы через Ярославль, Вологду до Архангельска.  
Строительство автомобильной дороги  
М-8 «Холмогоры» Москва – Ярославль – Вологда – Архангельск на участке  
км 448+000 – км 468+400, Вологодская область»,

утвержденную распоряжением Федерального дорожного агентства  
от 12.09.2017 № 2507-р

**Том 3**

(Часть 1 Текстовая часть)

**Проект межевания территории**

**АДМИНИСТРАЦИЯ СЕЛЬСКОГО  
ПОСЕЛЕНИЯ ПОДЛЕСНОЕ**

Вологодского муниципального района

Вологодской области

160503, п. Огарково, 35

Тел.: 55-46-64, 55-47-40, 55-44-81

факс: (8172) 55-44-49

e-mail: podlessovet.ogarkovo@ya.ru

07.08.2019 № 1127

ФКУ «Упрдор «Холмогоры»

Начальнику управления

К.В. Чупрову

160001, г. Вологда, пр-т Победы, д.33

Уважаемый Константин Викторович!

Руководствуясь ч. 12.7 ст.45 градостроительного кодекса Российской Федерации, согласовываю документацию по планировке территории (проект планировки и проект межевания территории) в границах сельского поселения Подлесное объекта «Строительство и реконструкция автомобильной дороги М-8 «Холмогоры» Москва - Ярославль - Вологда - Архангельск. Строительство автомобильной дороги М-8 «Холмогоры» Москва - Ярославль - Вологда - Архангельск на участке км 448+000 - км 468+400, Вологодская область»

Глава сельского поселения Подлесное



М.В. Тютин

**РОССИЙСКАЯ ФЕДЕРАЦИЯ**  
**АДМИНИСТРАЦИЯ СЕЛЬСКОГО**  
**ПОСЕЛЕНИЯ СОСНОВСКОЕ**  
ВОЛОГОДСКОГО МУНИЦИПАЛЬНОГО РАЙОНА  
ВОЛОГОДСКОЙ ОБЛАСТИ

ФКУ УПРДОР «ХОЛМОГОРЫ»  
НАЧАЛЬНИКУ УПРАВЛЕНИЯ

К.В.ЧУПРОВУ


Россия, 160523, Вологодская область,  
Вологодский район, п. Сосновка,  
ул. Молодежная, д.1  
тел/факс.: 77-58-40,77-58-80  
E-mail: [sosnovskoe.poselenie@mail.ru](mailto:sosnovskoe.poselenie@mail.ru)

09.08.19 № 1117  
На № \_\_\_\_\_ от \_\_\_\_\_

Уважаемый Константин Викторович!

В соответствии с ч.12.7 статьи 45 Градостроительного кодекса Российской Федерации согласовываю документацию по планировке территории (проект межевания в границах сельского поселения Сосновское объекта «Строительство и реконструкция автомобильной дороги М-8 «Холмогоры» Москва-Ярославль-Вологда-Архангельск. Строительство автомобильной дороги М-8 «Холмогоры» Москва-Ярославль-Вологда-Архангельск на участке 448+000-км 468+400, Вологодская область»

Глава поселения



П.А.Корепин

Вологодская область  
Вологодский район  
АДМИНИСТРАЦИЯ  
СПАССКОГО СЕЛЬСКОГО ПОСЕЛЕНИЯ  
160510, Россия, Вологодская область,  
Вологодский район, п. Непотягово, д. 44  
тел./факс (817-2) 55-72-45  
E-mail: [spasskoe@vologda.ru](mailto:spasskoe@vologda.ru)  
ИНН 3507302780 КПП 350701001  
ОГРН 1053500395431  
08.08.2019 № 01-27/927  
на № \_\_\_\_\_ от \_\_\_\_\_

ФЕДЕРАЛЬНОЕ КАЗЕННОЕ УЧРЕЖДЕНИЕ  
«УПРАВЛЕНИЕ АВТОМОБИЛЬНОЙ  
МАГИСТРАЛИ МОСКВА-АРХАНГЕЛЬСК  
ФЕДЕРАЛЬНОГО ДОРОЖНОГО  
АГЕНТСТВА»  
(ФКУ «Упрдор «Холмогоры»)  
Победы пр-т, д.33, г.Вологда, 160001  
Начальнику управления К.В.Чупрову



Руководясь ч. 12.7 ст. 45 Градостроительного кодекса РФ, согласовываю документацию по внесению изменений по планировке территории объекта (проект планировки территории) в границах Спасского сельского поселения Вологодского муниципального района Вологодской области «Строительство и реконструкция автомобильной дороги М-8 «Холмогоры» - от Москвы через Ярославль, Вологду до Архангельска. Строительство автомобильной дороги М-8 «Холмогоры» Москва-Ярославль – Вологда - Архангельск на участке км 448+000 – км 468+400, Вологодская область», утвержденную распоряжением Федерального дорожного агентства от 12.09.2017 № 2507-р.

Глава поселения



Р.И.Ваниев

№ п/п	Наименование	Страница
1	Пояснительная записка	4
2	Перечень координат характерных точек границ зоны планируемого размещения линейного объекта	34
3	Перечень координат характерных точек существующих красных линий	53
4	Перечень координат характерных точек границ придорожных полос, подлежащих установлению в связи с размещением Объекта	72
5	Перечень координат характерных точек границ участка придорожных полос, подлежащих исключению из Единого государственного реестра недвижимости при изменении границ придорожных полос в связи с установлением придорожных полос Объекта	105
6	Схема расположения устанавливаемых и изменяемых придорожных полос	108
7	Перечень координат характерных точек границ земельных участков, расположенных в границах зоны планируемого размещения линейного объекта	109
8	Перечень земельных участков, расположенных в границах зоны планируемого размещения линейного объекта	196
9	Перечень координат характерных точек границ земельных участков (существующих, изменяемых (уточняемых), образуемых) / образуемых частей земельных участков, предназначенных для размещения инженерных коммуникаций, переустраиваемых в связи с размещением линейного объекта (переустройство линий электропередач), в том числе в отношении которых планируется установление сервитута	218
10	Перечень земельных участков (существующих, изменяемых (уточняемых), образуемых) / образуемых частей земельных участков, предназначенных для размещения инженерных коммуникаций, переустраиваемых в связи с размещением линейного объекта (переустройство линий электропередач), в том числе в отношении которых планируется установление сервитута	239
11	Перечень координат характерных точек границ образуемых частей земельных участков, предназначенных для эксплуатации наземных элементов объекта «Переустройство газопровода-отвода высокого давления к ГРС «Вологда»	244
12	Перечень образуемых частей земельных участков, предназначенных для эксплуатации наземных элементов объекта «Переустройство газопровода-отвода высокого давления к ГРС «Вологда»	247
13	Перечень координат характерных точек границ образуемых частей земельных участков, предназначенных для эксплуатации наземных элементов газопроводов-отводов к ГРС-2 ВПЗ г. Вологда и к котельной пос. Ермаково	249
14	Перечень образуемых частей земельных участков, предназначенных для эксплуатации наземных элементов газопроводов-отводов к ГРС-2 ВПЗ г. Вологда и к котельной пос. Ермаково	253
15	Перечень координат характерных точек границ зон планируемого размещения линейных объектов, подлежащих переносу (переустройству) из зоны планируемого размещения линейного объекта	256

Инв.№ориг.	Подпись и дата	Взам. инв. №	Проект межевания территории							
			Изм.	Кол.у	Лист	№док	Подпись	Дата		
			Разработал	Артамонова Н.Р.		07.2019	Содержание	Стадия	Лист	Листов
			Проверил	Смирнова Т.А.		07.2019		ДПТ	1	1
								ООО «ВекторСтрой»		

	Наименование	Страница
16	Письмо СПК (колхоз) «Племзавод Пригородный» от 20.05.2019 №211	267
17	Письмо ФКУ «Упрдор «Холмогоры» от 28.06.2019 №2014	268
18	Письмо ООО «Газпром трансгаз Ухта» от 02.08.2019 №0/20-11326	269
19	Распоряжение Федерального дорожного агентства от 08.07.2014 №1309-р «О подготовке документации по планировке территории объекта «Строительство и реконструкция автомобильной дороги М-8 «Холмогоры» Москва-Ярославль-Вологда-Архангельск на участке км 448+00 – км 468+400, Вологодская область»	270
20	Распоряжение Федерального дорожного агентства от 20.06.2016 №1075-р «Об утверждении проектной документации «Строительство и реконструкция автомобильной дороги М-8 «Холмогоры» – от Москвы через Ярославль, Вологду до Архангельска. Строительство автомобильной дороги М-8 «Холмогоры» Москва-Ярославль-Вологда-Архангельск на участке км 448+00 – км 468+00, Вологодская область»	279
21	Распоряжение Федерального дорожного агентства от 12.09.2017 №2507-р «Об утверждении документации по планировке территории объекта «Строительство и реконструкция автомобильной дороги М-8 «Холмогоры» – от Москвы через Ярославль, Вологду до Архангельска. Строительство автомобильной дороги М-8 «Холмогоры» Москва-Ярославль-Вологда-Архангельск на участке км 448+00 – км 468+00, Вологодская область»	282
22	Распоряжение ФКУ «Упрдор «Холмогоры» от 12.04.2019 № 09 «Об утверждении проектной документации «Строительство и реконструкция автомобильной дороги М-8 «Холмогоры» - от Москвы через Ярославль, Вологду до Архангельска. Строительство автомобильной дороги М-8 «Холмогоры» Москва-Ярославль-Вологда-Архангельск на участке км 448+000 – км 468+400, Вологодская область»	284

Инва.№ориг.	Подпись и дата	Взам. инв. №

Изм.	Кол.уч.	Лист	№док	Подпись	Дата

Проект межевания территории

Лист

2

## ВВЕДЕНИЕ

Подготовка проекта межевания территории осуществляется для определения местоположения границ образуемых и изменяемых земельных участков.

В данном томе представлена основная часть проекта межевания территории, которая включает в себя текстовую часть и чертеж межевания территории.

Чертеж межевания территории подготовлен в масштабе М 1:1000 в соответствии с системой координат, используемой для ведения Единого государственного реестра недвижимости.

По инициативе Федерального казенного учреждения «Управление автомобильной магистрали Москва - Архангельск Федерального дорожного агентства» (далее – ФКУ Упрдор «Холмогоры») распоряжением Федерального дорожного агентства от 08.07.2014 №1309-р принято решение о подготовке документации по планировке территории объекта «Строительство и реконструкция автомобильной дороги М-8 «Холмогоры» - от Москвы через Ярославль, Вологду до Архангельска. Строительство автомобильной дороги М-8 «Холмогоры» Москва – Ярославль – Вологда – Архангельск на участке км 448+000 – км 468+400, Вологодская область».

Документация по планировке территории объекта «Строительство и реконструкция автомобильной дороги М-8 «Холмогоры» - от Москвы через Ярославль, Вологду до Архангельска. Строительство автомобильной дороги М-8 «Холмогоры» Москва – Ярославль – Вологда – Архангельск на участке км 448+000 – км 468+400, Вологодская область» утверждена распоряжением Федерального дорожного агентства от 12.09.2017 №2507-р.

Участок автомобильной дороги М-8 автомобильной дороги М-8 «Холмогоры» Москва – Ярославль – Вологда – Архангельск на участке км 448+000 - км 468+400 расположен на территории Подлесного, Сосновского (ранее – Лесковское) и Спасского сельских поселений Вологодского муниципального района Вологодской области.

В соответствии с распоряжением ФКУ Упрдор «Холмогоры» от 12.04.2019 №09 выделены следующие этапы:

- 1 этап ПК79+00-ПК168+89,53;
- 2 этап ПК0+00-ПК79+00.

## 1. ТЕХНИЧЕСКИЕ ПАРАМЕТРЫ ПРОЕКТИРУЕМОГО УЧАСТКА АВТОМОБИЛЬНОЙ ДОРОГИ ОБЩЕГО ПОЛЬЗОВАНИЯ ФЕДЕРАЛЬНОГО ЗНАЧЕНИЯ

№ п/п	Наименование показателей	По проекту	1 этап ПК79+00-ПК168+89,53	2 этап ПК0+00-ПК79+00
1	Категория автомобильной дороги	Іб	1-б	1-б
2	Строительная длина, км	16,715	8,815	7,900
3	Основная расчетная скорость, км/ч	120	120	120
4	Число полос движения	4	4	4

Ивв.№ориг.	Подпись и дата	Взам. инв. №	Проект межевания территории							
			Изм.	Кол.у	Лист	№док	Подпись	Дата		
			Разработал	Артамонова Н.Р.		07.2019	Пояснительная записка	Стадия	Лист	Листов
			Проверил	Смирнова Т.А.		07.2019		ДПТ	1	30
								ООО «ВекторСтрой»		

5	Ширина земляного полотна, м	27,5	27,5	27,5
6	Ширина проезжей части, м	2x7,5	2x7,5	2x7,5
7	Ширина обочин, м	3,75	3,75	3,75
8	Ширина укрепленной полосы обочины, м	0,75	0,75	0,75
9	Ширина разделительной полосы, м	5,0	5,0	5,0
10	Тип дорожной одежды	капитальный	капитальный	капитальный
11	Расчетные нагрузки: дорожная одежда искусственные сооружения	A-11,5 A-14, Н-14	A-11,5 A-14, Н-14	A-11,5 A-14, Н-14
12	Вид покрытия	асфальтобетон	асфальтобетон	асфальтобетон
13	Количество транспортных развязок, шт.	3	2	1
14	Количество мостов, шт./п.м/габарит	2/141,71/ (9,5+5+9,5)+2x0,75	1/63,21/ (9,5+5+9,5)+2x0,75	1/78,5/ (9,5+5+9,5)+2x0,75
15	Количество ж/б путепроводов, шт./п.м	6/406,42	3/202,06	3/204,36
16	Задание центра управления производством (ЦУП), кв.м.	3489,37	-	3489,37
17	Продолжительность строительства, дн.	741	653	552

## 2. ОБОСНОВАНИЕ ПРОЕКТНЫХ РЕШЕНИЙ

### Краткая характеристика существующей автомобильной дороги

Автомобильная дорога федерального значения М-8 «Холмогоры» проходит по территории Московской, Владимирской, Ярославской, Вологодской и Архангельской областей. Протяженность дороги составляет около 1271 км. Часть трассы М-8 от Москвы до Ярославля (Ярославское шоссе) входит в европейский маршрут Е 115. В 2006—2014 годах были проведены капитальные ремонты практически всех участков дороги, проходящих по территории Вологодской области.

С км 454 по км 469 существующая автомобильная дорога М- 8 «Холмогоры» проходит по улицам г. Вологды. Также в городе начинается другая федеральная автомобильная дорога А-114, связывающая г. Вологда и автомобильную дорогу М-8 с федеральной дорогой Р-21 «Кола» и городами Санкт-Петербург и Мурманск. Помимо дорог федерального значения к городу подходят несколько автомобильных дорог регионального и межрегионального значения. Факт наличия крупных автомобильных дорог, связывающих важные субъекты страны и проходящих непосредственно через город, приводит к необходимости пропуска через территорию плотной городской застройки, жилые кварталы и даже центр города крупных потоков транзитного автотранспорта, в том числе и грузового, что с одной стороны негативно сказывается на качестве жизни в городе, создает трудности для передвижения жителей города по городской улично-дорожной сети (УДС), тормозит развитие города, а с другой стороны существенно повышает стоимость перевозки грузов ввиду возникающих задержек при движении через крупный город.

С целью улучшения транспортной ситуации в городе, возможности дальнейшего освоения территорий города и пригородов, вывода транзитных потоков за пределы городской черты принято решение создания транспортного коридора, связывающего северный и южный участки трассы М-8, трассу А-114, ряд дорог межрегионального и регионального значения.

Изм.	Кол.уч.	Лист	№док	Подпись	Дата



В настоящий момент введены в эксплуатацию I, II и III очереди «Обхода г. Вологды». Они соединяют федеральные автомобильные дороги А-114 Вологда – Новая Ладога и северное направление дороги М-8 «Холмогоры». Автомобильная дорога «Обход г. Вологды» примыкает к автомобильной дороге М-8 «Холмогоры» км 472+000 слева. Примыкание осуществляется через транспортную развязку в двух уровнях по типу «Труба».

Не построенным остался участок, соединяющий южное направление автомобильной дороги М-8 «Холмогоры» и автомобильную дорогу А – 114 «Вологда – Новая Ладога».

Проектная документация разработана на участок строительства нового направления автомобильной дороги начало которого отмыкает от существующей автомобильной дороги М-8 «Холмогоры» на км 449+105, а конец выходит на существующую транспортную развязку на пересечении автомобильных дорог А – 114 «Вологда – Новая Ладога» и III очередь «Обхода г. Вологды».

После ввода в эксплуатацию проектируемого участка, он, совместно с «Обходом г. Вологды», станет новым направлением автомобильной дороги М-8 Москва – Ярославль – Вологда – Архангельск, а участок, проходящий по городу, будет передан в муниципальное подчинение.

### Описание трассы

В проекте было рассмотрено три варианта прохождения трассы автомобильной дороги. Описание вариантов и обоснование принятого к проектированию варианта представлено в томе 3.1 «Варианты проектных решений» проектной документации.

Принятый вариант прохождения трассы имеет ряд преимуществ:

- часть занимаемых земель под проектный вариант, на участках совпадения с Вариантом 2008 г. (разработан в проекте ОАО «ПИИ Промлеспроект»), поставлена на кадастровый учет и по ним были начаты процедуры выкупа и переоформления;
- трасса проходит в обход ООПТ «Еловый Лес»;
- трасса проходит в обход санитарно-защитной зоны кладбища «Козицыно» (разработка проекта обоснования /сокращения ССЗ не требуется);
- исключается необходимость строительства подъездной дороги к кладбищу «Козицыно»;
- перспектива развития с города и района (в соответствии с генпланом г. Вологды) не будет «зажата» новой автомобильной дорогой;
- весь транзитный транспорт будет проходить на достаточном удалении от города, что благоприятно скажется на экологической обстановке и уровне шума в городской черте;
- удобство пользования автомобильной дорогой для жителей г. Вологда и района обеспечено предусмотренными малыми развязками в створах перспективных городских улиц и муниципальных дорог.

Начало трассы ПК 0+00 проектируемой автомобильной дороги соответствует км 449+105 существующей автомобильной дороги М-8 «Холмогоры». С ПК 162+54 проектная трасса проходит по автомобильной дороге «Обход г. Вологда».

Конец трассы ПК 167+14.95 соответствует км 13+967 автомобильной дороги «Обход г. Вологда».

Общая протяженность проектной трассы составляет 16714.95 м.

Основные характеристики проектной трассы:

- Длина трассы – 16714.95 м.
- Количество левых углов поворота – 2, правых – 3.

Изм.	Кол.уч.	Лист	№док	Подпись	Дата	Взам. инв. №	Подпись и дата	Инв.№ориг.	Проект межевания территории						Лист
															3

- Минимальный радиус в плане – 3005 м, максимальный – 15000 м.
- Сумма круговых и переходных кривых составляет 8976.29 м
- Протяженность строительных работ – 16516.48м

Трасса имеет следующие основные пересечения и примыкания:

- ПК 0+00 – примыкание к автомобильной дороге М-8 “Холмогоры” (старое направление), угол пересечения 127°;
- ПК 5+84 – пересечение с р. Тарзанка;
- ПК 45+79 – пересечение с автомобильной дорогой Непотягово-Спасское-Козицыно V технической категории на км 5+550 существующего километража, угол пересечения 84°;
- ПК 59+92 - пересечение с газопроводом-отводом высокого давления к ГРС “Вологда”, угол пересечения 62°;
- ПК 65+38,6 – пересечение с р. Шограш;
- ПК 87+18 - пересечение с существующей автомобильной дорогой Вологда-Норобово IV технической категории на км 7+706 существующего километража, угол пересечения 84°;
- ПК 104+88 – пересечение с р. Содима;
- ПК 126+65 – пересечение с автомобильной дорогой V технической категории подъезд к д. Анциферово, угол пересечения 90°;
- ПК 155+51 – пересечение с газопроводом-отводом к котельной пос. Ермаково, угол пересечения 67°;
- ПК 156+81 – пересечение с газопроводом-отводом к ГРС-2 ВПЗ г. Вологды, угол пересечения 76°;
- ПК 164+57 – пересечение с автомобильной дорогой А-114 Вологда - Новая Ладога IV технической категории.

### 3. РАСЧЕТ РАЗМЕРОВ ЗЕМЕЛЬНЫХ УЧАСТКОВ ДЛЯ РАЗМЕЩЕНИЯ ЛИНЕЙНОГО ОБЪЕКТА ФЕДЕРАЛЬНОГО ЗНАЧЕНИЯ

Испрашиваемая полоса отвода земель в постоянное пользование для размещения Объекта строительства состоит из земель, занимаемых для реконструкции основной дороги, примыканий и транспортных развязок.

Граница полосы отвода, необходимая для размещения Объекта строительства, определена согласно Нормам отвода земель для размещения автомобильных дорог и (или) объектов дорожного сервиса, утвержденных постановлением Правительства РФ от 02.09.2009 №717, и подтверждена продольным профилем и типовыми поперечными профилями земляного полотна дороги. Ширина полосы постоянного отвода, необходимая для размещения дороги и сооружений на ней, определяется исходя из ширины земляного полотна, высоты насыпей и глубины выемок, крутизны откосов, наличия искусственных сооружений, примыканий транспортных развязок, размещения водоотводных сооружений, а также обеспечения боковой видимости дороги (25 м от кромки проезжей части).

В соответствии с проектом межевания территории, утвержденным распоряжением Федерального дорожного агентства от 12.09.2017 №2507-р в составе документации по планировке территории объекта «Строительство и реконструкция автомобильной дороги М-8 «Холмогоры» - от Москвы через Ярославль, Вологду до Архангельска. Строительство автомобильной дороги М-8

Изм.	Кол.уч.	Лист	№док	Подпись	Дата	Взам. инв. №	Подпись и дата	Инва.№ориг.	Проект межевания территории						Лист
															4

«Холмогоры» Москва – Ярославль – Вологда – Архангельск на участке км 448+000 – км 468+400, Вологодская область» образованы земельные участки путем раздела, в том числе с сохранением в измененных границах исходного, а также путем выдела земельного участка (выдел доли из земельного участка, находящегося в долевой собственности).

В границах полосы отвода, необходимой для размещения Объекта строительства, в соответствии с утвержденным проектом межевания территории образованы земельные участки из земель и земельных участков, занятых водными объектами, в то же время отнесенных к категориям «земли лесного фонда», «земли запаса», «земли сельскохозяйственного назначения».

Площади земельных участков для размещения Объекта строительства определены на основании проектных решений. Сведения о занятии земельных участков в соответствии с проектными решениями и нормами отвода представлены на Чертеже межевания территории.

Площадь земель, необходимая для размещения Объекта составляет 265,2 га, в том числе:

1 этап ПК79+00-ПК168+89,53 – 164,6 га;

2 этап ПК0+00-ПК79+00 – 100,6 га.

**Перечень земельных участков, расположенных в границах зоны планируемого размещения объекта капитального строительства федерального значения «Строительство и реконструкция автомобильной дороги М-8 «Холмогоры» - от Москвы через Ярославль, Вологду до Архангельска. Строительство автомобильной дороги М-8 «Холмогоры» Москва – Ярославль – Вологда – Архангельск на участке км 448+000 – км 468+400, Вологодская область»**

№п/п	Кадастровый номер земельного участка, предназначенного для размещения объекта	Адрес (описание местоположения)	Категория земель	Вид разрешенного использования	Площадь земельного участка, предназначенного для размещения объекта, кв.м	Правообладатель земельного участка	Вид права
1	ЕЗП 35:25:000000:8 вх. 35:25:0705002:211	Вологодская обл, р-н Вологодский, (по автодороге Москва-Архангельск)	Земли промышленности, энергетики, транспорта, связи, радиовещания, телевидения, информатики, земли для обеспечения космической деятельности, земли обороны, безопасности и земли иного специального назначения	автомобильный транспорт	54786	Российская Федерация/ Федеральное казенное учреждение "Управление автомобильной магистрали Москва-Архангельск Федерального агентства"	Собственность, №35-35/25-8/2003-268 от 12.08.2003/ Постоянное (бессрочное) пользование, №35-35-04/011/2010-782 от 21.05.2010
	ЕЗП 35:25:000000:8 вх. 35:25:0705041:358	Вологодская обл, р-н Вологодский, (по автодороге Москва-Архангельск)	Земли промышленности, энергетики, транспорта, связи, радиовещания, телевидения, информатики, земли для обеспечения космической деятельности, земли обороны, безопасности и земли иного специального назначения	автомобильный транспорт	52569	Российская Федерация/ Федеральное казенное учреждение "Управление автомобильной магистрали Москва-Архангельск Федерального дорожного агентства"	Собственность, №35-35/25-8/2003-268 от 12.08.2003/ Постоянное (бессрочное) пользование, №35-35-04/011/2010-782 от 21.05.2010
2	35:25:0000000:2242	Российская Федерация, Вологодская обл, Вологодский р-н, Вологодское лесничество, Пригородное участковое лесничество, колхоз "Родина", квартал №21 выдел №12, квартал №22 выделы №№1(ч), 2(ч), 3(ч), 4(ч), 7(ч)	Земли промышленности, энергетики, транспорта, связи, радиовещания, телевидения, информатики, земли для обеспечения космической деятельности, земли обороны, безопасности и земли иного специального назначения	автомобильный транспорт	56739	Российская Федерация/ Федеральное казенное учреждение "Управление автомобильной магистрали Москва-Архангельск Федерального дорожного агентства"	Собственность, №35:25:0000000:0:2242-35/001/2017-1 от 29.11.2017/ Постоянное (бессрочное) пользование, №35:25:0000000:0:2242-35/001/2019-4 от 18.04.2019

Изм.	Кол.уч.	Лист	№док	Подпись	Дата

Проект межевания территории

Лист

5

3	35:25:0000000:2301	Российская Федерация, Вологодская обл, Вологодский р-н	Земли промышленности, энергетики, транспорта, связи, радиовещания, телевидения, информатики, земли для обеспечения космической деятельности, земли обороны, безопасности и земли иного специального назначения	автомобильный транспорт	81364	Российская Федерация/ Федеральное казенное учреждение "Управление автомобильной магистрали Москва-Архангельск Федерального дорожного агентства"	Собственность, №35:25:0000000 0:2301-35/001/2018-3 от 05.07.2018/ Постоянное (бессрочное) пользование, №35:25:0000000 0:2301-35/001/2018-4 от 03.12.2018
4	35:25:0000000:2257	Российская Федерация, Вологодская обл, Вологодский р-н, Подлесное с/п	Земли промышленности, энергетики, транспорта, связи, радиовещания, телевидения, информатики, земли для обеспечения космической деятельности, земли обороны, безопасности и земли иного специального назначения	автомобильный транспорт	83	Российская Федерация/ Федеральное казенное учреждение "Управление автомобильной магистрали Москва-Архангельск Федерального дорожного агентства"	Собственность, №35:25:0000000 0:2257-35/001/2019-1 от 05.07.2019/ Постоянное (бессрочное) пользование, №35:25:0000000 0:2257-35/001/2019-2 от 05.04.2019
5	35:25:0000000:2351	Российская Федерация, Вологодская обл, Вологодский р-н, Подлесное с/п	Земли промышленности, энергетики, транспорта, связи, радиовещания, телевидения, информатики, земли для обеспечения космической деятельности, земли обороны, безопасности и земли иного специального назначения	автомобильный транспорт	6560	Российская Федерация/ Федеральное казенное учреждение "Управление автомобильной магистрали Москва-Архангельск Федерального дорожного агентства"	Собственность, №35:25:0000000 0:2351-35/001/2019-2 от 20.02.2019/ Постоянное (бессрочное) пользование, №35:25:0000000 0:2351-35/001/2019-1 от 31.01.2019
6	35:25:0705041:917	Российская Федерация, Вологодская обл, Вологодский р-н, Подлесное с/п	Земли промышленности, энергетики, транспорта, связи, радиовещания, телевидения, информатики, земли для обеспечения космической деятельности, земли обороны, безопасности и земли иного специального назначения	автомобильный транспорт	1301	Российская Федерация/ Федеральное казенное учреждение "Управление автомобильной магистрали Москва-Архангельск Федерального дорожного агентства"	Собственность, №35:25:070504 1:917-35/001/2018-11 от 11.12.2018/ Постоянное (бессрочное) пользование, №35:25:070504 1:917-35/001/2019-12 от 07.06.2019
7	35:25:0000000:2283	Российская Федерация, Вологодская обл, Вологодский р-н, Подлесное с/п	Земли промышленности, энергетики, транспорта, связи, радиовещания, телевидения, информатики, земли для обеспечения космической деятельности, земли обороны, безопасности и земли иного специального назначения	автомобильный транспорт	27867	Российская Федерация/ Федеральное казенное учреждение "Управление автомобильной магистрали Москва-Архангельск Федерального дорожного агентства"	Собственность, №35:25:0000000 0:2283-35/001/2018-1 от 14.08.2018/ Постоянное (бессрочное) пользование, №35:25:0000000 0:2283-35/001/2018-2 от 04.09.2018
8	35:25:0705041:844	Российская Федерация, Вологодская обл, Вологодский р-н	Земли промышленности, энергетики, транспорта, связи, радиовещания, телевидения, информатики, земли для обеспечения космической деятельности, земли обороны, безопасности и земли иного специального назначения	автомобильный транспорт	1467	Российская Федерация/ Федеральное казенное учреждение "Управление автомобильной магистрали Москва-Архангельск Федерального дорожного агентства"	Собственность, №35:25:070504 1:844-35/001/2018-3 от 04.07.2018/ Постоянное (бессрочное) пользование, №35:25:070504 1:844-35/001/2018-4 от 03.12.2018
9	35:25:0705041:832	Российская Федерация, Вологодская обл, Вологодский р-н	Земли промышленности, энергетики, транспорта, связи, радиовещания, телевидения, информатики, земли для обеспечения космической деятельности, земли обороны, безопасности и земли иного специального назначения	автомобильный транспорт	21334	Российская Федерация/ Федеральное казенное учреждение "Управление автомобильной магистрали Москва-Архангельск Федерального дорожного агентства"	Собственность, №35:25:070504 1:832-35/023/2018-3 от 31.01.2018/ Постоянное (бессрочное) пользование, №35:25:070504 1:832-35/001/2018-4 от 21.06.2018

Изм.	Кол.уч.	Лист	№док	Подпись	Дата

Проект межевания территории

10	35:25:0705041:268	Вологодская область, р-н Вологодский, с/с Подлесный, вблизи д. Юрьевцево	Земли промышленности, энергетики, транспорта, связи, радиовещания, телевидения, информатики, земли для обеспечения космической деятельности, земли обороны, безопасности и земли иного специального назначения	Для ведения крестьянского хозяйства	23000	Российская Федерация	Собственность, №35:25:0705041:268-35/001/2019-5 от 15.07.2019
11	35:25:0705041:904	Российская Федерация, Вологодская обл, Вологодский р-н, Вологодское лесничество, Пригородное участковое лесничество, колхоз "Родина", квартал №21 выделы №№1ч, 2ч, 3ч, 5ч, 7ч, 15ч, 16ч, 17ч	Земли промышленности, энергетики, транспорта, связи, радиовещания, телевидения, информатики, земли для обеспечения космической деятельности, земли обороны, безопасности и земли иного специального назначения	Для иного использования	60317	Российская Федерация/Федеральное казенное учреждение "Управление автомобильной магистрали Москва-Архангельск Федерального дорожного агентства"	Собственность, №35:25:0705041:904-35/001/2018-1 от 20.03.2018/Постоянное (бессрочное) пользование, №35:25:0705041:904-35/001/2019-8 от 14.02.2019
12	35:25:0000000:2317	Российская Федерация, Вологодская область, р-н Вологодский	Земли промышленности, энергетики, транспорта, связи, радиовещания, телевидения, информатики, земли для обеспечения космической деятельности, земли обороны, безопасности и земли иного специального назначения		125408	Российская Федерация/Федеральное казенное учреждение "Управление автомобильной магистрали Москва-Архангельск Федерального дорожного агентства"	Собственность, №35:25:0000000:2317-35/001/2018-3 от 13.08.2018/Постоянное (бессрочное) пользование, №35:25:0000000:2317-35/001/2018-4 от 29.11.2019
13	35:25:0705041:826	Российская Федерация, Вологодская обл, Вологодский р-н, Спасское с/п	Земли промышленности, энергетики, транспорта, связи, радиовещания, телевидения, информатики, земли для обеспечения космической деятельности, земли обороны, безопасности и земли иного специального назначения	автомобильный транспорт	25295	Российская Федерация/Федеральное казенное учреждение "Управление автомобильной магистрали Москва-Архангельск Федерального дорожного агентства"	Собственность, №35:25:0705041:826-35/001/2018-3 от 09.02.2018/Постоянное (бессрочное) пользование, №35:25:0705041:826-35/001/2018-4 от 21.06.2018
14	35:25:0705041:828	Российская Федерация, Вологодская обл, Вологодский р-н, Спасское с/п	Земли промышленности, энергетики, транспорта, связи, радиовещания, телевидения, информатики, земли для обеспечения космической деятельности, земли обороны, безопасности и земли иного специального назначения	автомобильный транспорт	20211	Российская Федерация/Федеральное казенное учреждение "Управление автомобильной магистрали Москва-Архангельск Федерального дорожного агентства"	Собственность, №35:25:0705041:828-35/001/2018-3 от 07.02.2018/Постоянное (бессрочное) пользование, №35:25:0705041:828-35/001/2018-4 от 21.06.2018
15	35:25:0705041:812	Российская Федерация, Вологодская обл, Вологодский р-н, Спасское с/п	Земли промышленности, энергетики, транспорта, связи, радиовещания, телевидения, информатики, земли для обеспечения космической деятельности, земли обороны, безопасности и земли иного специального назначения	автомобильный транспорт	20261	Российская Федерация/Федеральное казенное учреждение "Управление автомобильной магистрали Москва-Архангельск Федерального дорожного агентства"	Собственность, №35:25:0705041:812-35/023/2018-2 от 15.01.2018/Постоянное (бессрочное) пользование, №35:25:0705041:812-35/001/2018-4 от 28.03.2018

Изм.	Кол.уч.	Лист	№док	Подпись	Дата

Проект межевания территории

Лист

7

16	35:25:0705041:919	Российская Федерация, Вологодская обл, Вологодский р-н, Вологодское лесничество, Пригородное участковое лесничество, колхоз "Пригородный", квартал №14 выдел 17ч	Земли промышленности, энергетики, транспорта, связи, радиовещания, телевидения, информатики, земли для обеспечения космической деятельности, земли обороны, безопасности и земли иного специального назначения	Для иного использования	2080	Российская Федерация/ Федеральное казенное учреждение "Управление автомобильной магистрали Москва-Архангельск Федерального дорожного агентства"	Собственность, №35:25:0705041:919-35/001/2018-1 от 11.05.2018/ Постоянное (бессрочное) пользование, №35:25:0705041:919-35/001/2019-4 от 23.05.2019
17	35:25:0705041:852	Российская Федерация, Вологодская обл, Вологодский р-н, Спасское с/п	Земли промышленности, энергетики, транспорта, связи, радиовещания, телевидения, информатики, земли для обеспечения космической деятельности, земли обороны, безопасности и земли иного специального назначения	автомобильный транспорт	1269	Российская Федерация/ Федеральное казенное учреждение "Управление автомобильной магистрали Москва-Архангельск Федерального дорожного агентства"	Собственность, №35:25:0705041:852-35/001/2018-3 от 02.07.2018/ Постоянное (бессрочное) пользование, №35:25:0705041:852-35/001/2018-4 от 03.12.2018
18	35:25:0000000:2322	Российская Федерация, Вологодская область, р-н Вологодский, с/п Спасское	Земли промышленности, энергетики, транспорта, связи, радиовещания, телевидения, информатики, земли для обеспечения космической деятельности, земли обороны, безопасности и земли иного специального назначения	автомобильный транспорт	26728	Российская Федерация/ Федеральное казенное учреждение "Управление автомобильной магистрали Москва-Архангельск Федерального дорожного агентства"	Собственность, №35:25:0000000:2322-35/001/2018-1 от 16.11.2018/ Постоянное (бессрочное) пользование, №35:25:0000000:2322-35/001/2018-2 от 16.11.2018
19	35:25:0705041:837	Российская Федерация, Вологодская обл, Вологодский р-н, Спасское с/п	Земли промышленности, энергетики, транспорта, связи, радиовещания, телевидения, информатики, земли для обеспечения космической деятельности, земли обороны, безопасности и земли иного специального назначения	автомобильный транспорт	1097	Российская Федерация/ Федеральное казенное учреждение "Управление автомобильной магистрали Москва-Архангельск Федерального дорожного агентства"	Собственность, №35:25:0705041:837-35/023/2018-2 от 16.01.2018/ Постоянное (бессрочное) пользование, №35:25:0705041:837-35/001/2018-4 от 28.03.2018
20	35:25:0705041:805	Российская Федерация, Вологодская обл, Вологодский р-н, Спасское с/п	Земли промышленности, энергетики, транспорта, связи, радиовещания, телевидения, информатики, земли для обеспечения космической деятельности, земли обороны, безопасности и земли иного специального назначения	автомобильный транспорт	20742	Российская Федерация/ Федеральное казенное учреждение "Управление автомобильной магистрали Москва-Архангельск Федерального дорожного агентства"	Собственность, №35:25:0705041:805-35/023/2017-3 от 10.07.2018/ Постоянное (бессрочное) пользование, №35:25:0705041:805-35/001/2017-4 от 04.12.2018
21	35:25:0705041:830	Российская Федерация, Вологодская обл., Вологодский р-н, Спасское с/п	Земли промышленности, энергетики, транспорта, связи, радиовещания, телевидения, информатики, земли для обеспечения космической деятельности, земли обороны, безопасности и земли иного специального назначения	автомобильный транспорт	11192	Российская Федерация/ Федеральное казенное учреждение "Управление автомобильной магистрали Москва-Архангельск Федерального дорожного агентства"	Собственность, №35:25:0705041:830-35/023/2018-2 от 31.01.2018/ Постоянное (бессрочное) пользование, №35:25:0705041:830-35/001/2018-4 от 21.06.2018
22	35:25:0000000:2350	Российская Федерация, Вологодская обл., Вологодский р-н, Спасское с/п	Земли промышленности, энергетики, транспорта, связи, радиовещания, телевидения, информатики, земли для обеспечения космической деятельности, земли обороны, безопасности и земли иного специального назначения	автомобильный транспорт	62662	Российская Федерация/ Федеральное казенное учреждение "Управление автомобильной магистрали Москва-Архангельск Федерального дорожного агентства"	Собственность, №35:25:0000000:2350-35/001/2019-2 от 31.01.2019/ Постоянное (бессрочное) пользование, №35:25:0000000:2350-35/001/2019-3 от 20.02.2019

Изм.	Кол.уч.	Лист	№док	Подпись	Дата

Проект межевания территории

Лист

8

23	35:25:0706071:2394	Российская Федерация, Вологодская область, р-н Вологодский, с/п Спасское	Земли промышленности, энергетики, транспорта, связи, радиовещания, телевидения, информатики, земли для обеспечения космической деятельности, земли обороны, безопасности и земли иного специального назначения	автомобильный транспорт	125397	Российская Федерация/ Федеральное казенное учреждение "Управление автомобильной магистрали Москва-Архангельск Федерального дорожного агентства"	Собственность, №35:25:0706071:2394-35/023/2018-2 от 09.02.2018/ Постоянное (бессрочное) пользование, №35:25:0706071:2394-35/001/2018-4 от 20.06.2018
24	35:25:0000000:2380	Российская Федерация, Вологодская область, р-н Вологодский	Земли промышленности, энергетики, транспорта, связи, радиовещания, телевидения, информатики, земли для обеспечения космической деятельности, земли обороны, безопасности и земли иного специального назначения	Автомобильный транспорт	3	-	Сведения о регистрации прав отсутствуют
25	35:25:0706071:2448	Российская Федерация, Вологодская обл, Вологодский р-н, Вологодское лесничество, Пригородное участковое лесничество, колхоз "Пригородный", квартал №13 выделы №№8ч, 16ч, 18ч	Земли промышленности, энергетики, транспорта, связи, радиовещания, телевидения, информатики, земли для обеспечения космической деятельности, земли обороны, безопасности и земли иного специального назначения	Для иного использования	20053	Российская Федерация/Федеральное казенное учреждение "Управление автомобильной магистрали Москва-Архангельск Федерального дорожного агентства"	Собственность, №35:25:0706071:2448-35/001/2018-1 от 11.05.2018/Постоянное (бессрочное) пользование, №35:25:0706071:2448-35/001/2019-4 от 23.05.2019
26	35:25:0706071:2449	Российская Федерация, Вологодская область, р-н Вологодский, Вологодское лесничество, Пригородное участковое лесничество, колхоз "Пригородный", квартал №13 выдел №8ч	Земли промышленности, энергетики, транспорта, связи, радиовещания, телевидения, информатики, земли для обеспечения космической деятельности, земли обороны, безопасности и земли иного специального назначения	Для иного использования	2163	Российская Федерация/ Федеральное казенное учреждение "Управление автомобильной магистрали Москва-Архангельск Федерального дорожного агентства"	Собственность, №35:25:0706071:2449-35/001/2018-1 от 11.05.2018/ Постоянное (бессрочное) пользование, №35:25:0706071:2449-35/001/2019-4 от 23.05.2019
27	35:25:0706071:2447	Российская Федерация, Вологодская обл, Вологодский р-н, Вологодское лесничество, Пригородное участковое лесничество, колхоз "Пригородный", квартал №13 выдел 15ч	Земли промышленности, энергетики, транспорта, связи, радиовещания, телевидения, информатики, земли для обеспечения космической деятельности, земли обороны, безопасности и земли иного специального назначения	Для иного использования	1824	Российская Федерация/ Федеральное казенное учреждение "Управление автомобильной магистрали Москва-Архангельск Федерального дорожного агентства"	Собственность, №35:25:0706071:2447-35/001/2018-1 от 11.05.2018/ Постоянное (бессрочное) пользование, №35:25:0706071:2447-35/001/2019-4 от 23.05.2019
28	35:25:0706071:2450	Российская Федерация, Вологодская обл, Вологодский р-н, Вологодское лесничество, Пригородное участковое лесничество, колхоз "Пригородный", квартал №13 выделы №№6ч, 7ч	Земли промышленности, энергетики, транспорта, связи, радиовещания, телевидения, информатики, земли для обеспечения космической деятельности, земли обороны, безопасности и земли иного специального назначения	Для иного использования	38171	Российская Федерация/ Федеральное казенное учреждение "Управление автомобильной магистрали Москва-Архангельск Федерального дорожного агентства"	Собственность, №35:25:0706071:2450-35/001/2018-1 от 11.05.2018/ Постоянное (бессрочное) пользование, №35:25:0706071:2450-35/001/2019-4 от 23.05.2019

Интв.№ориг.	Подпись и дата	Взам. инв. №

Изм.	Кол.уч.	Лист	№док	Подпись	Дата

Проект межевания территории

Лист

9

29	35:25:0706071:2461	Российская Федерация, Вологодская обл, Вологодский р-н, Спасское с/п	Земли промышленности, энергетики, транспорта, связи, радиовещания, телевидения, информатики, земли для обеспечения космической деятельности, земли обороны, безопасности и земли иного специального назначения	автомобильный транспорт	1451	Российская Федерация/ Федеральное казенное учреждение "Управление автомобильной магистрали Москва-Архангельск Федерального дорожного агентства"	Собственность, №35:25:0706071:2461-35/001/2018-5 от 05.10.2018/ Постоянное (бессрочное) пользование, №35:25:0706071:2461-35/001/2019-6 от 23.01.2019
30	35:25:0000000:2296	Российская Федерация, Вологодская обл, Вологодский р-н, Спасское с/п	Земли промышленности, энергетики, транспорта, связи, радиовещания, телевидения, информатики, земли для обеспечения космической деятельности, земли обороны, безопасности и земли иного специального назначения	автомобильный транспорт	6728	Российская Федерация/ Федеральное казенное учреждение "Управление автомобильной магистрали Москва-Архангельск Федерального дорожного агентства"	Собственность, №35:25:0000000:2296-35/001/2018-1 от 29.03.2018/ Постоянное (бессрочное) пользование, №35:25:0000000:2296-35/001/2019-2 от 16.04.2019
31	35:25:0705041:920	Российская Федерация, Вологодская обл, Вологодский р-н, Вологодское лесничество, Пригородное участковое лесничество, колхоз "Пригородный", квартал №13 выдел №4ч	Земли промышленности, энергетики, транспорта, связи, радиовещания, телевидения, информатики, земли для обеспечения космической деятельности, земли обороны, безопасности и земли иного специального назначения	Для иного использования	558	Российская Федерация/ Федеральное казенное учреждение "Управление автомобильной магистрали Москва-Архангельск Федерального дорожного агентства"	Собственность, №35:25:0705041:920-35/001/2018-1 от 11.05.2018/ Постоянное (бессрочное) пользование, №35:25:0705041:920-35/001/2019-4 от 23.05.2019
32	35:25:0705041:921	Российская Федерация, Вологодская обл, Вологодский р-н, Вологодское лесничество, Пригородное участковое лесничество, колхоз "Пригородный", квартал №13 выдел 4ч	Земли промышленности, энергетики, транспорта, связи, радиовещания, телевидения, информатики, земли для обеспечения космической деятельности, земли обороны, безопасности и земли иного специального назначения	Для иного использования	2143	Российская Федерация/ Федеральное казенное учреждение "Управление автомобильной магистрали Москва-Архангельск Федерального дорожного агентства"	Собственность, №35:25:0705041:921-35/001/2018-1 от 11.05.2018/ Постоянное (бессрочное) пользование, №35:25:0705041:921-35/001/2019-4 от 23.05.2019
33	35:25:0705041:924	Российская Федерация, Вологодская обл, Вологодский р-н, Вологодское лесничество, Пригородное участковое лесничество, колхоз "Пригородный", квартал №13 выдел №5ч	Земли промышленности, энергетики, транспорта, связи, радиовещания, телевидения, информатики, земли для обеспечения космической деятельности, земли обороны, безопасности и земли иного специального назначения	Для иного использования	9014	Российская Федерация/ Федеральное казенное учреждение "Управление автомобильной магистрали Москва-Архангельск Федерального дорожного агентства"	Собственность, №35:25:0705041:924-35/001/2018-1 от 28.05.2018/ Постоянное (бессрочное) пользование, №35:25:0705041:924-35/001/2019-4 от 23.05.2019
34	35:25:0705041:859	Российская Федерация, Вологодская обл, Вологодский р-н, Спасское с/п	Земли промышленности, энергетики, транспорта, связи, радиовещания, телевидения, информатики, земли для обеспечения космической деятельности, земли обороны, безопасности и земли иного специального назначения	автомобильный транспорт	10152	Российская Федерация/ Федеральное казенное учреждение "Управление автомобильной магистрали Москва-Архангельск Федерального дорожного агентства"	Собственность, №35:25:0705041:859-35/023/2018-2 от 25.06.2018/ Постоянное (бессрочное) пользование, №35:25:0705041:859-35/001/2018-4 от 03.12.2018

Изм.	Кол.уч.	Лист	№док	Подпись	Дата

Проект межевания территории

Лист

10



35	35:25:0705038:75	Российская Федерация, Вологодская область, р-н Вологодский, с/п Спасское, д Поповка	Земли населённых пунктов	земельные участки (территории) общего пользования	1848	Российская Федерация/ Федеральное казенное учреждение "Управление автомобильной магистрали Москва-Архангельск Федерального дорожного агентства"	Собственность, №35:25:0705038:75-35/001/2018-1 от 19.10.2018/ Постоянное (бессрочное) пользование, №35:25:0705038:75-35/001/2018-2 от 19.10.2018
36	35:25:0705038:71	Российская Федерация, Вологодская область, р-н Вологодский, с/п Спасское, д Поповка	Земли населённых пунктов	земельные участки (территории) общего пользования	82	Российская Федерация/ Федеральное казенное учреждение "Управление автомобильной магистрали Москва-Архангельск Федерального дорожного агентства"	Собственность, №35:25:0705038:71-35/001/2018-1 от 18.07.2018/ Постоянное (бессрочное) пользование, №35:25:0705038:71-35/001/2018-2 от 16.11.2018
37	35:25:0705038:8	Вологодская область, р-н Вологодский, с/с Спасский, д Поповка	Земли населённых пунктов	Для ведения личного подсобного хозяйства	1500	Российская Федерация	Собственность, №35:25:0705038:8-35/001/2019-6 от 10.07.2019
38	35:25:0706071:2420	Российская Федерация, Вологодская область, р-н Вологодский, с/п Спасское	Земли промышленности, энергетики, транспорта, связи, радиовещания, телевидения, информатики, земли для обеспечения космической деятельности, земли обороны, безопасности и земли иного специального назначения	автомобильный транспорт	3425	Российская Федерация/ Федеральное казенное учреждение "Управление автомобильной магистрали Москва-Архангельск Федерального дорожного агентства"	Собственность, №35:25:0706071:2420-35/023/2018-4 от 25.06.2018/ Постоянное (бессрочное) пользование, №35:25:0706071:2420-35/001/2018-5 от 03.12.2018
39	35:25:0706005:17	Российская Федерация, Вологодская обл, Вологодский р-н, с/т Возрождение	Земли промышленности, энергетики, транспорта, связи, радиовещания, телевидения, информатики, земли для обеспечения космической деятельности, земли обороны, безопасности и земли иного специального назначения	автомобильный транспорт	2620	Российская Федерация/ Федеральное казенное учреждение "Управление автомобильной магистрали Москва-Архангельск Федерального дорожного агентства"	Собственность, №35:25:0706005:17-35/001/2018-1 от 13.07.2018/ Постоянное (бессрочное) пользование, №35:25:0706005:17-35/001/2018-2 от 13.07.2018
40	35:25:0705041:866	Российская Федерация, Вологодская обл, Вологодский р-н, Спасское с/п	Земли промышленности, энергетики, транспорта, связи, радиовещания, телевидения, информатики, земли для обеспечения космической деятельности, земли обороны, безопасности и земли иного специального назначения	автомобильный транспорт	28587	Российская Федерация/ Федеральное казенное учреждение "Управление автомобильной магистрали Москва-Архангельск Федерального дорожного агентства"	Собственность, №35:25:0705041:866-35/023/2018-2 от 25.06.2018/ Постоянное (бессрочное) пользование, №35:25:0705041:866-35/001/2018-4 от 03.12.2018
41	35:25:0705041:902	Российская Федерация, Вологодская область, р-н Вологодский, с/п Спасское	Земли промышленности, энергетики, транспорта, связи, радиовещания, телевидения, информатики, земли для обеспечения космической деятельности, земли обороны, безопасности и земли иного специального назначения	автомобильный транспорт	21936	Российская Федерация/ Федеральное казенное учреждение "Управление автомобильной магистрали Москва-Архангельск Федерального дорожного агентства"	Собственность, №35:25:0705041:902-35/001/2018-3 от 13.08.2018/ Постоянное (бессрочное) пользование, №35:25:0705041:902-35/001/2018-4 от 13.12.2018

Изм.	Кол.уч.	Лист	№док	Подпись	Дата

Проект межевания территории

Лист

11

42	35:25:0705041:847	Российская Федерация, Вологодская область, р-н Вологодский, с/п Спасское	Земли промышленности, энергетики, транспорта, связи, радиовещания, телевидения, информатики, земли для обеспечения космической деятельности, земли обороны, безопасности и земли иного специального назначения	автомобильный транспорт	59308	Российская Федерация/ Федеральное казенное учреждение "Управление автомобильной магистрали Москва-Архангельск Федерального дорожного агентства"	Собственность, №35:25:0705041:847-35/023/2018-2 от 25.06.2018/ Постоянное (бессрочное) пользование, №35:25:0705041:847-35/001/2018-4 от 03.12.2018				
43	35:25:0705041:849	Российская Федерация, Вологодская обл, Вологодский р-н, Спасское с/п	Земли промышленности, энергетики, транспорта, связи, радиовещания, телевидения, информатики, земли для обеспечения космической деятельности, земли обороны, безопасности и земли иного специального назначения	автомобильный транспорт	5621	Российская Федерация/ Федеральное казенное учреждение "Управление автомобильной магистрали Москва-Архангельск Федерального дорожного агентства"	Собственность, №35:25:0705041:849-35/023/2018-2 от 26.06.2018/ Постоянное (бессрочное) пользование, №35:25:0705041:849-35/001/2018-4 от 03.12.2018				
44	35:25:0705041:817	Российская Федерация, Вологодская область, р-н Вологодский, с/п Спасское	Земли промышленности, энергетики, транспорта, связи, радиовещания, телевидения, информатики, земли для обеспечения космической деятельности, земли обороны, безопасности и земли иного специального назначения	автомобильный транспорт	16117	Российская Федерация/ Федеральное казенное учреждение "Управление автомобильной магистрали Москва-Архангельск Федерального дорожного агентства"	Собственность, №35:25:0705041:817-35/023/2018-3 от 22.11.2017/ Постоянное (бессрочное) пользование, №35:25:0705041:817-35/001/2018-4 от 28.03.2018				
45	35:25:0705041:835	Российская Федерация, Вологодская обл, Вологодский р-н, Спасское с/п	Земли промышленности, энергетики, транспорта, связи, радиовещания, телевидения, информатики, земли для обеспечения космической деятельности, земли обороны, безопасности и земли иного специального назначения	автомобильный транспорт	73110	Российская Федерация/ Федеральное казенное учреждение "Управление автомобильной магистрали Москва-Архангельск Федерального дорожного агентства"	Собственность, №35:25:0705041:835-35/023/2018-3 от 24.01.2018/ Постоянное (бессрочное) пользование, №35:25:0705041:835-35/001/2018-4 от 21.06.2018				
46	35:25:0705041:803	Российская Федерация, Вологодская область, р-н Вологодский, с/п Спасское	Земли промышленности, энергетики, транспорта, связи, радиовещания, телевидения, информатики, земли для обеспечения космической деятельности, земли обороны, безопасности и земли иного специального назначения	автомобильный транспорт	192335	Российская Федерация/ Федеральное казенное учреждение "Управление автомобильной магистрали Москва-Архангельск Федерального дорожного агентства"	Собственность, №35:25:0705041:803-35/023/2017-5 от 09.08.2017/ Постоянное (бессрочное) пользование, №35:25:0705041:803-35/001/2018-6 от 31.01.2018				
47	35:25:0705041:818	Российская Федерация, Вологодская обл, Вологодский р-н, Спасское с/п	Земли промышленности, энергетики, транспорта, связи, радиовещания, телевидения, информатики, земли для обеспечения космической деятельности, земли обороны, безопасности и земли иного специального назначения	автомобильный транспорт	48490	Российская Федерация/ Федеральное казенное учреждение "Управление автомобильной магистрали Москва-Архангельск Федерального дорожного агентства"	Собственность, №35:25:0705041:818-35/023/2018-3 от 24.01.2018/ Постоянное (бессрочное) пользование, №35:25:0705041:818-35/001/2018-4 от 21.06.2018				
48	35:25:0705040:1305	Российская Федерация, Вологодская обл, Вологодский р-н, Спасское с/п, п. Непотягово	Земли населённых пунктов	Земельные участки (территории) общего пользования	481	Российская Федерация/ Федеральное казенное учреждение "Управление автомобильной магистрали Москва-Архангельск Федерального дорожного агентства"	Собственность, №35:25:0705040:1305-35/023/2018-2 от 25.06.2018/ Постоянное (бессрочное) пользование, №35:25:0705040:1305-35/001/2018-4 от 16.11.2018				
							Лист				
Проект межевания территории							12				
Изм.	Кол.уч.	Лист	№док	Подпись	Дата						

Взам. инв. №

Подпись и дата

Инв.№ориг.

49	35:25:0705040:1320	Российская Федерация, Вологодская обл., Вологодский р-н, Спасское с/п, п. Непотягово	Земли населённых пунктов	Земельные участки (территории) общего пользования	544	Российская Федерация	Собственность, №35:25:0705040:1320-35/001/2019-3 от 30.04.2019
50	35:25:0603075:825	Российская Федерация, Вологодская обл, Вологодский р-н, Спасское с/п	Земли промышленности, энергетики, транспорта, связи, радиовещания, телевидения, информатики, земли для обеспечения космической деятельности, земли обороны, безопасности и земли иного специального назначения	автомобильный транспорт	10095	Вологодская область/ Федеральное казенное учреждение "Управление автомобильной магистрали Москва-Архангельск Федерального дорожного агентства"	Собственность, №35:25:0603075:825-35/023/2018-2 от 24.01.2018/ Постоянное (бессрочное) пользование, №35:25:0603075:825-35/001/2018-4 от 20.06.2018
51	35:25:0000000:2332	Российская Федерация, Вологодская обл, Вологодский р-н	Земли промышленности, энергетики, транспорта, связи, радиовещания, телевидения, информатики, земли для обеспечения космической деятельности, земли обороны, безопасности и земли иного специального назначения	автомобильный транспорт	26320	Вологодская область/ Федеральное казенное учреждение "Управление автомобильной магистрали Москва-Архангельск Федерального дорожного агентства"	Собственность, №35:25:0000000:2332-35/001/2018-1 от 22.05.2018/ Постоянное (бессрочное) пользование, №35:25:0000000:2332-35/001/2019-2 от 04.06.2019
52	35:25:0000000:2333	Российская Федерация, Вологодская обл, Вологодский р-н, Спасское с/п	Земли промышленности, энергетики, транспорта, связи, радиовещания, телевидения, информатики, земли для обеспечения космической деятельности, земли обороны, безопасности и земли иного специального назначения	автомобильный транспорт	41669	Вологодская область/ Федеральное казенное учреждение "Управление автомобильной магистрали Москва-Архангельск Федерального дорожного агентства"	Собственность, №35:25:0000000:2333-35/001/2018-1 от 31.05.2018/ Постоянное (бессрочное) пользование, №35:25:0000000:2333-35/001/2019-2 от 30.05.2019
53	35:25:0603075:819	Российская Федерация, Вологодская область, р-н Вологодский, Спасский с/с	Земли промышленности, энергетики, транспорта, связи, радиовещания, телевидения, информатики, земли для обеспечения космической деятельности, земли обороны, безопасности и земли иного специального назначения	автомобильный транспорт	212	Российская Федерация/ Федеральное казенное учреждение "Управление автомобильной магистрали Москва-Архангельск Федерального дорожного агентства"	Собственность, №35:25:0603075:819-35/023/2018-3 от 24.01.2018/ Постоянное (бессрочное) пользование, №35:25:0603075:819-35/001/2018-4 от 20.06.2018
54	35:25:0603075:882	Российская Федерация, Вологодская обл, Вологодский р-н, Спасское с/п	Земли промышленности, энергетики, транспорта, связи, радиовещания, телевидения, информатики, земли для обеспечения космической деятельности, земли обороны, безопасности и земли иного специального назначения	автомобильный транспорт	77993	Российская Федерация/ Федеральное казенное учреждение "Управление автомобильной магистрали Москва-Архангельск Федерального дорожного агентства"	Собственность, №35:25:0603075:882-35/001/2018-3 от 05.07.2018/ Постоянное (бессрочное) пользование, №35:25:0603075:882-35/001/2018-4 от 03.12.2018
55	35:25:0603075:873	Российская Федерация, Вологодская обл, Вологодский р-н, Спасское с/п	Земли промышленности, энергетики, транспорта, связи, радиовещания, телевидения, информатики, земли для обеспечения космической деятельности, земли обороны, безопасности и земли иного специального назначения	автомобильный транспорт	156	Российская Федерация	Собственность, №35:25:0603075:873-35/001/2018-1 от 07.03.2018

Инва.№ориг.	Подпись и дата	Взам. инв. №

Изм.	Кол.уч.	Лист	№док	Подпись	Дата

Проект межевания территории

Лист

13

56	35:25:0705041:923	Российская Федерация, Вологодская область, р-н Вологодский, с/п Спасское	Земли промышленности, энергетики, транспорта, связи, радиовещания, телевидения, информатики, земли для обеспечения космической деятельности, земли обороны, безопасности и земли иного специального назначения	Автомобильный транспорт	4169	Российская Федерация/ Федеральное казенное учреждение "Управление автомобильной магистрали Москва-Архангельск Федерального дорожного агентства"	Собственность, №35:25:0705041:923-35/001/2018-1 от 21.05.2018/ Постоянное (бессрочное) пользование, №35:25:0705041:923-35/001/2018-2 от 26.06.2018
57	35:25:0705001:138	Вологодская обл, р-н Вологодский	Земли населённых пунктов	земельные участки (территории) общего пользования	488	Вологодская область/ Федеральное казенное учреждение "Управление автомобильной магистрали Москва-Архангельск Федерального дорожного агентства"	Собственность, №35-35-01/078/2012-507 от 04.05.2012/ Постоянное (бессрочное) пользование, №35:25:0705001:138-35/001/2018-2 от 10.01.2018
58	35:25:0705001:265	Российская Федерация, Вологодская обл, Вологодский р-н, Спасское с/п, Яскино д	Земли населённых пунктов	Земельные участки (территории) общего пользования	790	Российская Федерация/ Федеральное казенное учреждение "Управление автомобильной магистрали Москва-Архангельск Федерального дорожного агентства"	Собственность, №35:25:0705001:265-35/001/2018-1 от 08.02.2018/ Постоянное (бессрочное) пользование, №35:25:0705001:265-35/001/2018-2 от 08.02.2018
59	35:25:0705001:272	Российская Федерация, Вологодская обл., Вологодский р-н, Спасское с/п, д. Яскино	Земли населённых пунктов	земельные участки (территории) общего пользования	1250	Российская Федерация/ Федеральное казенное учреждение "Управление автомобильной магистрали Москва-Архангельск Федерального дорожного агентства"	Собственность, №35:25:0705001:272-35/001/2018-3 от 13.08.2018/ Постоянное (бессрочное) пользование, №35:25:0705001:272-35/001/2018-4 от 13.12.2018
60	35:25:0705001:266	Российская Федерация, Вологодская обл., Вологодский р-н, Спасское с/п, д. Яскино	Земли населённых пунктов	Земельные участки (территории) общего пользования	3	Российская Федерация/ Федеральное казенное учреждение "Управление автомобильной магистрали Москва-Архангельск Федерального дорожного агентства"	Собственность, №35:25:0705001:266-35/001/2018-1 от 08.02.2018/ Постоянное (бессрочное) пользование, №35:25:0705001:266-35/001/2018-2 от 08.02.2018
61	35:25:0603075:871	Российская Федерация, Вологодская обл, Вологодский р-н, Спасское с/п	Земли промышленности, энергетики, транспорта, связи, радиовещания, телевидения, информатики, земли для обеспечения космической деятельности, земли обороны, безопасности и земли иного специального назначения	автомобильный транспорт	16227	Российская Федерация/ Федеральное казенное учреждение "Управление автомобильной магистрали Москва-Архангельск Федерального дорожного агентства"	Собственность, №35:25:0603075:871-35/023/2018-2 от 26.06.2018/ Постоянное (бессрочное) пользование, №35:25:0603075:871-35/001/2018-4 от 03.12.2018
62	35:25:0603075:795	Российская Федерация, Вологодская область, р-н Вологодский, с/п Спасское	Земли промышленности, энергетики, транспорта, связи, радиовещания, телевидения, информатики, земли для обеспечения космической деятельности, земли обороны, безопасности и земли иного специального назначения	автомобильный транспорт	139040	Российская Федерация/ Федеральное казенное учреждение "Управление автомобильной магистрали Москва-Архангельск Федерального дорожного агентства"	Собственность, №35:25:0603075:795-35/023/2018-3 от 24.01.2018/ Постоянное (бессрочное) пользование, №35:25:0603075:795-35/001/2018-4 от 21.06.2018

Взам. инв. №	
Подпись и дата	
Инв. №ориг.	

Изм.	Кол.уч.	Лист	№док	Подпись	Дата

Проект межевания территории

Лист

14

63	35:25:0603075:863	Российская Федерация, Вологодская область, р-н Вологодский, с/п Спасское	Земли промышленности, энергетики, транспорта, связи, радиовещания, телевидения, информатики, земли для обеспечения космической деятельности, земли обороны, безопасности и земли иного специального назначения	автомобильный транспорт	17	Российская Федерация/ Федеральное казенное учреждение "Управление автомобильной магистрали Москва-Архангельск Федерального дорожного агентства"	Собственность, №35:25:0603075:863-35/023/2019-2 от 05.04.2019/ Постоянное (бессрочное) пользование, №35:25:0603075:863-35/001/2019-1 от 05.04.2019
64	35:25:0603075:861	Российская Федерация, Вологодская обл, Вологодский р-н, Спасское с/п	Земли промышленности, энергетики, транспорта, связи, радиовещания, телевидения, информатики, земли для обеспечения космической деятельности, земли обороны, безопасности и земли иного специального назначения	автомобильный транспорт	17	Российская Федерация/ Федеральное казенное учреждение "Управление автомобильной магистрали Москва-Архангельск Федерального дорожного агентства"	Собственность, №35:25:0603016:861-35/001/2018-1 от 19.10.2018/ Постоянное (бессрочное) пользование, №35:25:0603016:861-35/001/2018-2 от 19.10.2018
65	35:25:0603075:840	Российская Федерация, Вологодская обл, Вологодский р-н, Спасское с/п	Земли промышленности, энергетики, транспорта, связи, радиовещания, телевидения, информатики, земли для обеспечения космической деятельности, земли обороны, безопасности и земли иного специального назначения	автомобильный транспорт	3030	Российская Федерация/ Федеральное казенное учреждение "Управление автомобильной магистрали Москва-Архангельск Федерального дорожного агентства"	Собственность, №35:25:0603075:840-35/023/2018-2 от 25.06.2018/ Постоянное (бессрочное) пользование, №35:25:0603075:840-35/001/2018-4 от 03.12.2018
66	35:25:0603075:798	Российская Федерация, Вологодская обл, Вологодский р-н, Спасское с/п	Земли промышленности, энергетики, транспорта, связи, радиовещания, телевидения, информатики, земли для обеспечения космической деятельности, земли обороны, безопасности и земли иного специального назначения	автомобильный транспорт	1988	Российская Федерация/ Федеральное казенное учреждение "Управление автомобильной магистрали Москва-Архангельск Федерального дорожного агентства"	Собственность, №35:25:0603075:798-35/023/2017-3 от 22.11.2017/ Постоянное (бессрочное) пользование, №35:25:0603075:798-35/001/2018-4 от 28.03.2018
67	35:25:0603075:799	Российская Федерация, Вологодская обл, Вологодский р-н, Спасское с/п	Земли промышленности, энергетики, транспорта, связи, радиовещания, телевидения, информатики, земли для обеспечения космической деятельности, земли обороны, безопасности и земли иного специального назначения	автомобильный транспорт	16978	Российская Федерация/ Федеральное казенное учреждение "Управление автомобильной магистрали Москва-Архангельск Федерального дорожного агентства"	Собственность, №35:25:0603075:799-35/023/2018-3 от 24.01.2018/ Постоянное (бессрочное) пользование, №35:25:0603075:799-35/001/2018-4 от 21.06.2018
68	35:25:0603075:866	Российская Федерация, Вологодская область, р-н Вологодский, с/п Спасское	Земли промышленности, энергетики, транспорта, связи, радиовещания, телевидения, информатики, земли для обеспечения космической деятельности, земли обороны, безопасности и земли иного специального назначения	автомобильный транспорт	286	Российская Федерация/ Федеральное казенное учреждение "Управление автомобильной магистрали Москва-Архангельск Федерального дорожного агентства"	Собственность, №35:25:0603075:866-35/001/2018-4 от 23.07.2018/ Постоянное (бессрочное) пользование, №35:25:0603075:866-35/001/2018-2 от 26.03.2018
69	35:25:0603075:858	Российская Федерация, Вологодская область, р-н Вологодский, с/п Спасское	Земли промышленности, энергетики, транспорта, связи, радиовещания, телевидения, информатики, земли для обеспечения космической деятельности, земли обороны, безопасности и земли иного специального назначения	автомобильный транспорт	42239	Российская Федерация/ Федеральное казенное учреждение "Управление автомобильной магистрали Москва-Архангельск Федерального дорожного агентства"	Собственность, №35:25:0603075:858-35/001/2018-2 от 25.06.2018/ Постоянное (бессрочное) пользование, №35:25:0603075:858-35/001/2018-4 от 03.12.2018

Изм.	Кол.уч.	Лист	№док	Подпись	Дата

Проект межевания территории

Лист

15

70	35:25:0603075:847	Российская Федерация, Вологодская обл, Вологодский р-н, Спасское с/п	Земли промышленности, энергетики, транспорта, связи, радиовещания, телевидения, информатики, земли для обеспечения космической деятельности, земли обороны, безопасности и земли иного специального назначения	автомобильный транспорт	2950	Российская Федерация/ Федеральное казенное учреждение "Управление автомобильной магистрали Москва-Архангельск Федерального дорожного агентства"	Собственность, №35:25:0603075:847-35/001/2018-2 от 25.06.2018/ Постоянное (бессрочное) пользование, №35:25:0603075:847-35/001/2018-4 от 03.12.2018
71	35:25:0603075:846	Российская Федерация, Вологодская обл, Вологодский р-н, Вологодское лесничество, Пригородное участковое лесничество, колхоз "Пригородный", квартал №2 выдел №13(ч)	Земли промышленности, энергетики, транспорта, связи, радиовещания, телевидения, информатики, земли для обеспечения космической деятельности, земли обороны, безопасности и земли иного специального назначения	автомобильный транспорт	5915	Российская Федерация/Федеральное казенное учреждение "Управление автомобильной магистрали Москва-Архангельск Федерального дорожного агентства"	Собственность, №35:25:0603075:846-35/001/2017-1 от 29.11.2017/Постоянное (бессрочное) пользование, №35:25:0603075:846-35/001/2019-4 от 18.04.2019
72	35:25:0603075:843	Российская Федерация, Вологодская обл, Вологодский р-н, Вологодское лесничество, Пригородное участковое лесничество, колхоз "Пригородный", квартал №2 выделы №№3(ч), 11(ч)	Земли промышленности, энергетики, транспорта, связи, радиовещания, телевидения, информатики, земли для обеспечения космической деятельности, земли обороны, безопасности и земли иного специального назначения	автомобильный транспорт	18052	Российская Федерация/ Федеральное казенное учреждение "Управление автомобильной магистрали Москва-Архангельск Федерального дорожного агентства"	Собственность, №35:25:0603075:843-35/001/2017-1 от 29.11.2017/ Постоянное (бессрочное) пользование, №35:25:0603075:843-35/001/2019-4 от 18.04.2019
73	35:25:0603075:828	Российская Федерация, Вологодская область, р-н Вологодский	Земли промышленности, энергетики, транспорта, связи, радиовещания, телевидения, информатики, земли для обеспечения космической деятельности, земли обороны, безопасности и земли иного специального назначения	автомобильный транспорт	43793	Российская Федерация/ Федеральное казенное учреждение "Управление автомобильной магистрали Москва-Архангельск Федерального дорожного агентства"	Собственность, №35:25:0603075:828-35/001/2017-2 от 26.10.2017/ Постоянное (бессрочное) пользование, №35:25:0603075:828-35/001/2017-3 от 27.12.2017
74	35:25:0603075:844	Российская Федерация, Вологодская обл, Вологодский р-н, Вологодское лесничество, Пригородное участковое лесничество, колхоз "Пригородный", квартал №2 выдел №3(ч)	Земли промышленности, энергетики, транспорта, связи, радиовещания, телевидения, информатики, земли для обеспечения космической деятельности, земли обороны, безопасности и земли иного специального назначения	автомобильный транспорт	3495	Российская Федерация/ Федеральное казенное учреждение "Управление автомобильной магистрали Москва-Архангельск Федерального дорожного агентства"	Собственность, №35:25:0603075:844-35/001/2017-1 от 29.11.2017/ Постоянное (бессрочное) пользование, №35:25:0603075:844-35/001/2019-8 от 18.04.2019
75	35:25:0603075:855	Российская Федерация, Вологодская область, р-н Вологодский	Земли промышленности, энергетики, транспорта, связи, радиовещания, телевидения, информатики, земли для обеспечения космической деятельности, земли обороны, безопасности и земли иного специального назначения	автомобильный транспорт	19214	Российская Федерация/ Федеральное казенное учреждение "Управление автомобильной магистрали Москва-Архангельск Федерального дорожного агентства"	Собственность, №35:25:0603075:855-35/001/2018-1 от 06.04.2018/ Постоянное (бессрочное) пользование, №35:25:0603075:855-35/001/2018-2 от 06.04.2018

Изм.	Кол.уч.	Лист	№док	Подпись	Дата

Проект межевания территории

Лист

16

76	35:25:0603075:852	Российская Федерация, Вологодская область, р-н Вологодский	Земли промышленности, энергетики, транспорта, связи, радиовещания, телевидения, информатики, земли для обеспечения космической деятельности, земли обороны, безопасности и земли иного специального назначения	автомобильный транспорт	14284	Российская Федерация/ Федеральное казенное учреждение "Управление автомобильной магистрали Москва-Архангельск Федерального дорожного агентства"	Собственность, №35:25:0603075:852-35/001/2018-1 от 06.04.2018/ Постоянное (бессрочное) пользование, №35:25:0603075:852-35/001/2018-2 от 06.04.2018
77	35:25:0603075:891	Российская Федерация, Вологодская обл., Вологодский р-н, Спасское с/п	Земли промышленности, энергетики, транспорта, связи, радиовещания, телевидения, информатики, земли для обеспечения космической деятельности, земли обороны, безопасности и земли иного специального назначения	автомобильный транспорт	13704	Российская Федерация/ Федеральное казенное учреждение "Управление автомобильной магистрали Москва-Архангельск Федерального дорожного агентства"	Собственность, №35:25:0603075:891-35/001/2019-2 от 20.02.2019/ Постоянное (бессрочное) пользование, №35:25:0603075:891-35/001/2019-1 от 31.01.2019
78	35:25:0603036:239	Российская Федерация, Вологодская обл, Вологодский р-н, с/т Пригородное	Земли промышленности, энергетики, транспорта, связи, радиовещания, телевидения, информатики, земли для обеспечения космической деятельности, земли обороны, безопасности и земли иного специального назначения	автомобильный транспорт	949	Российская Федерация/ Федеральное казенное учреждение "Управление автомобильной магистрали Москва-Архангельск Федерального дорожного агентства"	Собственность, №35:25:0603036:239-35/001/2018-1 от 13.07.2018/ Постоянное (бессрочное) пользование, №35:25:0603036:239-35/001/2018-2 от 13.07.2018
79	35:25:0603075:845	Российская Федерация, Вологодская обл, Вологодский р-н, Вологодское лесничество, Пригородное лесничество, колхоз "Пригородный", квартал №1 выделы №№1(ч), 2(ч), 7(ч), 10(ч), 11(ч)	Земли промышленности, энергетики, транспорта, связи, радиовещания, телевидения, информатики, земли для обеспечения космической деятельности, земли обороны, безопасности и земли иного специального назначения	автомобильный транспорт	58831	Российская Федерация/ Федеральное казенное учреждение "Управление автомобильной магистрали Москва-Архангельск Федерального дорожного агентства"	Собственность, №35:25:0603075:845-35/001/2017-1 от 29.11.2017/ Постоянное (бессрочное) пользование, №35:25:0603075:845-35/001/2019-4 от 18.04.2019
80	35:25:0603075:862	Российская Федерация, Вологодская обл, Вологодский р-н, Спасское с/п	Земли промышленности, энергетики, транспорта, связи, радиовещания, телевидения, информатики, земли для обеспечения космической деятельности, земли обороны, безопасности и земли иного специального назначения	автомобильный транспорт	56	Российская Федерация/ Федеральное казенное учреждение "Управление автомобильной магистрали Москва-Архангельск Федерального дорожного агентства"	Собственность, №35:25:0603075:862-35/001/2017-1 от 28.12.2017/ Постоянное (бессрочное) пользование, №35:25:0603075:862-35/001/2019-4 от 04.04.2019
81	35:25:0603075:849	Российская Федерация, Вологодская обл, Вологодский р-н, Спасское с/п	Земли промышленности, энергетики, транспорта, связи, радиовещания, телевидения, информатики, земли для обеспечения космической деятельности, земли обороны, безопасности и земли иного специального назначения	автомобильный транспорт	23315	Российская Федерация/ Федеральное казенное учреждение "Управление автомобильной магистрали Москва-Архангельск Федерального дорожного агентства"	Собственность, №35:25:0603075:849-35/001/2017-1 от 11.12.2017/ Постоянное (бессрочное) пользование, №35:25:0603075:849-35/001/2019-2 от 01.04.2019

Изм.	Кол.уч.	Лист	№док	Подпись	Дата

82	35:25:0603075:829	Российская Федерация, Вологодская обл., Вологодский р-н, Лесковское с/п	Земли промышленности, энергетики, транспорта, связи, радиовещания, телевидения, информатики, земли для обеспечения космической деятельности, земли обороны, безопасности и земли иного специального назначения	автомобильный транспорт	6	Российская Федерация/ Федеральное казенное учреждение "Управление автомобильной магистрали Москва-Архангельск Федерального дорожного агентства"	Собственность, №35:25:0603075:829-35/001/2018-5 от 29.01.2018/ Постоянное (бессрочное) пользование, №35:25:0603075:829-35/001/2018-6 от 21.06.2018
83	35:25:0603075:868	Российская Федерация, Вологодская обл., Вологодский р-н	Земли промышленности, энергетики, транспорта, связи, радиовещания, телевидения, информатики, земли для обеспечения космической деятельности, земли обороны, безопасности и земли иного специального назначения	автомобильный транспорт	18290	Российская Федерация/ Федеральное казенное учреждение "Управление автомобильной магистрали Москва-Архангельск Федерального дорожного агентства"	Собственность, №35:25:0603075:829-35/001/2018-5 от 29.01.2018/ Постоянное (бессрочное) пользование, №35:25:0603075:829-35/001/2018-6 от 21.06.2018
84	35:25:0603075:835	Российская Федерация, Вологодская обл., Вологодский р-н, Лесковское с/п	Земли промышленности, энергетики, транспорта, связи, радиовещания, телевидения, информатики, земли для обеспечения космической деятельности, земли обороны, безопасности и земли иного специального назначения	автомобильный транспорт	19282	Российская Федерация/ Федеральное казенное учреждение "Управление автомобильной магистрали Москва-Архангельск Федерального дорожного агентства"	Собственность, №35:25:0603075:835-35/023/2018-3 от 29.01.2018/ Постоянное (бессрочное) пользование, №35:25:0603075:835-35/001/2018-4 от 21.06.2018
85	35:25:0603075:823	Российская Федерация, Вологодская обл., Вологодский р-н	Земли промышленности, энергетики, транспорта, связи, радиовещания, телевидения, информатики, земли для обеспечения космической деятельности, земли обороны, безопасности и земли иного специального назначения	автомобильный транспорт	10942	Российская Федерация/ Федеральное казенное учреждение "Управление автомобильной магистрали Москва-Архангельск Федерального дорожного агентства"	Собственность, №35:25:0603075:823-35/023/2018-3 от 29.01.2018/ Постоянное (бессрочное) пользование, №35:25:0603075:823-35/001/2018-4 от 21.06.2018
86	35:25:0603075:809	Российская Федерация, Вологодская область, р-н Вологодский, с/п Спасское	Земли промышленности, энергетики, транспорта, связи, радиовещания, телевидения, информатики, земли для обеспечения космической деятельности, земли обороны, безопасности и земли иного специального назначения	автомобильный транспорт	5468	Российская Федерация/ Федеральное казенное учреждение "Управление автомобильной магистрали Москва-Архангельск Федерального дорожного агентства"	Собственность, №35:25:0603075:809-35/023/2018-2 от 29.01.2018/ Постоянное (бессрочное) пользование, №35:25:0603075:809-35/001/2018-4 от 21.06.2018
87	35:25:0603075:807	Российская Федерация, Вологодская область, р-н Вологодский	Земли промышленности, энергетики, транспорта, связи, радиовещания, телевидения, информатики, земли для обеспечения космической деятельности, земли обороны, безопасности и земли иного специального назначения	автомобильный транспорт	7364	Российская Федерация/ Федеральное казенное учреждение "Управление автомобильной магистрали Москва-Архангельск Федерального дорожного агентства"	Собственность, №35:25:0603075:807-35/023/2018-2 от 29.01.2018/ Постоянное (бессрочное) пользование, №35:25:0603075:807-35/001/2018-4 от 21.06.2018
88	35:25:0603075:821	Российская Федерация, Вологодская обл., Вологодский р-н, Лесковское с/п	Земли промышленности, энергетики, транспорта, связи, радиовещания, телевидения, информатики, земли для обеспечения космической деятельности, земли обороны, безопасности и земли иного специального назначения	автомобильный транспорт	8982	Российская Федерация/ Федеральное казенное учреждение "Управление автомобильной магистрали Москва-Архангельск Федерального дорожного агентства"	Собственность, №35:25:0603075:821-35/023/2018-3 от 29.01.2018/ Постоянное (бессрочное) пользование, №35:25:0603075:821-35/001/2018-4 от 21.06.2018

Взам. инв. №	
Подпись и дата	
Инв. №ориг.	

Изм.	Кол.уч.	Лист	№док	Подпись	Дата

Проект межевания территории

Лист

18



89	35:25:0603075:817	Российская Федерация, Вологодская область, р-н Вологодский	Земли промышленности, энергетики, транспорта, связи, радиовещания, телевидения, информатики, земли для обеспечения космической деятельности, земли обороны, безопасности и земли иного специального назначения	автомобильный транспорт	21955	Российская Федерация/Федеральное казенное учреждение "Управление автомобильной магистрали Москва-Архангельск Федерального дорожного агентства"	Собственность, №35:25:0603075:817-35/023/2018-2 от 29.01.2018/Постоянное (бессрочное) пользование, №35:25:0603075:817-35/001/2018-4 от 21.06.2018
90	35:25:0603075:811	Российская Федерация, Вологодская область, р-н Вологодский	Земли промышленности, энергетики, транспорта, связи, радиовещания, телевидения, информатики, земли для обеспечения космической деятельности, земли обороны, безопасности и земли иного специального назначения	автомобильный транспорт	667	Российская Федерация/Федеральное казенное учреждение "Управление автомобильной магистрали Москва-Архангельск Федерального дорожного агентства"	Собственность, №35:25:0603075:811-35/023/2018-2 от 29.01.2018/Постоянное (бессрочное) пользование, №35:25:0603075:811-35/001/2018-4 от 21.06.2018
91	35:25:0603075:803	Российская Федерация, Вологодская область, р-н Вологодский, с/п Лесковское	Земли промышленности, энергетики, транспорта, связи, радиовещания, телевидения, информатики, земли для обеспечения космической деятельности, земли обороны, безопасности и земли иного специального назначения	автомобильный транспорт	1852	Российская Федерация/Федеральное казенное учреждение "Управление автомобильной магистрали Москва-Архангельск Федерального дорожного агентства"	Собственность, №35:25:0603075:803-35/023/2018-2 от 29.01.2018/Постоянное (бессрочное) пользование, №35:25:0603075:803-35/001/2018-4 от 21.06.2018
92	35:25:0603075:886	Российская Федерация, Вологодская обл., Вологодский р-н, Лесковское с/п	Земли промышленности, энергетики, транспорта, связи, радиовещания, телевидения, информатики, земли для обеспечения космической деятельности, земли обороны, безопасности и земли иного специального назначения	автомобильный транспорт	65	Российская Федерация/Федеральное казенное учреждение "Управление автомобильной магистрали Москва-Архангельск Федерального дорожного агентства"	Собственность, №35:25:0603075:886-35/001/2018-3 от 05.07.2018/Постоянное (бессрочное) пользование, №35:25:0603075:886-35/001/2018-4 от 03.12.2018
93	35:25:0603075:894	Российская Федерация, Вологодская область, р-н Вологодский	Земли промышленности, энергетики, транспорта, связи, радиовещания, телевидения, информатики, земли для обеспечения космической деятельности, земли обороны, безопасности и земли иного специального назначения	Автомобильный транспорт	2	-	Сведения о регистрации прав отсутствуют
94	35:25:0603075:867	Российская Федерация, Вологодская обл, Вологодский р-н, Рабоче-Крестьянский с/с	Земли промышленности, энергетики, транспорта, связи, радиовещания, телевидения, информатики, земли для обеспечения космической деятельности, земли обороны, безопасности и земли иного специального назначения	автомобильный транспорт	6777	Российская Федерация/Федеральное казенное учреждение "Управление автомобильной магистрали Москва-Архангельск Федерального дорожного агентства"	Собственность, №35:25:0603075:867-35/001/2018-3 от 04.09.2018/Постоянное (бессрочное) пользование, №35:25:0603075:867-35/001/2018-2 от 14.08.2018
95	35:25:0603075:865	Российская Федерация, Вологодская обл, Вологодский р-н, Лесковское с/п	Земли промышленности, энергетики, транспорта, связи, радиовещания, телевидения, информатики, земли для обеспечения космической деятельности, земли обороны, безопасности и земли иного специального назначения	Автомобильный транспорт	4556	Российская Федерация/Федеральное казенное учреждение "Управление автомобильной магистрали Москва-Архангельск Федерального дорожного агентства"	Собственность, №35:25:0603075:865-35/001/2018-3 от 02.07.2018/Постоянное (бессрочное) пользование, №35:25:0603075:865-35/001/2018-4 от 16.11.2018

Взам. инв. №

Подпись и дата

Инв.№ориг.

Изм.	Кол.уч.	Лист	№док	Подпись	Дата

Проект межевания территории

Лист

19

96	35:25:0603075:575	Вологодская обл, р-н Вологодский	Земли промышленности, энергетики, транспорта, связи, радиовещания, телевидения, информатики, земли для обеспечения космической деятельности, земли обороны, безопасности и земли иного специального назначения	автомобильный транспорт	10908	Российская Федерация/ Федеральное казенное учреждение "Управление автомобильной магистрали Москва-Архангельск Федерального дорожного агентства"	Собственность, №35:25:0603075:575-35/023/2017-1 от 08.08.2017/ Постоянное (бессрочное) пользование, №35:25:0603075:575-35/001/2018-3 от 16.02.2018
97	35:25:0603075:805	Российская Федерация, Вологодская обл, Вологодский р-н, Лесковское с/п	Земли промышленности, энергетики, транспорта, связи, радиовещания, телевидения, информатики, земли для обеспечения космической деятельности, земли обороны, безопасности и земли иного специального назначения	автомобильный транспорт	1517	Российская Федерация/ Федеральное казенное учреждение "Управление автомобильной магистрали Москва-Архангельск Федерального дорожного агентства"	Собственность, №35:25:0603075:805-35/023/2018-2 от 29.01.2018/ Постоянное (бессрочное) пользование, №35:25:0603075:805-35/001/2018-4 от 21.06.2018
98	35:25:0603075:571	Вологодская обл, р-н Вологодский	Земли промышленности, энергетики, транспорта, связи, радиовещания, телевидения, информатики, земли для обеспечения космической деятельности, земли обороны, безопасности и земли иного специального назначения	автомобильный транспорт	2078	Российская Федерация/ Федеральное казенное учреждение "Управление автомобильной магистрали Москва-Архангельск Федерального дорожного агентства"	Собственность, №35-35-01/133/2011-465 от 08.12.2011/ Постоянное (бессрочное) пользование, №35:25:0603075:571-35/001/2018-2 от 23.01.2018
99	35:25:0603075:876	Российская Федерация, Вологодская обл, Вологодский р-н	Земли промышленности, энергетики, транспорта, связи, радиовещания, телевидения, информатики, земли для обеспечения космической деятельности, земли обороны, безопасности и земли иного специального назначения	автомобильный транспорт	11420	Российская Федерация/ Федеральное казенное учреждение "Управление автомобильной магистрали Москва-Архангельск Федерального дорожного агентства"	Собственность, №35:25:0603075:876-35/001/2018-3 от 04.07.2018/ Постоянное (бессрочное) пользование, №35:25:0603075:876-35/001/2018-4 от 03.12.2018
100	35:25:0603075:813	Российская Федерация, Вологодская обл., Вологодский р-н, Лесковское с/п	Земли промышленности, энергетики, транспорта, связи, радиовещания, телевидения, информатики, земли для обеспечения космической деятельности, земли обороны, безопасности и земли иного специального назначения	автомобильный транспорт	2284	Российская Федерация/ Федеральное казенное учреждение "Управление автомобильной магистрали Москва-Архангельск Федерального дорожного агентства"	Собственность, №35:25:0603075:813-35/023/2018-3 от 29.01.2018/ Постоянное (бессрочное) пользование, №35:25:0603075:813-35/001/2018-4 от 21.06.2018
101	35:25:0603075:568	Вологодская обл, р-н Вологодский	Земли промышленности, энергетики, транспорта, связи, радиовещания, телевидения, информатики, земли для обеспечения космической деятельности, земли обороны, безопасности и земли иного специального назначения	автомобильный транспорт	17513	Российская Федерация/ Федеральное казенное учреждение "Управление автомобильной магистрали Москва-Архангельск Федерального дорожного агентства"	Собственность, №35:25:0603075:568-35/023/2017-2 от 08.08.2017/ Постоянное (бессрочное) пользование, №35:25:0603075:568-35/001/2018-3 от 16.02.2018
102	35:25:0603075:832	Российская Федерация, Вологодская обл, Вологодский р-н, Лесковское с/п	Земли промышленности, энергетики, транспорта, связи, радиовещания, телевидения, информатики, земли для обеспечения космической деятельности, земли обороны, безопасности и земли иного специального назначения	автомобильный транспорт	8233	Российская Федерация/ Федеральное казенное учреждение "Управление автомобильной магистрали Москва-Архангельск Федерального дорожного агентства"	Собственность, №35:25:0603075:832-35/001/2018-3 от 03.12.2018/ Постоянное (бессрочное) пользование, №35:25:0603075:832-35/001/2019-4 от 07.06.2019

Взам. инв. №	
Подпись и дата	
Инв. №ориг.	

Изм.	Кол.уч.	Лист	№док	Подпись	Дата

Проект межевания территории

Лист

20

103	35:25:0603075:890	Российская Федерация, Вологодская обл., Вологодский р-н, Лесковское с/п	Земли промышленности, энергетики, транспорта, связи, радиовещания, телевидения, информатики, земли для обеспечения космической деятельности, земли обороны, безопасности и земли иного специального назначения	автомобильный транспорт	1936	Российская Федерация/ Федеральное казенное учреждение "Управление автомобильной магистрали Москва-Архангельск Федерального дорожного агентства"	Собственность, №35:25:0603075:890-35/001/2019-2 от 20.02.2019/ Постоянное (бессрочное) пользование, №35:25:0603075:890-35/001/2019-1 от 31.01.2019
104	35:25:0603016:861	Российская Федерация, Вологодская обл., Вологодский р-н, Лесковское с/п	Земли населённых пунктов	Земельные участки (территории) общего пользования	1895	Российская Федерация/ Федеральное казенное учреждение "Управление автомобильной магистрали Москва-Архангельск Федерального дорожного агентства"	Собственность, №35:25:0603016:861-35/001/2018-1 от 19.10.2018/ Постоянное (бессрочное) пользование, №35:25:0603016:861-35/001/2018-2 от 19.10.2018
105	35:25:0603016:860	Российская Федерация, Вологодская обл., Вологодский р-н, Лесковское с/п, п. Рубцово	Земли населённых пунктов	Для ведения личного подсобного хозяйства	188	Российская Федерация	Собственность, №35:25:0603016:860-35/001/2019-1 от 06.03.2019
106	35:25:0000000:2258	Российская Федерация, Вологодская обл., Вологодский р-н, Лесковское с/п	Земли промышленности, энергетики, транспорта, связи, радиовещания, телевидения, информатики, земли для обеспечения космической деятельности, земли обороны, безопасности и земли иного специального назначения	для размещения автодороги Обход г. Вологды	15565	Российская Федерация	Собственность, №35:25:0000000:2258-35/001/2019-5 от 14.06.2019
107	35:25:0603075:814	Российская Федерация, Вологодская обл., Вологодский р-н, Лесковское с/п	Земли промышленности, энергетики, транспорта, связи, радиовещания, телевидения, информатики, земли для обеспечения космической деятельности, земли обороны, безопасности и земли иного специального назначения	автомобильный транспорт	8154	Российская Федерация/ Федеральное казенное учреждение "Управление автомобильной магистрали Москва-Архангельск Федерального дорожного агентства"	Собственность, №35:25:0603075:814-35/023/2018-3 от 29.01.2018/ Постоянное (бессрочное) пользование, №35:25:0603075:814-35/001/2018-4 от 21.06.2018
108	35:25:0603075:905	Российская Федерация, Вологодская область, Вологодский р-н, Сосновское с/п	Земли промышленности, энергетики, транспорта, связи, радиовещания, телевидения, информатики, земли для обеспечения космической деятельности, земли обороны, безопасности и земли иного специального назначения	автомобильный транспорт	16	Российская Федерация	Собственность, №35:25:0603075:905-35/001/2018-1 от 06.12.2018
109	35:25:0501034:834	Российская Федерация, Вологодская обл., Вологодский р-н, Лесковское с/п	Земли промышленности, энергетики, транспорта, связи, радиовещания, телевидения, информатики, земли для обеспечения космической деятельности, земли обороны, безопасности и земли иного специального назначения	автомобильный транспорт	16	Российская Федерация/ Федеральное казенное учреждение "Управление автомобильной магистрали Москва-Архангельск Федерального дорожного агентства"	Собственность, №35:25:0501034:834-35/001/2017-1 от 28.12.2017/ Постоянное (бессрочное) пользование, №35:25:0501034:834-35/001/2019-2 от 04.04.2019
110	35:25:0000000:2407	Российская Федерация, Вологодская область, Вологодский р-н, Лесковское с/п	Земли промышленности, энергетики, транспорта, связи, радиовещания, телевидения, информатики, земли для обеспечения космической деятельности, земли обороны, безопасности и земли иного специального назначения	Автомобильный транспорт	270895	Российская Федерация	Собственность, №35:25:0000000:2407-35/001/2019-6 от 14.06.2019

Инва.№ориг.	Взам. инв. №	
	Подпись и дата	

Изм.	Кол.уч.	Лист	№док	Подпись	Дата
------	---------	------	------	---------	------

Проект межевания территории

Лист

21

111	35:25:0000000:667	Вологодская обл, р-н Вологодский, с/с Рабоче-Крестьянский	Земли промышленности, энергетики, транспорта, связи, радиовещания, телевидения, информатики, земли для обеспечения космической деятельности, земли обороны, безопасности и земли иного специального назначения	автомобильный транспорт	7942	Российская Федерация/ Федеральное казенное учреждение "Управление автомобильной магистрали Москва-Архангельск Федерального дорожного агентства"	Собственность, №35:25:0000000 0:667-35/001/2017-1 от 26.05.2017/ Постоянное (бессрочное) пользование, №35:25:0000000 0:667-35/001/2017-2 от 14.08.2017
112	35:25:0603016:668	Вологодская обл, р-н Вологодский, с/с Рабоче-Крестьянский, п Рубцово	Земли населённых пунктов	земельные участки (территории) общего пользования	9327	Российская Федерация/ Федеральное казенное учреждение "Управление автомобильной магистрали Москва-Архангельск Федерального дорожного агентства"	Собственность, №35:25:0603016:668-35/001/2017-1 от 29.05.2017/ Постоянное (бессрочное) пользование, №35:25:0603016:668-35/001/2017-2 от 16.08.2017
113	35:25:0501018:209	Вологодская обл, р-н Вологодский, с/с Рабоче-Крестьянский, д Ватланово	Земли населённых пунктов	земельные участки (территории) общего пользования	548	Российская Федерация/ Федеральное казенное учреждение "Управление автомобильной магистрали Москва-Архангельск Федерального дорожного агентства"	Собственность, №35:25:0501018:209-35/001/2017-1 от 29.05.2017/ Постоянное (бессрочное) пользование, №35:25:0501018:209-35/001/2017-2 от 17.08.2017
114	35:25:0603075:504	Вологодская область, р-н Вологодский	Земли промышленности, энергетики, транспорта, связи, радиовещания, телевидения, информатики, земли для обеспечения космической деятельности, земли обороны, безопасности и земли иного специального назначения	автомобильный транспорт	2108	Российская Федерация/ Федеральное казенное учреждение "Управление автомобильной магистрали Москва-Архангельск Федерального дорожного агентства"	Собственность, №35-35-04/013/2010-355 от 02.09.2010/ Постоянное (бессрочное) пользование, №35-35-01/164/2012-643 от 26.10.2012
115	35:25:0603075:416	Вологодская обл, р-н Вологодский, земельный участок расположен в северо-восточной части кадастрового квартала 35:25:0603075	Земли промышленности, энергетики, транспорта, связи, радиовещания, телевидения, информатики, земли для обеспечения космической деятельности, земли обороны, безопасности и земли иного специального назначения	автомобильный транспорт	3852	Российская Федерация/ Федеральное казенное учреждение "Управление автомобильной магистрали Москва-Архангельск Федерального дорожного агентства"	Собственность, №35-35-01/505/2013-086 от 04.02.2013/ Постоянное (бессрочное) пользование, №35-35-04/017/2010-082 от 17.05.2010
116	35:25:0501034:71	Вологодская обл, р-н Вологодский, земельный участок расположен в юго-восточной части кадастрового квартала 35:25:0501034	Земли промышленности, энергетики, транспорта, связи, радиовещания, телевидения, информатики, земли для обеспечения космической деятельности, земли обороны, безопасности и земли иного специального назначения	автомобильный транспорт	1640	Российская Федерация/ Федеральное казенное учреждение "Управление автомобильной магистрали Москва-Архангельск Федерального дорожного агентства"	Собственность, №35-35-01/505/2013-090 от 04.02.2013/ Постоянное (бессрочное) пользование, №35-35-04/017/2010-079 от 17.05.2010
117	35:25:0501034:423	Вологодская область, р-н Вологодский	Земли промышленности, энергетики, транспорта, связи, радиовещания, телевидения, информатики, земли для обеспечения космической деятельности, земли обороны, безопасности и земли иного специального назначения	автомобильный транспорт	18082	Российская Федерация/ Федеральное казенное учреждение "Управление автомобильной магистрали Москва-Архангельск Федерального дорожного агентства"	Собственность, №35-35-01/531/2014-037 от 30.05.2014/ Постоянное (бессрочное) пользование, №35-35-01/531/2014-036 от 30.05.2014

Взам. инв. №

Подпись и дата

Инв. №ориг.

Изм.	Кол.уч.	Лист	№док	Подпись	Дата

Проект межевания территории

Лист

22

118	35:25:0603075:648	Вологодская область, р-н Вологодский	Земли промышленности, энергетики, транспорта, связи, радиовещания, телевидения, информатики, земли для обеспечения космической деятельности, земли обороны, безопасности и земли иного специального назначения	автомобильный транспорт	14710	Российская Федерация/ Федеральное казенное учреждение "Управление автомобильной магистрали Москва-Архангельск Федерального дорожного агентства"	Собственность, №35-35-01/531/2014-039 от 30.05.2014/ Постоянное (бессрочное) пользование, №35-35-01/531/2014-038 от 30.05.2014
119	35:25:0501018:184	Вологодская обл, р-н Вологодский, с/с Рабоче-Крестянский, д Ватланово	Земли населённых пунктов	земельные участки (территории) общего пользования	37	Российская Федерация/ Федеральное казенное учреждение "Управление автомобильной магистрали Москва-Архангельск Федерального дорожного агентства"	Собственность, №35-35/001-35/001/701/2015-7821/2 от 07.07.2015/Постоянное (бессрочное) пользование, №35-35/001-35/101/016/2015-2006/1 от 10.12.2015
120	35:25:0501018:181	Вологодская обл, р-н Вологодский, с/с Рабоче-Крестянский, д Ватланово	Земли населённых пунктов	земельные участки (территории) общего пользования	194	Российская Федерация/ Федеральное казенное учреждение "Управление автомобильной магистрали Москва-Архангельск Федерального дорожного агентства"	Собственность, №35-35/001-35/123/001/2015-2508/2 от 02.06.2015/ Постоянное (бессрочное) пользование, №35-35/001-35/101/012/2015-9530/1 от 30.11.2015
121	ЕЗП 35:25:0000000:7 вх. 35:25:0501034:276	Вологодская область, р-н Вологодский, (по автодороге Вологда-Новая Ладога)	Земли промышленности, энергетики, транспорта, связи, радиовещания, телевидения, информатики, земли для обеспечения космической деятельности, земли обороны, безопасности и земли иного специального назначения	автомобильный транспорт	113572	Российская Федерация/ Федеральное казенное учреждение "Управление автомобильной магистрали Москва-Архангельск Федерального дорожного агентства"	Собственность, №35-35/25-8/2003-267 от 12.08.2003/ Постоянное (бессрочное) пользование, №35-35-01/196/2012-080 от 13.12.2012
122	ЕЗП 35:25:0000000:7 вх. 35:25:0603075:627	Вологодская область, р-н Вологодский, (по автодороге Вологда-Новая Ладога)	Земли промышленности, энергетики, транспорта, связи, радиовещания, телевидения, информатики, земли для обеспечения космической деятельности, земли обороны, безопасности и земли иного специального назначения	автомобильный транспорт	61777	Российская Федерация/ Федеральное казенное учреждение "Управление автомобильной магистрали Москва-Архангельск Федерального дорожного агентства"	Собственность, №35-35/25-8/2003-267 от 12.08.2003/ Постоянное (бессрочное) пользование, №35-35-01/196/2012-080 от 13.12.2012

В связи со строительством автомобильной дороги проектом предусмотрено переустройство инженерных коммуникаций.

Перечень координат характерных точек границ зон планируемого размещения линейных объектов, подлежащих переносу (переустройству) из зоны планируемого размещения линейного объекта представлен в составе проекта межевания территории.

Перечень земельных участков (в том числе существующих, изменяемых (уточняемых), образуемых), а также образуемых частей земельных участков, предназначенных для размещения переустраиваемых в связи с размещением объекта «Строительство и реконструкция автомобильной дороги М-8 «Холмогоры» - от Москвы через Ярославль, Вологду до Архангельска. Строительство автомобильной дороги М-8 «Холмогоры» Москва – Ярославль – Вологда – Архангельск на участке км 448+000 – км 468+400, Вологодская область» линий электропередач, в том числе в отношении которых планируется установление сервитута представлен в составе проекта межевания территории.

Изм.	Кол.уч.	Лист	№док	Подпись	Дата

Проект межевания территории

Лист

23

Границы отвода, необходимого для переустройства газопровода-отвода к ГРС «Вологда» Ду-700 мм, Ру 5,4МПа определены согласно СН 452-73 «Нормы отвода земель для магистральных трубопроводов».

В соответствии со СП 36.13330.2012 Магистральные трубопроводы. Актуализированная редакция СНиП 2.05.06-85\* минимальные расстояния от оси газопровода составляют 200 метров.

В соответствии с письмом ООО «Газпром трансгаз Ухта» от 02.08.2019 №0/20-11326 (стр. 313) для размещения наземных элементов газопровода-отвода к ГРС «Вологда» проектом межевания территории предусмотрено образование частей земельных участков:

- под установку блок-бокса АСКП, Собщ.=6 кв. м;
- для установки контрольно-измерительных пунктов, Собщ.=2х1мх1м=2 кв. м;
- под установку знаков «Закрепление трассы газопровода на местности», Собщ.=5х1мх1м=5 кв. м;
- под установку знаков «Осторожно! Газопровод!», Собщ.=2х1мх1м=2 кв. м;
- под установку вытяжной свечи Ду219мм, Собщ.=1х1мх1м=1 кв. м.

Общая площадь составляет 16 кв. м.

Перечень частей земельных участков, предназначенных для эксплуатации наземных элементов объекта «Переустройство газопровода-отвода высокого давления к ГРС «Вологда» представлен в составе проекта межевания территории.

Для размещения наземных элементов газопроводов-отводов к ГРС-2 ВПЗ г. Вологда (Ду-273 мм, Ру 5,5 МПа) и к котельной пос. Ермаково (Ду-219 мм, Ру 0,6 МПа) проектом межевания территории предусмотрено образование частей земельных участков:

- для установки контрольно-измерительных пунктов, Собщ.=5х1мх1м=5 кв. м;
- под установку знаков «Закрепление трассы газопровода на местности», Собщ.=7х1мх1м=7 кв. м;
- под установку знаков «Осторожно! Газопровод!», Собщ.=4х1мх1м=4 кв. м;
- под установку вытяжной свечи, Собщ.=1х1мх1м=1 кв. м.

Общая площадь составляет 17 кв. м.

Перечень частей земельных участков, предназначенных для эксплуатации наземных элементов газопроводов-отводов к ГРС-2 ВПЗ г. Вологда и к котельной пос. Ермаково.

Для использования земельных участков и (или) земель в целях размещения объектов электросетевого хозяйства, тепловых сетей, водопроводных сетей, сетей водоотведения, линий и сооружений связи, линейных объектов системы газоснабжения, нефтепроводов и нефтепродуктопроводов, их неотъемлемых технологических частей, если указанные объекты являются объектами федерального, регионального или местного значения, либо необходимы для организации электро-, газо-, тепло-, водоснабжения населения и водоотведения, подключения (технологического присоединения) к сетям инженерно-технического обеспечения, либо переносятся в связи с изъятием земельных участков, на которых они ранее располагались, для государственных или муниципальных нужд в соответствии со ст.39.37 Земельного кодекса Российской Федерации может устанавливаться публичный сервитут.

Изм.	Кол.уч.	Лист	№док	Подпись	Дата	Взам. инв. №	Подпись и дата	Инва.№ориг.	Проект межевания территории						Лист
															24

#### 4. ЗОНЫ С ОСОБЫМИ УСЛОВИЯМИ ИСПОЛЬЗОВАНИЯ ТЕРРИТОРИЙ В СВЯЗИ С РАЗМЕЩЕНИЕМ ЛИНЕЙНОГО ОБЪЕКТА ФЕДЕРАЛЬНОГО ЗНАЧЕНИЯ

В соответствии с пунктом 4 статьи 1 Градостроительного Кодекса Российской Федерации охранные, санитарно-защитные зоны, зоны охраны объектов культурного наследия (памятников истории и культуры) народов Российской Федерации, водоохранные зоны, зоны затопления, подтопления, зоны санитарной охраны источников питьевого и хозяйственно-бытового водоснабжения, зоны охраняемых объектов, иные зоны, устанавливаемые в соответствии с законодательством Российской Федерации, являются зонами с особыми условиями использования территорий.

Существующие зоны с особыми условиями использования территорий:

- придорожные полосы автомобильных дорог М-8 и А-114;
- охранный зона кабельных и воздушных линий и сооружений связи;
- охранный зона линий электропередач, иных объектов электросетевого хозяйства;
- охранный зона газораспределительных сетей.

Проектными решениями строительства объекта «Строительство и реконструкция автомобильной дороги М-8 «Холмогоры» - от Москвы через Ярославль, Вологду до Архангельска. Строительство автомобильной дороги М-8 «Холмогоры» Москва – Ярославль – Вологда – Архангельск на участке км 448+000 – км 468+400, Вологодская область» предусматривается частичное переустройство существующих сетей электроснабжения, газоснабжения, кабельных и воздушных линий и сооружений связи, линий наружного освещения, а так же строительство новых линий наружного освещения. В связи с изменением местоположения указанных объектов, планируется изменение местоположение их охранных зон.

Объекты, относительно местоположения которых планируется изменение границ охранных зон в связи со строительством объекта «Строительство и реконструкция автомобильной дороги М-8 «Холмогоры» - от Москвы через Ярославль, Вологду до Архангельска. Строительство автомобильной дороги М-8 «Холмогоры» Москва – Ярославль – Вологда – Архангельск на участке км 448+000 – км 468+400, Вологодская область»:

- охранный зона кабельных и воздушных линий и сооружений связи;
- охранный зона линий электропередач, иных объектов электросетевого хозяйства;
- охранный зона газораспределительных сетей.

В связи со строительством объекта планируются к установлению придорожные полосы автомобильной дороги общего пользования федерального значения М-8 «Холмогоры» на участке км 448+000 - км 468+400.

**Придорожные полосы автомобильных дорог** федерального значения устанавливаются в соответствии с приказом Министерства транспорта Российской Федерации от 13.01.2010 №4 «Об установлении и использовании придорожных полос автомобильных дорог федерального значения».

В зависимости от класса и (или) категории автомобильных дорог федерального значения с учетом перспектив их развития, за исключением автомобильных дорог, расположенных в границах населенных пунктов, ширина каждой придорожной полосы устанавливается от границы полосы отвода таких автомобильных дорог в размере:

Интв.№ориг.	Подпись и дата	Взам. инв. №
-------------	----------------	--------------

Изм.	Кол.уч.	Лист	№док	Подпись	Дата	Проект межевания территории	Лист
							25

- 1) семидесяти пяти метров - для автомобильных дорог первой и второй категорий;
- 2) пятидесяти метров - для автомобильных дорог третьей и четвертой категорий;
- 3) ста метров - для автомобильных дорог, соединяющих административные центры (столицы) субъектов Российской Федерации, города федерального значения Москву и Санкт-Петербург с другими населенными пунктами, а также для участков автомобильных дорог общего пользования федерального значения, построенных для объездов городов с численностью населения до двухсот пятидесяти тысяч человек;
- 4) ста пятидесяти метров - для участков автомобильных дорог, построенных для объездов городов с численностью населения свыше двухсот пятидесяти тысяч человек.

В связи со строительством объекта и планируемым установлением придорожных полос автомобильной дороги общего пользования федерального значения М-8 «Холмогоры» на участке км 448+000 - км 468+400 изменению подлежат границы ранее установленных придорожных полос:

- 35.25.2.153 Придорожные полосы объекта: «Автомобильная дорога общего пользования федерального значения А-114 Вологда - Новая Ладога до магистрали «Кола» (через Тихвин)» на территории Вологодского района Вологодской области (участок км 5+830 - км 44+475);
- 35.25.2.157 Придорожные полосы объекта: «Автомобильная дорога общего пользования федерального значения М-8 «Холмогоры» от Москвы через Ярославль, Вологду до Архангельска» на территории Вологодского района Вологодской области (км 434+375 - км 453+820, км 470+605 - км 482+250).

**Охранные зоны объектов электросетевого хозяйства** устанавливаются в соответствии с постановлением Правительства Российской Федерации от 24.02.2009 №160 «О порядке установления охранных зон объектов электросетевого хозяйства и особых условий использования земельных участков, расположенных на границах таких зон».

Охранные зоны устанавливаются:

а) вдоль воздушных линий электропередачи - в виде части поверхности участка земли и воздушного пространства (на высоту, соответствующую высоте опор воздушных линий электропередачи), ограниченной параллельными вертикальными плоскостями, отстоящими по обе стороны линии электропередачи от крайних проводов при неотклоненном их положении на следующем расстоянии:

Проектный номинальный класс напряжения, кВ	Расстояние, м
до 1	2 (для линий с самонесущими или изолированными проводами, проложенных по стенам зданий, конструкциям и т.д., охранный зона определяется в соответствии с установленными нормативными правовыми актами минимальными допустимыми расстояниями от таких линий)
1 - 20	10 (5 - для линий с самонесущими или изолированными проводами, размещенных в границах населенных пунктов)
35	15
110	20
150, 220	25
300, 500, +/-400	30
750,+/-750	40
1150	55

Взам. инв. №

Подпись и дата

Инв.№ориг.

Изм.	Кол.уч.	Лист	№док	Подпись	Дата
------	---------	------	------	---------	------

Проект межевания территории

Лист

26



б) вдоль подземных кабельных линий электропередачи - в виде части поверхности участка земли, расположенного под ней участка недр (на глубину, соответствующую глубине прокладки кабельных линий электропередачи), ограниченной параллельными вертикальными плоскостями, отстоящими по обе стороны линии электропередачи от крайних кабелей на расстоянии 1 метра (при прохождении кабельных линий напряжением до 1 киловольта в городах под тротуарами - на 0,6 метра в сторону зданий и сооружений и на 1 метр в сторону проезжей части улицы);

в) вдоль подводных кабельных линий электропередачи - в виде водного пространства от водной поверхности до дна, ограниченного вертикальными плоскостями, отстоящими по обе стороны линии от крайних кабелей на расстоянии 100 метров;

г) вдоль переходов воздушных линий электропередачи через водоемы (реки, каналы, озера и др.) - в виде воздушного пространства над водной поверхностью водоемов (на высоту, соответствующую высоте опор воздушных линий электропередачи), ограниченного вертикальными плоскостями, отстоящими по обе стороны линии электропередачи от крайних проводов при неотклоненном их положении для судоходных водоемов на расстоянии 100 метров, для несудоходных водоемов - на расстоянии, предусмотренном для установления охранных зон вдоль воздушных линий электропередачи;

д) вокруг подстанций - в виде части поверхности участка земли и воздушного пространства (на высоту, соответствующую высоте наивысшей точки подстанции), ограниченной вертикальными плоскостями, отстоящими от всех сторон ограждения подстанции по периметру на расстоянии, указанном в подпункте "а", применительно к высшему классу напряжения подстанции.

**Границы охранных зон магистральных трубопроводов** определяются на основании строительных норм и правил, Правил охраны магистральных трубопроводов, утвержденных Минтопэнерго России 29.04.1992, постановлением Госгортехнадзора России от 22.04.1992 №9, других утвержденных в установленном порядке нормативных документов,

Размеры и границы охранных зон магистральных трубопроводов:

- вдоль трасс трубопроводов, транспортирующих нефть, природный газ, нефтепродукты, нефтяной и искусственный углеводородные газы, - в виде участка земли, ограниченного условными линиями, проходящими в 25 метрах от оси трубопровода с каждой стороны;
- вдоль трасс трубопроводов, транспортирующих сжиженные углеводородные газы, нестабильные бензин и конденсат, - в виде участка земли, ограниченного условными линиями, проходящими в 100 метрах от оси трубопровода с каждой стороны;
- вдоль трасс многониточных трубопроводов - в виде участка земли, ограниченного условными линиями, проходящими на указанных выше расстояниях от осей крайних трубопроводов;
- вдоль подводных переходов - в виде участка водного пространства от водной поверхности до дна, заключенного между параллельными плоскостями, отстоящими от осей крайних ниток переходов на 100 метров с каждой стороны;
- вокруг емкостей для хранения и разгазирования конденсата, земляных амбаров для аварийного выпуска продукции - в виде участка земли, ограниченного замкнутой линией, отстоящей от границ территорий указанных объектов на 50 метров во все стороны;
- вокруг технологических установок подготовки продукции к транспорту, головных и промежуточных перекачивающих и наливных насосных станций, резервуарных парков,

Изм. №ориг.	Подпись и дата	Взам. инв. №

Изм.	Кол.уч.	Лист	№док	Подпись	Дата	Проект межевания территории	Лист
							27

компрессорных и газораспределительных станций, узлов измерения продукции, наливных и сливных эстакад, станций подземного хранения газа, пунктов подогрева нефти, нефтепродуктов - в виде участка земли, ограниченного замкнутой линией, отстоящей от границ территорий указанных объектов на 100 метров во все стороны.

Охранная зона объектов системы газоснабжения - территория с особыми условиями использования, которая устанавливается в порядке, определенном Правительством Российской Федерации, вдоль трасс газопроводов и вокруг других объектов данной системы газоснабжения в целях обеспечения нормальных условий эксплуатации таких объектов и исключения возможности их повреждения.

В соответствии с Правилами охраны газораспределительных сетей, утвержденными постановлением Правительства Российской Федерации от 20.11.2000 №878, охранная зона газораспределительной сети - территория с особыми условиями использования, устанавливаемая вдоль трасс газопроводов и вокруг других объектов газораспределительной сети в целях обеспечения нормальных условий ее эксплуатации и исключения возможности ее повреждения.

Для газораспределительных сетей устанавливаются следующие охранные зоны:

- вдоль трасс наружных газопроводов - в виде территории, ограниченной условными линиями, проходящими на расстоянии 2 метров с каждой стороны газопровода;
- вдоль трасс подземных газопроводов из полиэтиленовых труб при использовании медного провода для обозначения трассы газопровода - в виде территории, ограниченной условными линиями, проходящими на расстоянии 3 метров от газопровода со стороны провода и 2 метров - с противоположной стороны;
- вдоль трасс наружных газопроводов на вечномерзлых грунтах независимо от материала труб - в виде территории, ограниченной условными линиями, проходящими на расстоянии 10 метров с каждой стороны газопровода;
- вокруг отдельно стоящих газорегуляторных пунктов - в виде территории, ограниченной замкнутой линией, проведенной на расстоянии 10 метров от границ этих объектов. Для газорегуляторных пунктов, пристроенных к зданиям, охранная зона не регламентируется;
- вдоль подводных переходов газопроводов через судоходные и сплавные реки, озера, водохранилища, каналы - в виде участка водного пространства от водной поверхности до дна, заключенного между параллельными плоскостями, отстоящими на 100 м с каждой стороны газопровода;
- вдоль трасс межпоселковых газопроводов, проходящих по лесам и древесно-кустарниковой растительности, - в виде просек шириной 6 метров, по 3 метра с каждой стороны газопровода. Для надземных участков газопроводов расстояние от деревьев до трубопровода должно быть не менее высоты деревьев в течение всего срока эксплуатации газопровода.

Отсчет расстояний при определении охранных зон газопроводов производится от оси газопровода - для однопроводных газопроводов и от осей крайних ниток газопровода - для многопроводных.

Нормативные расстояния устанавливаются с учетом значимости объектов, условий прокладки газопровода, давления газа и других факторов, но не менее строительных норм и правил, утвержденных специально уполномоченным органом исполнительной власти в области градостроительства и строительства.

Изм.	Кол.уч.	Лист	№док	Подпись	Дата

Охранные зоны линий и сооружений связи и линий и сооружений радиофикации устанавливаются в соответствии с постановлением Правительства Российской Федерации от 09.06.1995 №578 «Об утверждении Правил охраны линий и сооружений связи Российской Федерации».

На трассах кабельных и воздушных связи и линий радиофикации устанавливаются охранные зоны с особыми условиями использования:

- для подземных кабельных и для воздушных линий связи и линий радиофикации, расположенных вне населенных пунктов на безлесных участках, - в виде участков земли вдоль этих линий, определяемых параллельными прямыми, отстоящими от трассы подземного кабеля связи или от крайних проводов воздушных линий связи и линий радиофикации не менее чем на 2 метра с каждой стороны;
- для морских кабельных линий связи и для кабеля связи при переходах через судоходные и сплавные реки, озера, водохранилища и каналы (арыки) - в виде участков водного пространства по всей глубине от водной поверхности до дна, определяемых параллельными плоскостями, отстоящими от трассы морского кабеля на 0,25 морской мили с каждой стороны или от трассы кабеля при переходах через реки, озера, водохранилища и каналы (арыки) на 100 метров с каждой стороны;
- для наземных и подземных необслуживаемых усилительных и регенерационных пунктов на кабельных линиях связи - в виде участков земли, определяемых замкнутой линией, относящей от центра установки усилительных и регенерационных пунктов или от границ их обвалования не менее чем на 3 метра от контуров заземления не менее чем на 2 метра.

Установление водоохранных зон и прибрежных защитных полос регламентировано постановлением Правительства Российской Федерации от 10.01.2009 №17 «Об утверждении Правил установления на местности границ водоохранных зон и границ прибрежных защитных полос водных объектов».

Водоохранными зонами являются территории, которые примыкают к береговой линии морей, рек, ручьев, каналов, озер, водохранилищ и на которых устанавливается специальный режим осуществления хозяйственной и иной деятельности в целях предотвращения загрязнения, засорения, заиления указанных водных объектов и истощения их вод, а также сохранения среды обитания водных биологических ресурсов и других объектов животного и растительного мира.

В границах водоохранных зон устанавливаются прибрежные защитные полосы, на территориях которых вводятся дополнительные ограничения хозяйственной и иной деятельности.

За пределами территорий городов и других населенных пунктов ширина водоохранной зоны рек, ручьев, каналов, озер, водохранилищ и ширина их прибрежной защитной полосы устанавливаются от соответствующей береговой линии, а ширина водоохранной зоны морей и ширина их прибрежной защитной полосы - от линии максимального прилива. При наличии централизованных ливневых систем водоотведения и набережных границы прибрежных защитных полос этих водных объектов совпадают с парапетами набережных, ширина водоохранной зоны на таких территориях устанавливается от парапета набережной.

Ширина водоохранной зоны рек или ручьев устанавливается от их истока для рек или ручьев протяженностью:

- 1) до десяти километров - в размере пятидесяти метров;
- 2) от десяти до пятидесяти километров - в размере ста метров;

Инва.№ориг.	Подпись и дата	Взам. инв. №
-------------	----------------	--------------

Изм.	Кол.уч.	Лист	№док	Подпись	Дата	Проект межевания территории	Лист 29
------	---------	------	------	---------	------	-----------------------------	------------

3) от пятидесяти километров и более - в размере двухсот метров.

Для реки, ручья протяженностью менее десяти километров от истока до устья водоохранная зона совпадает с прибрежной защитной полосой. Радиус водоохранной зоны для истоков реки, ручья устанавливается в размере пятидесяти метров.

Ширина водоохранной зоны озера, водохранилища, за исключением озера, расположенного внутри болота, или озера, водохранилища с акваторией менее 0,5 квадратного километра, устанавливается в размере пятидесяти метров. Ширина водоохранной зоны водохранилища, расположенного на водотоке, устанавливается равной ширине водоохранной зоны этого водотока.

Водоохранные зоны рек, их частей, помещенных в закрытые коллекторы, не устанавливаются.

Ширина прибрежной защитной полосы устанавливается в зависимости от уклона берега водного объекта и составляет тридцать метров для обратного или нулевого уклона, сорок метров для уклона до трех градусов и пятьдесят метров для уклона три и более градуса.

Для расположенных в границах болот проточных и сточных озер и соответствующих водотоков ширина прибрежной защитной полосы устанавливается в размере пятидесяти метров.

Ширина прибрежной защитной полосы реки, озера, водохранилища, имеющих особо ценное рыбохозяйственное значение (места нереста, нагула, зимовки рыб и других водных биологических ресурсов), устанавливается в размере двухсот метров независимо от уклона прилегающих земель.

На территориях населенных пунктов при наличии централизованных ливневых систем водоотведения и набережных границы прибрежных защитных полос совпадают с парапетами набережных. Ширина водоохранной зоны на таких территориях устанавливается от парапета набережной. При отсутствии набережной ширина водоохранной зоны, прибрежной защитной полосы измеряется от береговой линии.

Инд. №orig.	Подпись и дата	Взам. инв. №

Изм.	Кол.уч.	Лист	№док	Подпись	Дата

Проект межевания территории

Лист

30

**Перечень координат характерных точек границ зоны планируемого размещения  
линейного объекта**

Объект: «Строительство и реконструкция автомобильной дороги М-8 «Холмогоры» -  
от Москвы через Ярославль, Вологду до Архангельска. Строительство автомобильной дороги  
М-8 «Холмогоры» Москва – Ярославль – Вологда – Архангельск на участке  
км 448+000 – км 468+400, Вологодская область»

Система координат - МСК-35

номер точки	X	Y
1	342965.58	2331033.74
2	343015.45	2331004.34
3	343127.18	2330938.48
4	343262.38	2330854.42
5	343417.09	2330762.37
6	343433.47	2330752.60
7	343517.82	2330700.58
8	343574.90	2330659.15
9	343622.23	2330618.28
10	343677.80	2330560.52
11	343727.83	2330496.24
12	343769.63	2330429.20
13	343771.49	2330425.51
14	343830.19	2330224.91
15	343847.95	2330014.76
16	343823.21	2330011.94
17	343828.06	2329969.40
18	343829.11	2329960.20
19	343830.81	2329945.28
20	343848.04	2329794.02
21	343848.41	2329790.74
22	343903.06	2329796.96
23	343904.25	2329785.90
24	343922.54	2329616.47
25	343933.11	2329482.79
26	343941.22	2329380.26
27	343945.48	2329291.21
28	343938.90	2329294.73
29	343938.80	2329283.95
30	343945.99	2329280.57
31	343948.97	2329218.27
32	343949.01	2329198.45
33	343949.54	2328942.48
34	343947.20	2328942.48
35	343947.05	2328907.22
36	343946.96	2328885.95
37	343946.70	2328823.46
38	343946.27	2328723.61
39	343946.15	2328695.97
40	343954.16	2328696.08
41	343954.08	2328639.82
42	343954.05	2328620.30
43	343953.98	2328580.43

44	343953.88	2328510.60
45	343956.29	2328504.71
46	343956.37	2328459.21
47	343956.20	2328367.08
48	343953.65	2328366.84
49	343953.50	2328128.25
50	343953.46	2328110.85
51	343961.68	2328016.72
52	343959.31	2327984.80
53	343956.00	2327950.05
54	343952.44	2327880.73
55	343947.91	2327880.74
56	343947.86	2327853.99
57	343947.54	2327642.98
58	343939.16	2327628.31
59	343822.79	2327627.75
60	343823.52	2327477.75
61	343926.84	2327478.25
62	343944.75	2327447.56
63	343951.34	2327333.75
64	343964.41	2327201.21
65	343979.45	2327092.94
66	343987.02	2327047.09
67	343993.50	2327048.21
68	344003.33	2327002.98
69	344019.30	2326932.58
70	344046.75	2326815.34
71	344062.97	2326745.58
72	344066.53	2326729.80
73	344068.34	2326721.78
74	344095.61	2326632.44
75	344115.50	2326573.86
76	344125.48	2326544.46
77	344143.30	2326496.02
78	344146.67	2326486.86
79	344165.09	2326440.19
80	344176.03	2326412.45
81	344212.01	2326307.51
82	344203.03	2326305.35
83	344205.01	2326297.16
84	344202.52	2326296.54
85	344170.67	2326288.68
86	344171.63	2326284.80
87	344205.96	2326293.29
88	344206.09	2326292.74
89	344207.61	2326284.83
90	344216.84	2326287.11
91	344262.29	2326192.09
92	344268.95	2326178.19
93	344298.99	2326115.38
94	344250.72	2326044.23

95	344268.47	2326006.85
96	344216.59	2325977.87
97	344213.81	2325976.32
98	344199.65	2325968.41
99	344198.20	2325967.60
100	344192.63	2325954.22
101	344111.11	2325918.36
102	344116.35	2325906.70
103	344118.32	2325902.32
104	344120.30	2325897.94
105	344125.88	2325885.53
106	344183.95	2325911.08
107	344210.60	2325922.80
108	344216.32	2325920.81
109	344224.45	2325917.97
110	344274.27	2325939.48
111	344296.03	2325948.87
112	344302.55	2325935.16
113	344317.29	2325904.17
114	344383.46	2325907.56
115	344390.11	2325894.80
116	344398.89	2325898.58
117	344407.04	2325902.09
118	344419.46	2325907.44
119	344424.75	2325909.72
120	344426.19	2325907.37
121	344574.03	2325664.71
122	344586.17	2325644.79
123	344671.15	2325505.31
124	344748.21	2325363.33
125	344755.97	2325358.82
126	344774.73	2325326.73
127	344780.62	2325316.65
128	344874.21	2325156.54
129	344871.61	2325155.02
130	344893.42	2325108.74
131	344980.04	2324971.42
132	345086.16	2324803.40
133	345149.14	2324694.76
134	345175.15	2324649.08
135	345187.03	2324628.10
136	345249.82	2324513.58
137	345257.87	2324498.90
138	345318.18	2324388.84
139	345278.63	2324367.44
140	345299.71	2324328.35
141	345342.48	2324248.19
142	345383.13	2324269.72
143	345384.54	2324267.05
144	345503.16	2324038.21
145	345552.53	2323939.12

146	345645.08	2323750.95
147	345707.66	2323619.17
148	345751.20	2323526.30
149	345823.59	2323371.91
150	345828.26	2323361.95
151	345963.77	2323072.93
152	345994.34	2322998.90
153	346056.14	2322867.08
154	346070.87	2322834.11
155	346087.14	2322795.03
156	346100.68	2322761.89
157	346106.61	2322745.60
158	346112.71	2322725.34
159	346118.31	2322693.62
160	346118.95	2322673.48
161	346115.29	2322642.49
162	346108.07	2322617.02
163	346084.07	2322558.10
164	346079.23	2322546.70
165	346044.72	2322465.41
166	346014.33	2322394.31
167	345993.98	2322354.75
168	345980.77	2322335.49
169	345965.17	2322317.26
170	345945.68	2322299.12
171	345928.71	2322286.37
172	345906.54	2322272.69
173	345886.04	2322262.05
174	345843.09	2322242.98
175	345811.37	2322229.56
176	345768.99	2322211.17
177	345722.14	2322190.14
178	345685.97	2322172.59
179	345644.48	2322152.83
180	345586.24	2322126.71
181	345557.89	2322113.39
182	345512.00	2322091.91
183	345465.79	2322070.02
184	345470.55	2322059.98
185	345485.89	2322027.62
186	345490.41	2322018.06
187	345500.12	2322022.66
188	345520.03	2322007.76
189	345527.67	2322017.97
190	345540.61	2322035.26
191	345548.19	2322045.40
192	345625.66	2322081.26
193	345696.60	2322109.16
194	345708.91	2322114.42
195	345783.14	2322146.56
196	345880.69	2322186.21



197	345901.39	2322193.89
198	345922.32	2322200.50
199	345941.77	2322205.19
200	345963.00	2322208.25
201	345985.96	2322208.83
202	346001.30	2322207.50
203	346022.02	2322203.48
204	346039.49	2322198.19
205	346089.81	2322177.99
206	346287.63	2322094.33
207	346357.94	2322064.60
208	346376.79	2322055.41
209	346394.41	2322045.37
210	346410.36	2322034.40
211	346429.20	2322018.48
212	346447.04	2321999.54
213	346464.96	2321975.65
214	346484.98	2321942.52
215	346539.09	2321837.07
216	346556.06	2321800.88
217	346636.27	2321638.63
218	346725.33	2321448.69
219	346702.46	2321437.92
220	346704.16	2321434.30
221	346727.03	2321445.07
222	346739.36	2321418.77
223	346805.32	2321278.09
224	346875.40	2321128.62
225	346935.89	2321006.78
226	347005.63	2320881.13
227	347033.13	2320835.15
228	346947.77	2320783.06
229	346956.25	2320769.24
230	346980.17	2320731.11
231	347015.20	2320677.36
232	347098.42	2320732.81
233	347170.07	2320629.93
234	347172.50	2320626.59
235	347204.48	2320583.56
236	347246.58	2320529.24
237	347298.32	2320465.76
238	347360.66	2320393.68
239	347426.31	2320322.58
240	347430.36	2320318.19
241	347446.51	2320301.72
242	347464.63	2320283.24
243	347486.50	2320260.94
244	347530.92	2320217.70
245	347556.46	2320193.85
246	347577.63	2320174.08
247	347604.73	2320149.60

248	347671.34	2320091.89
249	347704.99	2320064.58
250	347757.78	2320021.75
251	347781.41	2320003.47
252	347820.55	2319974.00
253	347869.13	2319938.77
254	347898.40	2319918.24
255	347955.92	2319879.36
256	347972.69	2319868.40
257	347993.33	2319855.14
258	348012.33	2319843.05
259	348039.75	2319826.01
260	348059.04	2319814.27
261	348044.84	2319791.13
262	348078.82	2319770.92
263	348093.03	2319794.06
264	348110.37	2319783.69
265	348180.61	2319740.40
266	348235.04	2319711.63
267	348290.62	2319683.68
268	348377.51	2319642.78
269	348398.62	2319630.96
270	348415.98	2319621.66
271	348420.80	2319619.07
272	348453.44	2319601.58
273	348540.80	2319554.77
274	348587.74	2319529.40
275	348671.74	2319483.99
276	348686.97	2319467.74
277	348694.07	2319463.57
278	348709.90	2319463.02
279	348726.10	2319457.00
280	348728.88	2319449.13
281	348738.14	2319426.62
282	348744.05	2319406.86
283	348792.21	2319355.49
284	348815.78	2319329.97
285	348825.69	2319317.72
286	348833.53	2319306.37
287	348842.35	2319291.56
288	348845.30	2319285.57
289	348850.02	2319275.95
290	348858.52	2319256.54
291	348868.88	2319231.22
292	348902.20	2319244.85
293	348889.27	2319276.44
294	348877.15	2319303.84
295	348868.55	2319319.87
296	348862.52	2319329.01
297	348858.25	2319335.48
298	348847.75	2319348.73

299	348839.25	2319358.35
300	348865.82	2319424.89
301	348891.47	2319416.88
302	348896.75	2319415.32
303	348910.12	2319411.37
304	348925.98	2319406.69
305	348964.76	2319396.23
306	348984.23	2319390.98
307	349033.64	2319379.09
308	349086.73	2319367.42
309	349124.46	2319359.19
310	349158.97	2319351.65
311	349183.02	2319346.24
312	349212.45	2319339.20
313	349265.40	2319319.82
314	349269.20	2319318.46
315	349319.55	2319300.98
316	349388.54	2319278.38
317	349449.30	2319259.77
318	349482.53	2319251.53
319	349525.17	2319241.44
320	349583.20	2319226.78
321	349618.28	2319218.23
322	349653.36	2319209.68
323	349680.96	2319203.52
324	349710.97	2319196.77
325	349743.02	2319190.02
326	349797.05	2319179.34
327	349870.04	2319166.30
328	349916.38	2319158.84
329	349939.12	2319155.41
330	349983.44	2319149.15
331	350041.65	2319141.80
332	350085.08	2319136.96
333	350138.47	2319131.75
334	350196.74	2319126.99
335	350229.17	2319124.84
336	350246.97	2319123.66
337	350262.73	2319122.77
338	350261.97	2319108.75
339	350295.80	2319107.06
340	350296.15	2319114.77
341	350296.43	2319121.09
342	350345.90	2319119.21
343	350390.82	2319118.11
344	350450.31	2319117.52
345	350475.82	2319117.58
346	350521.95	2319118.15
347	350570.30	2319119.39
348	350618.55	2319121.29
349	350669.31	2319124.00

350	350716.33	2319127.17
351	350717.48	2319111.61
352	350717.64	2319109.39
353	350746.07	2319111.62
354	350748.74	2319111.83
355	350747.26	2319129.60
356	350826.08	2319137.02
357	350889.52	2319144.29
358	350931.94	2319149.80
359	350985.67	2319157.53
360	351025.64	2319163.83
361	351072.15	2319171.75
362	351139.09	2319184.28
363	351201.43	2319197.16
364	351283.01	2319215.79
365	351343.53	2319230.93
366	351411.92	2319249.42
367	351479.83	2319269.24
368	351517.45	2319280.86
369	351553.50	2319292.44
370	351682.39	2319337.32
371	351686.07	2319327.32
372	351715.25	2319248.21
373	351766.19	2319267.48
374	351768.75	2319268.47
375	351734.37	2319357.04
376	351756.38	2319364.74
377	351793.84	2319377.82
378	351815.21	2319385.52
379	351833.33	2319393.10
380	351835.70	2319387.52
381	351924.02	2319428.47
382	352019.77	2319472.84
383	352018.25	2319475.85
384	352047.07	2319487.31
385	352067.40	2319493.72
386	352086.06	2319498.06
387	352111.69	2319501.41
388	352135.39	2319501.81
389	352158.56	2319499.69
390	352181.62	2319495.07
391	352203.81	2319488.07
392	352229.79	2319476.36
393	352254.52	2319461.00
394	352279.11	2319440.47
395	352300.53	2319416.45
396	352316.91	2319391.80
397	352333.53	2319355.24
398	352341.97	2319323.43
399	352345.78	2319284.62
400	352344.36	2319249.51

401	352337.51	2319195.70
402	352323.83	2319095.03
403	352320.15	2319026.37
404	352319.17	2319008.07
405	352325.23	2319007.60
406	352354.33	2319005.37
407	352370.63	2319004.12
408	352386.94	2319002.88
409	352401.95	2319147.09
410	352408.76	2319146.31
411	352416.77	2319218.75
412	352432.54	2319361.39
413	352425.23	2319362.39
414	352428.99	2319384.43
415	352435.77	2319406.89
416	352445.73	2319427.71
417	352458.96	2319446.64
418	352475.12	2319463.18
419	352473.14	2319465.44
420	352495.94	2319482.95
421	352557.11	2319514.83
422	352557.76	2319513.48
423	352580.45	2319524.72
424	352602.83	2319537.35
425	352624.22	2319552.27
426	352635.30	2319562.47
427	352638.80	2319565.69
428	352643.67	2319570.17
429	352649.56	2319563.99
430	352666.85	2319585.91
431	352680.32	2319610.37
432	352689.66	2319636.37
433	352695.61	2319663.17
434	352700.98	2319714.57
435	352705.35	2319763.16
436	352710.36	2319761.94
437	352715.57	2319788.72
438	352728.00	2319820.78
439	352748.04	2319848.45
440	352816.53	2319892.40
441	352841.51	2319904.75
442	352811.17	2319965.91
443	352810.89	2319965.77
444	352762.00	2319943.93
445	352742.66	2319939.78
446	352726.89	2319938.78
447	352707.62	2319940.36
448	352688.47	2319945.13
449	352670.37	2319952.97
450	352653.78	2319963.65
451	352641.69	2319974.26

452	352637.49	2319969.98
453	352613.95	2319989.87
454	352595.51	2320008.00
455	352591.37	2320012.07
456	352579.00	2320024.23
457	352572.57	2320017.93
458	352553.11	2320039.05
459	352533.90	2320065.02
460	352520.31	2320092.95
461	352517.95	2320092.12
462	352510.93	2320122.69
463	352512.95	2320184.24
464	352514.09	2320242.73
465	352517.04	2320272.10
466	352520.35	2320271.76
467	352521.24	2320271.66
468	352521.72	2320291.63
469	352524.44	2320294.95
470	352522.76	2320295.83
471	352520.68	2320297.92
472	352521.32	2320310.56
473	352523.02	2320321.68
474	352523.94	2320324.35
475	352525.21	2320324.24
476	352525.65	2320325.97
477	352529.74	2320342.13
478	352533.75	2320357.85
479	352527.44	2320358.96
480	352509.49	2320366.83
481	352493.73	2320366.13
482	352490.16	2320365.97
483	352480.42	2320365.53
484	352470.71	2320365.10
485	352470.32	2320360.39
486	352468.29	2320360.52
487	352462.52	2320360.88
488	352461.90	2320354.51
489	352458.47	2320326.99
490	352457.55	2320311.97
491	352454.12	2320272.31
492	352451.12	2320228.93
493	352443.99	2320159.02
494	352440.24	2320128.30
495	352439.29	2320122.18
496	352438.45	2320113.63
497	352438.13	2320110.97
498	352432.54	2320085.33
499	352427.78	2320071.16
500	352417.98	2320051.23
501	352403.08	2320031.37
502	352380.44	2320011.46

503	352349.03	2319992.15
504	352307.27	2319971.64
505	352275.52	2319955.80
506	352250.58	2319941.19
507	352229.20	2319925.87
508	352205.16	2319903.11
509	352183.01	2319872.06
510	352173.28	2319852.66
511	352160.93	2319817.98
512	352148.87	2319761.94
513	352139.07	2319706.55
514	352128.60	2319668.55
515	352114.80	2319638.93
516	352095.63	2319614.40
517	352069.20	2319593.26
518	352034.00	2319573.17
519	352004.10	2319557.92
520	351982.38	2319546.95
521	351896.70	2319507.24
522	351803.31	2319463.94
523	351804.55	2319461.01
524	351732.09	2319431.33
525	351720.73	2319460.00
526	351717.35	2319468.52
527	351683.84	2319455.44
528	351671.73	2319450.81
529	351685.77	2319413.86
530	351683.83	2319413.12
531	351634.17	2319394.22
532	351538.53	2319361.19
533	351484.94	2319344.03
534	351475.23	2319375.26
535	351398.15	2319351.38
536	351366.28	2319341.52
537	351366.00	2319341.43
538	351370.45	2319325.25
539	351372.44	2319318.00
540	351374.09	2319311.55
541	351309.51	2319294.46
542	351263.41	2319282.36
543	351205.50	2319269.70
544	351178.69	2319263.87
545	351143.31	2319256.51
546	351081.14	2319244.50
547	350991.36	2319229.23
548	350961.90	2319224.75
549	350904.28	2319216.73
550	350840.66	2319209.01
551	350773.50	2319202.16
552	350734.37	2319198.77
553	350705.46	2319196.56

554	350606.29	2319190.81
555	350538.88	2319188.53
556	350470.86	2319187.92
557	350432.65	2319187.58
558	350399.25	2319187.97
559	350380.53	2319188.32
560	350313.88	2319190.40
561	350282.39	2319191.83
562	350219.81	2319195.53
563	350151.92	2319200.82
564	350096.95	2319206.10
565	350090.37	2319206.79
566	350084.43	2319207.42
567	350051.97	2319211.07
568	350035.60	2319213.03
569	349946.29	2319225.11
570	349850.53	2319240.70
571	349770.47	2319255.87
572	349760.86	2319258.10
573	349693.24	2319273.77
574	349562.61	2319308.37
575	349425.20	2319348.11
576	349294.38	2319391.76
577	349199.35	2319427.53
578	349088.41	2319481.87
579	349079.13	2319486.41
580	348985.99	2319529.79
581	348964.83	2319538.69
582	348948.41	2319545.59
583	348938.51	2319549.75
584	348929.37	2319569.40
585	348875.47	2319685.24
586	348882.48	2319741.65
587	348889.96	2319786.22
588	348900.43	2319818.51
589	348915.74	2319848.60
590	348926.41	2319865.78
591	348909.53	2319876.97
592	348896.25	2319885.77
593	348883.27	2319865.29
594	348872.45	2319845.65
595	348866.26	2319832.19
596	348861.52	2319819.91
597	348858.11	2319809.33
598	348857.31	2319806.45
599	348856.17	2319802.31
600	348853.14	2319789.28
601	348845.81	2319792.08
602	348817.39	2319756.56
603	348786.56	2319716.37
604	348784.54	2319714.61



605	348692.25	2319634.09
606	348650.86	2319646.53
607	348613.52	2319657.74
608	348600.43	2319661.67
609	348592.74	2319663.98
610	348532.21	2319678.76
611	348487.04	2319689.39
612	348462.00	2319697.17
613	348401.94	2319716.80
614	348323.76	2319753.75
615	348224.56	2319804.75
616	348137.79	2319848.99
617	348112.84	2319863.65
618	348125.41	2319884.77
619	348128.44	2319889.86
620	348080.78	2319918.84
621	348076.62	2319912.14
622	348064.67	2319892.89
623	348040.72	2319907.89
624	347999.61	2319935.80
625	347884.00	2320014.28
626	347759.53	2320109.80
627	347711.41	2320149.64
628	347642.97	2320209.32
629	347636.03	2320215.59
630	347626.81	2320224.15
631	347579.63	2320267.98
632	347518.92	2320327.53
633	347496.35	2320351.03
634	347455.02	2320394.06
635	347397.44	2320457.73
636	347335.04	2320531.11
637	347259.48	2320626.89
638	347215.84	2320686.10
639	347213.49	2320689.38
640	347156.67	2320771.63
641	347208.04	2320805.86
642	347235.72	2320824.31
643	347200.61	2320878.30
644	347189.16	2320896.50
645	347182.57	2320907.11
646	347173.98	2320921.10
647	347157.73	2320911.18
648	347122.43	2320889.64
649	347092.89	2320871.61
650	347052.83	2320939.24
651	346998.73	2321037.66
652	346938.78	2321158.34
653	346871.67	2321301.46
654	346800.14	2321454.02
655	346730.55	2321602.44

656	346673.84	2321732.22
657	346657.61	2321766.84
658	346610.57	2321870.16
659	346582.54	2321935.82
660	346555.46	2322006.27
661	346544.16	2322059.86
662	346542.98	2322107.41
663	346551.01	2322158.13
664	346566.36	2322204.14
665	346587.34	2322254.42
666	346616.11	2322322.19
667	346637.33	2322369.47
668	346660.70	2322407.67
669	346685.67	2322435.60
670	346713.29	2322457.81
671	346727.70	2322466.88
672	346775.08	2322483.93
673	346792.12	2322489.97
674	346939.99	2322542.40
675	346961.70	2322549.08
676	346960.67	2322551.51
677	346962.52	2322552.29
678	346963.62	2322549.67
679	347162.34	2322610.83
680	347204.55	2322629.38
681	347189.56	2322661.24
682	347175.72	2322690.66
683	347171.66	2322699.28
684	347167.91	2322707.26
685	347045.18	2322658.10
686	347044.65	2322657.89
687	346946.54	2322618.72
688	346907.91	2322605.03
689	346854.27	2322586.01
690	346813.94	2322572.69
691	346786.29	2322564.13
692	346758.81	2322556.25
693	346738.30	2322551.79
694	346714.94	2322549.13
695	346713.73	2322549.15
696	346697.80	2322549.38
697	346679.92	2322552.03
698	346659.18	2322558.14
699	346630.48	2322569.61
700	346275.92	2322719.05
701	346258.10	2322726.71
702	346239.77	2322735.65
703	346221.93	2322746.99
704	346206.36	2322760.88
705	346187.10	2322785.50
706	346154.57	2322844.85

707	346091.09	2322973.79
708	346027.69	2323101.49
709	345969.31	2323226.01
710	345906.02	2323361.00
711	345901.28	2323371.10
712	345771.04	2323648.88
713	345738.34	2323718.15
714	345709.63	2323778.25
715	345627.79	2323945.87
716	345569.14	2324062.87
717	345513.03	2324172.47
718	345468.14	2324258.58
719	345439.83	2324312.22
720	345493.71	2324340.81
721	345484.25	2324358.62
722	345442.87	2324435.82
723	345434.30	2324451.69
724	345380.65	2324422.65
725	345279.18	2324603.96
726	345273.68	2324613.78
727	345251.71	2324652.35
728	345240.59	2324675.59
729	345146.03	2324840.13
730	345016.00	2325062.58
731	344941.37	2325190.26
732	344904.24	2325261.22
733	344847.25	2325358.72
734	344841.39	2325368.77
735	344769.86	2325492.54
736	344751.65	2325524.06
737	344729.36	2325562.63
738	344576.22	2325815.00
739	344519.67	2325915.33
740	344517.01	2325920.05
741	344459.93	2326021.31
742	344621.49	2326094.92
743	344625.44	2326096.72
744	344627.10	2326100.73
745	344630.43	2326102.20
746	344634.37	2326103.94
747	344651.88	2326111.61
748	344675.51	2326086.28
749	344708.18	2326117.68
750	344696.01	2326130.97
751	344702.97	2326134.02
752	344700.17	2326140.44
753	344720.39	2326149.23
754	344749.57	2326161.93
755	344755.86	2326164.62
756	344759.34	2326156.05
757	344763.33	2326157.64

758	344759.74	2326166.35
759	344766.42	2326169.26
760	344762.57	2326178.06
761	344761.37	2326180.81
762	344759.45	2326185.21
763	344757.53	2326189.60
764	344752.00	2326202.26
765	344721.55	2326189.01
766	344718.00	2326197.19
767	344703.61	2326230.27
768	344600.09	2326185.00
769	344584.81	2326178.23
770	344551.20	2326163.37
771	344564.76	2326132.81
772	344516.20	2326111.34
773	344442.35	2326078.86
774	344357.43	2326228.70
775	344277.76	2326372.16
776	344257.57	2326408.52
777	344254.34	2326417.55
778	344249.49	2326431.11
779	344227.61	2326492.27
780	344223.44	2326503.18
781	344213.28	2326530.09
782	344195.17	2326580.50
783	344187.20	2326602.69
784	344167.57	2326661.84
785	344144.07	2326740.18
786	344140.01	2326753.73
787	344121.42	2326817.67
788	344103.73	2326876.55
789	344087.17	2326949.98
790	344073.14	2327020.23
791	344065.85	2327060.72
792	344070.77	2327061.57
793	344054.25	2327168.76
794	344043.87	2327254.92
795	344038.36	2327312.32
796	344058.82	2327342.19
797	344159.48	2327347.71
798	344151.41	2327494.89
799	344034.49	2327488.48
800	344023.17	2327500.00
801	344022.81	2327534.52
802	344069.87	2327535.00
803	344069.83	2327539.00
804	344022.77	2327538.52
805	344022.43	2327571.30
806	344022.55	2327650.03
807	344025.10	2327650.03
808	344025.11	2327698.78

809	344032.82	2327781.14
810	344032.26	2327846.97
811	344031.99	2327879.16
812	344031.80	2327901.27
813	344027.68	2327961.44
814	344023.13	2328025.94
815	344023.14	2328034.00
816	344023.30	2328193.44
817	344023.43	2328232.59
818	344023.46	2328254.70
819	344023.66	2328373.19
820	344023.81	2328468.56
821	344023.83	2328481.39
822	344024.02	2328600.50
823	344024.13	2328675.39
824	344028.68	2328675.38
825	344028.77	2328721.72
826	344030.91	2328740.48
827	344031.05	2328820.85
828	344031.16	2328878.68
829	344031.36	2328986.70
830	344031.41	2329001.55
831	344031.41	2329016.40
832	344031.46	2329040.58
833	344027.43	2329092.15
834	344025.07	2329092.16
835	344024.37	2329115.48
836	344021.86	2329199.26
837	344020.40	2329248.22
838	344025.76	2329245.27
839	344025.85	2329256.22
840	344017.38	2329260.24
841	344011.48	2329378.05
842	344003.71	2329482.04
843	343997.21	2329569.15
844	343988.35	2329662.28
845	343983.49	2329742.51
846	343971.04	2329851.82
847	343969.19	2329868.00
848	343980.60	2329898.09
849	343981.63	2329900.80
850	344033.27	2330037.02
851	344052.00	2330086.42
852	344048.71	2330115.29
853	344040.67	2330185.93
854	344047.13	2330198.48
855	344045.49	2330202.18
856	344063.14	2330215.65
857	344091.47	2330232.64
858	344125.78	2330247.08
859	344154.42	2330254.79

860	344181.20	2330258.79
861	344204.56	2330259.87
862	344228.44	2330258.69
863	344249.19	2330255.77
864	344269.55	2330251.12
865	344272.04	2330250.43
866	344285.42	2330246.21
867	344295.09	2330242.63
868	344304.51	2330238.79
869	344363.00	2330204.09
870	344365.40	2330206.84
871	344458.32	2330153.33
872	344539.88	2330109.93
873	344593.95	2330078.28
874	344595.12	2330080.26
875	344598.69	2330086.37
876	344608.23	2330102.66
877	344618.13	2330119.57
878	344623.00	2330127.90
879	344366.62	2330277.99
880	344362.57	2330287.40
881	344352.99	2330292.97
882	344346.73	2330296.61
883	344336.38	2330295.69
884	344264.56	2330337.74
885	344244.94	2330350.55
886	344208.09	2330374.45
887	344197.41	2330381.40
888	344118.99	2330427.31
889	344078.61	2330450.88
890	344084.42	2330460.49
891	344069.83	2330469.21
892	344063.95	2330460.71
893	343980.56	2330520.22
894	343969.92	2330527.81
895	343953.35	2330539.63
896	343900.75	2330570.42
897	343876.55	2330648.10
898	343875.93	2330652.60
899	343869.86	2330696.44
900	343866.53	2330720.46
901	343851.36	2330773.21
902	343833.75	2330808.88
903	343820.52	2330827.96
904	343799.08	2330850.81
905	343763.55	2330876.14
906	343724.33	2330892.37
907	343697.02	2330898.11
908	343669.12	2330900.29
909	343630.15	2330898.47
910	343584.99	2330891.51

911	343537.61	2330882.16
912	343497.31	2330875.85
913	343478.72	2330874.93
914	343460.13	2330874.00
915	343439.28	2330875.97
916	343415.76	2330878.20
917	343361.34	2330891.73
918	343275.64	2330928.20
919	343078.99	2331036.78
920	342994.79	2331083.27
921	342994.07	2331082.06
922	342980.35	2331058.78
923	342968.70	2331039.03
1	342965.58	2331033.74

<b>Перечень координат характерных точек существующих красных линий</b>				
Объект: «Строительство и реконструкция автомобильной дороги М-8 «Холмогоры» - от Москвы через Ярославль, Вологду до Архангельска. Строительство автомобильной дороги М-8 «Холмогоры» Москва – Ярославль – Вологда – Архангельск на участке км 448+000 – км 468+400, Вологодская область»				
Система координат - МСК-35				
Номер точки	Координаты		Длина линии (м)	Угол поворота
	Х	У		
1	342968.70	2331039.03	6.14	0°0.0'
2	342965.58	2331033.74	57.89	89°59.3'
3	343015.45	2331004.34	129.70	179°59.8'
4	343127.18	2330938.48	159.20	181°21.2'
5	343262.38	2330854.42	180.02	178°52.9'
6	343417.09	2330762.37	7.19	180°3.7'
7	343433.47	2330752.60	99.10	180°51.0'
8	343517.82	2330700.58	70.53	184°18.6'
9	343574.90	2330659.15	62.53	184°50.3'
10	343622.23	2330618.28	80.15	185°17.8'
11	343677.80	2330560.52	81.46	186°0.0'
12	343727.83	2330496.24	79.00	185°57.0'
13	343769.63	2330429.20	4.13	185°11.6'
14	343771.49	2330425.51	209.01	190°26.4'
15	343830.19	2330224.91	210.90	191°28.8'
16	343847.95	2330014.76	24.90	268°19.7'
17	343823.21	2330011.94	42.82	90°0.0'
18	343828.06	2329969.40	0.00	0°0.0'
Номер точки	Координаты		Длина линии (м)	Угол поворота
	Х	У		
19	344061.69	2330462.33	99.67	0°0.0'
20	343980.56	2330520.22	7.13	179°59.5'
21	343969.92	2330527.81	20.35	180°0.0'
22	343953.35	2330539.63	60.95	174°50.5'
23	343900.75	2330570.42	81.36	222°21.2'
24	343876.55	2330648.10	4.54	189°27.5'
25	343875.93	2330652.60	44.26	179°57.7'
26	343869.86	2330696.44	24.25	179°59.4'
27	343866.53	2330720.46	54.89	171°51.0'
28	343851.36	2330773.21	39.78	169°46.1'
29	343833.75	2330808.88	23.22	171°32.3'
30	343820.52	2330827.96	31.33	171°33.6'
31	343799.08	2330850.81	43.63	168°39.7'
32	343763.55	2330876.14	42.45	166°59.7'
33	343724.33	2330892.37	27.91	169°23.3'
34	343697.02	2330898.11	27.99	172°35.9'
35	343669.12	2330900.29	39.01	172°51.5'
36	343630.15	2330898.47	45.69	173°54.8'
37	343584.99	2330891.51	48.29	177°35.9'
38	343537.61	2330882.16	40.79	182°15.9'
39	343497.31	2330875.85	18.61	186°4.0'
40	343478.72	2330874.93	18.61	179°58.2'
41	343460.13	2330874.00	20.94	188°15.7'



42	343439.28	2330875.97	23.63	180°1.1'
43	343415.76	2330878.20	56.08	188°32.7'
44	343361.34	2330891.73	93.14	189°5.4'
45	343275.64	2330928.20	224.63	185°51.2'
46	343078.99	2331036.78	96.18	180°0.0'
47	342994.79	2331083.27	1.41	91°51.0'
48	342994.07	2331082.06	0.00	0°0.0'
Номер точки	Координаты		Длина линии (м)	Угол поворота
	X	Y		
49	343830.16	2329951.00	27881	0°0.0'
50	343830.81	2329945.28	147.78	179°59.2'
51	343847.53	2329798.45	0.00	0°0.0'
Номер точки	Координаты		Длина линии (м)	Угол поворота
	X	Y		
52	344618.13	2330119.57	9.65	0°0.0'
53	344623.00	2330127.90	297.08	90°2.0'
54	344366.62	2330277.99	10.24	216°22.1'
55	344362.57	2330287.40	8.11	143°27.7'
56	344352.99	2330292.97	7.24	180°0.1'
57	344346.73	2330296.61	10.39	144°44.6'
58	344336.38	2330295.69	83.22	215°25.7'
59	344264.56	2330337.74	23.43	182°47.5'
60	344244.94	2330350.55	43.92	179°49.5'
61	344208.09	2330374.45	12.74	180°5.3'
62	344197.41	2330381.40	90.87	177°17.5'
63	344118.99	2330427.31	44.38	179°58.8'
64	344080.68	2330449.72	0.00	0°0.0'
Номер точки	Координаты		Длина линии (м)	Угол поворота
	X	Y		
65	344593.15	2326181.88	10.09	0°0.0'
66	344584.81	2326178.23	36.75	179°47.1'
67	344551.20	2326163.37	33.43	89°55.4'
68	344564.76	2326132.81	53.09	270°4.6'
69	344516.20	2326111.34	80.68	180°6.7'
70	344442.35	2326078.86	172.23	264°12.0'
71	344357.43	2326228.70	164.10	180°29.8'
72	344277.76	2326372.16	41.59	180°0.2'
73	344257.57	2326408.52	9.59	189°21.6'
74	344254.34	2326417.55	14.40	180°0.1'
75	344249.49	2326431.11	64.96	179°59.8'
76	344227.61	2326492.27	11.68	178°46.0'
77	344223.44	2326503.18	28.76	180°14.0'
78	344213.28	2326530.09	53.56	180°55.4'
79	344195.17	2326580.50	23.58	180°0.3'
80	344187.20	2326602.69	62.32	181°23.8'
81	344167.57	2326661.84	81.79	181°39.7'
82	344144.07	2326740.18	14.15	180°1.1'
83	344140.01	2326753.73	66.59	180°28.1'
84	344121.42	2326817.67	61.48	179°29.3'
85	344103.73	2326876.55	75.27	184°0.8'
86	344087.17	2326949.98	71.64	181°24.9'
87	344073.14	2327020.23	41.14	181°5.3'
88	344065.85	2327060.72	4.99	270°24.3'

89	344070.77	2327061.57	108.46	91°2.4'
90	344054.25	2327168.76	86.78	181°53.5'
91	344043.87	2327254.92	57.66	181°23.2'
92	344038.36	2327312.32	36.21	219°53.6'
93	344058.82	2327342.19	100.81	232°27.1'
94	344159.48	2327347.71	147.40	90°0.0'
95	344151.41	2327494.89	117.10	90°0.0'
96	344034.49	2327488.48	16.15	228°38.4'
97	344023.17	2327500.00	34.52	223°54.0'
98	344022.81	2327534.52	47.06	270°0.8'
99	344069.87	2327535.00	4.00	90°0.7'
100	344069.83	2327539.00	47.06	89°59.3'
101	344022.77	2327538.52	32.78	269°59.4'
102	344022.43	2327571.30	78.73	180°40.9'
103	344022.55	2327650.03	2.55	90°5.2'
104	344025.10	2327650.03	48.75	90°0.7'
105	344025.11	2327698.78	82.72	185°20.2'
106	344032.82	2327781.14	65.83	174°9.9'
107	344032.26	2327846.97	32.19	180°0.4'
108	344031.99	2327879.16	11.22	179°59.3'
109	344031.80	2327901.27	60.31	176°34.5'
110	344027.68	2327961.44	64.66	179°53.0'
111	344023.13	2328025.94	6.08	184°6.4'
112	344023.14	2328034.00	159.44	179°59.2'
113	344023.30	2328193.44	39.15	180°8.0'
114	344023.43	2328232.59	11.22	179°53.2'
115	344023.46	2328254.70	118.49	180°1.1'
116	344023.66	2328373.19	95.37	179°59.6'
117	344023.81	2328468.56	12.83	180°0.0'
118	344023.83	2328481.39	119.11	180°0.1'
119	344024.02	2328600.50	74.89	179°59.6'
120	344024.13	2328675.39	4.55	89°57.5'
121	344028.68	2328675.38	46.34	89°59.1'
122	344028.77	2328721.72	18.88	186°23.8'
123	344030.91	2328740.48	80.37	173°35.5'
124	344031.05	2328820.85	57.83	180°0.6'
125	344031.16	2328878.68	108.02	179°59.8'
126	344031.36	2328986.70	14.85	180°5.2'
127	344031.41	2329001.55	14.85	179°48.4'
128	344031.41	2329016.40	24.18	180°7.1'
129	344031.46	2329040.58	51.73	175°24.8'
130	344027.43	2329092.15	11.36	94°42.7'
131	344025.07	2329092.16	23.33	268°2.3'
132	344024.37	2329115.48	83.82	180°0.2'
133	344021.86	2329199.26	48.98	180°0.5'
134	344020.40	2329248.22	12.06	59°27.9'
135	344025.76	2329245.27	10.95	61°38.6'
136	344025.85	2329256.22	9.38	114°55.1'
137	344017.38	2329260.24	117.96	241°44.6'
138	344011.48	2329378.05	104.28	178°35.6'
139	344003.71	2329482.04	87.35	180°0.3'
140	343997.21	2329569.15	93.55	178°50.0'
141	343988.35	2329662.28	80.38	181°58.1'

142	343983.49	2329742.51	110.02	176°58.1'
143	343971.04	2329851.82	16.29	179°58.5'
144	343969.19	2329868.00	32.18	207°17.4'
145	343980.60	2329898.09	2.90	180°2.6'
146	343981.63	2329900.80	145.68	179°57.1'
147	344033.27	2330037.02	52.83	180°0.2'
148	344052.00	2330086.42	6.29	152°44.1'
149	344048.71	2330115.29	71.10	180°0.5'
150	344040.67	2330185.93	12.14	213°43.8'
151	344047.13	2330198.48	5.04	128°51.5'
152	344045.49	2330202.18	22.20	256°33.3'
153	344063.14	2330215.65	33.03	186°23.9'
154	344091.47	2330232.64	37.22	188°7.6'
155	344125.78	2330247.08	29.66	187°45.5'
156	344154.42	2330254.79	8.27	186°34.3'
157	344181.20	2330258.79	23.38	185°50.9'
158	344204.56	2330259.87	23.91	174°31.4'
159	344228.44	2330258.69	20.95	185°10.9'
160	344249.19	2330255.77	20.88	184°51.3'
161	344269.55	2330251.12	2.58	182°37.4'
162	344272.04	2330250.43	3.14	182°1.0'
163	344285.42	2330246.21	10.31	182°48.6'
164	344295.09	2330242.63	10.17	181°51.8'
165	344304.51	2330238.79	68.01	188°30.1'
166	344363.00	2330204.09	3.65	100°26.0'
167	344365.40	2330206.84	107.23	101°10.5'
168	344458.32	2330153.33	92.39	178°5.0'
169	344539.88	2330109.93	62.65	182°19.5'
170	344593.95	2330078.28	2.30	90°14.2'
171	344595.12	2330080.26	8.07	179°43.1'
172	344598.69	2330086.37	0.00	0°0.0'
Номер точки	Координаты		Длина линии (м)	Угол поворота
	X	Y		
173	343870.62	2329793.35	32.64	0°0.0'
174	343903.06	2329796.96	12.11	89°47.5'
175	343904.25	2329785.90	170.41	179°58.8'
176	343922.54	2329616.47	134.10	181°38.4'
177	343933.11	2329482.79	102.85	179°59.9'
178	343941.22	2329380.26	89.15	181°47.0'
179	343945.48	2329291.21	7.46	300°53.0'
180	343938.90	2329294.73	10.78	62°23.2'
181	343938.80	2329283.95	7.94	114°38.8'
182	343945.99	2329280.57	62.37	242°5.0'
183	343948.97	2329218.27	19.82	182°37.4'
184	343949.01	2329198.45	255.97	179°59.8'
185	343949.54	2328942.48	2.34	270°7.1'
186	343947.20	2328942.48	35.26	90°14.6'
187	343947.05	2328907.22	21.27	180°0.0'
188	343946.96	2328885.95	62.49	179°59.8'
189	343946.70	2328823.46	99.85	180°0.5'
190	343946.27	2328723.61	27.64	180°0.1'
191	343946.15	2328695.97	1.08	88°57.9'
192	343954.16	2328696.08	56.26	89°8.0'

193	343954.08	2328639.82	19.52	180°0.4'
194	343954.05	2328620.30	39.87	180°0.8'
195	343953.98	2328580.43	69.83	179°58.9'
196	343953.88	2328510.60	6.36	157°40.0'
197	343956.29	2328504.71	45.50	202°9.1'
198	343956.37	2328459.21	92.13	180°12.4'
199	343956.20	2328367.08	2.56	264°31.1'
200	343953.65	2328366.84	238.59	95°24.8'
201	343953.50	2328128.25	17.40	180°5.7'
202	343953.46	2328110.85	94.49	174°52.7'
203	343961.68	2328016.72	32.01	189°14.2'
204	343959.31	2327984.80	34.91	181°11.7'
205	343956.00	2327950.05	69.41	177°30.0'
206	343952.44	2327880.73	4.53	267°11.2'
207	343947.91	2327880.74	26.75	89°58.8'
208	343947.86	2327853.99	211.01	179°58.8'
209	343947.54	2327642.98	16.89	209°39.0'
210	343939.16	2327628.31	116.37	239°59.3'
211	343822.79	2327627.75	150.00	89°59.8'
212	343823.52	2327477.75	103.32	90°0.1'
213	343926.84	2327478.25	35.53	119°59.4'
214	343944.75	2327447.56	114.00	206°57.2'
215	343951.34	2327333.75	133.18	177°41.0'
216	343964.41	2327201.21	109.31	177°43.4'
217	343979.45	2327092.94	46.47	178°32.0'
218	343987.02	2327047.09	6.58	89°34.1'
219	343993.50	2327048.21	46.29	92°27.3'
220	344003.33	2327002.98	72.19	179°28.8'
221	344019.30	2326932.58	120.41	179°36.2'
222	344046.75	2326815.34	71.62	180°5.3'
223	344062.97	2326745.58	16.18	180°22.6'
224	344066.53	2326729.80	8.22	179°59.7'
225	344068.34	2326721.78	93.41	175°44.6'
226	344095.61	2326632.44	61.86	178°13.2'
227	344115.50	2326573.86	5.31	180°0.2'
228	344125.48	2326544.46	51.61	178°33.2'
229	344143.30	2326496.02	9.76	180°0.0'
230	344146.67	2326486.86	50.17	178°39.6'
231	344165.09	2326440.19	29.82	180°1.0'
232	344176.03	2326412.45	110.94	182°35.9'
233	344212.01	2326307.51	9.74	275°24.0'
234	344203.03	2326305.35	4.43	89°56.0'
235	344205.01	2326297.16	2.57	269°36.5'
236	344202.52	2326296.54	32.81	180°7.2'
237	344170.67	2326288.68	4.00	89°58.0'
238	344171.63	2326284.80	35.36	90°0.4'
239	344205.96	2326293.29	0.57	89°24.5'
240	344206.09	2326292.74	5.08	182°25.3'
241	344207.61	2326284.83	9.51	87°0.1'
242	344216.84	2326287.11	105.33	101°41.2'
243	344262.29	2326192.09	15.41	179°57.7'
244	344268.95	2326178.19	69.62	180°2.4'
245	344298.99	2326115.38	85.98	239°42.9'

246	344250.72	2326044.23	41.38	120°26.7'
247	344268.47	2326006.85	59.43	266°12.8'
248	344216.59	2325977.87	3.18	180°2.7'
249	344213.81	2325976.32	16.22	179°57.2'
250	344199.65	2325968.41	1.66	180°0.0'
251	344198.20	2325967.60	14.49	141°47.4'
252	344192.63	2325954.22	89.06	223°39.2'
253	344111.11	2325918.36	12.78	89°32.7'
254	344116.35	2325906.70	0.00	0°0.0'
Номер точки	Координаты		Длина линии (м)	Угол поворота
	X	Y		
255	344757.53	2326189.60	13.82	0°0.0'
256	344752.00	2326202.26	33.21	90°4.8'
257	344721.55	2326189.01	33817	270°3.3'
258	344718.00	2326197.19	36.07	179°57.0'
259	344703.61	2326230.27	112.07	89°53.4'
260	344600.93	2326185.37	0.00	0°0.0'
Номер точки	Координаты		Длина линии (м)	Угол поворота
	X	Y		
261	345449.53	2324423.40	9.14	0°0.0'
262	345442.87	2324435.82	4.18	179°50.0'
263	345434.30	2324451.69	61.01	89°56.6'
264	345380.65	2324422.65	207.77	269°11.6'
265	345279.18	2324603.96	11.26	179°58.9'
266	345273.68	2324613.78	44.39	179°35.2'
267	345251.71	2324652.35	25.76	184°5.8'
268	345240.59	2324675.59	189.78	175°41.1'
269	345146.03	2324840.13	257.67	179°34.7'
270	345016.00	2325062.58	147.89	180°0.1'
271	344941.37	2325190.26	80.09	182°41.1'
272	344904.24	2325261.22	112.93	177°18.8'
273	344847.25	2325358.72	11.63	180°3.7'
274	344841.39	2325368.77	142.95	180°13.3'
275	344769.86	2325492.54	36.40	180°0.5'
276	344751.65	2325524.06	44.55	179°59.5'
277	344729.36	2325562.63	295.20	178°46.5'
278	344576.22	2325815.00	115.17	181°50.5'
279	344519.67	2325915.33	5.42	180°0.2'
280	344517.01	2325920.05	116.24	179°59.6'
281	344459.93	2326021.31	177.54	274°54.9'
282	344621.49	2326094.92	4.34	179°59.8'
283	344625.44	2326096.72	4.34	136°59.2'
284	344627.10	2326100.73	3.64	223°41.6'
285	344630.43	2326102.20	4.31	179°59.5'
286	344634.37	2326103.94	12.19	180°10.3'
287	344651.88	2326111.61	34.64	109°21.4'
288	344675.51	2326086.28	45.31	89°8.8'
289	344708.18	2326117.68	2.18	91°23.0'
290	344696.01	2326130.97	7.60	288°49.0'
291	344702.97	2326134.02	7.00	90°6.0'
292	344700.17	2326140.44	5.22	270°4.1'
293	344720.39	2326149.23	31.82	179°58.5'
294	344749.57	2326161.93	6.84	180°22.0'

295	344755.86	2326164.62	9.25	88°56.8'
296	344759.34	2326156.05	4.30	90°22.4'
297	344763.33	2326157.64	9.42	89°19.6'
298	344759.74	2326166.35	7.29	268°51.6'
299	344766.42	2326169.26	9.61	89°54.6'
300	344762.57	2326178.06	3.00	180°3.3'
301	344761.37	2326180.81	0.00	0°0.0'
Номер точки	Координаты		Длина линии (м)	Угол поворота
	X	Y		
302	344120.30	2325897.94	13.61	0°0.0'
303	344125.88	2325885.53	63.44	90°27.7'
304	344183.95	2325911.08	11.29	180°0.6'
305	344210.60	2325922.80	6.06	137°4.7'
306	344216.32	2325920.81	8.61	180°4.4'
307	344224.45	2325917.97	54.27	137°23.5'
308	344274.27	2325939.48	23.70	180°0.7'
309	344296.03	2325948.87	15.18	92°5.6'
310	344302.55	2325935.16	34.32	179°59.8'
311	344317.29	2325904.17	66.26	112°30.3'
312	344383.46	2325907.56	14.39	114°35.6'
313	344390.11	2325894.80	9.56	94°14.0'
314	344398.89	2325898.58	8.87	179°59.6'
315	344407.04	2325902.09	13.52	179°59.8'
316	344419.46	2325907.44	5.76	179°59.3'
317	344424.75	2325909.72	2.76	98°11.0'
318	344426.19	2325907.37	284.15	180°8.8'
319	344574.03	2325664.71	23.33	179°59.5'
320	344586.17	2325644.79	163.33	180°0.4'
321	344671.15	2325505.31	161.54	182°51.7'
322	344748.21	2325363.33	8.98	148°39.3'
323	344755.97	2325358.82	37.17	209°31.5'
324	344774.73	2325326.73	11.67	180°0.7'
325	344780.62	2325316.65	185.46	179°59.5'
326	344874.21	2325156.54	1.03	269°59.8'
327	344871.61	2325155.02	51.16	95°4.7'
328	344893.42	2325108.74	162.36	172°59.4'
329	344980.04	2324971.42	198.73	179°58.0'
330	345086.16	2324803.40	125.58	182°10.5'
331	345149.14	2324694.76	52.57	180°26.7'
332	345175.15	2324649.08	11.24	180°8.2'
333	345187.03	2324628.10	130.60	180°47.1'
334	345249.82	2324513.58	16.74	179°59.8'
335	345257.87	2324498.90	125.50	180°1.0'
336	345318.18	2324388.84	44.97	270°18.3'
337	345278.63	2324367.44	44.41	90°4.8'
338	345299.71	2324328.35	20.18	180°14.8'
339	345309.21	2324310.55	0.00	0°0.0'
Номер точки	Координаты		Длина линии (м)	Угол поворота
	X	Y		
340	345336.41	2324259.58	12.91	0°0.0'
341	345342.48	2324248.19	46.00	90°8.8'
342	345383.13	2324269.72	2.03	89°55.8'
343	345384.54	2324267.05	257.76	180°26.3'

344	345503.16	2324038.21	110.71	180°55.0'
345	345552.53	2323939.12	209.70	180°17.6'
346	345645.08	2323750.95	145.88	180°47.3'
347	345707.66	2323619.17	102.57	180°17.0'
348	345751.20	2323526.30	170.52	179°59.9'
349	345823.59	2323371.91	11.00	180°0.0'
350	345828.26	2323361.95	319.21	180°0.0'
351	345963.77	2323072.93	80.09	182°41.0'
352	345994.34	2322998.90	145.59	177°19.2'
353	346056.14	2322867.08	36.11	181°2.7'
354	346070.87	2322834.11	42.33	181°28.2'
355	346087.14	2322795.03	35.80	180°22.8'
356	346100.68	2322761.89	17.34	182°13.2'
357	346106.61	2322745.60	21.16	183°14.8'
358	346112.71	2322725.34	32.21	186°44.7'
359	346118.31	2322693.62	20.15	188°11.5'
360	346118.95	2322673.48	31.21	188°33.3'
361	346115.29	2322642.49	26.47	189°5.5'
362	346108.07	2322617.02	63.62	186°20.2'
363	346084.07	2322558.10	12.38	180°50.5'
364	346079.23	2322546.70	88.31	180°0.0'
365	346044.72	2322465.41	77.32	180°8.4'
366	346014.33	2322394.31	44.49	184°4.7'
367	345993.98	2322354.75	23.35	187°13.4'
368	345980.77	2322335.49	23.99	186°6.6'
369	345965.17	2322317.26	26.63	186°30.0'
370	345945.68	2322299.12	21.23	186°1.6'
371	345928.71	2322286.37	5.26	185°14.5'
372	345906.54	2322272.69	10.23	184°14.8'
373	345886.04	2322262.05	46.99	183°29.3'
374	345843.09	2322242.98	34.44	181°0.6'
375	345811.37	2322229.56	46.20	179°28.5'
376	345768.99	2322211.17	51.35	179°17.0'
377	345722.14	2322190.14	40.20	178°17.5'
378	345685.97	2322172.59	45.96	180°25.0'
379	345644.48	2322152.83	63.83	181°18.7'
380	345586.24	2322126.71	31.32	178°59.4'
381	345557.89	2322113.39	50.67	180°5.0'
382	345512.00	2322091.91	51.13	179°44.2'
383	345465.79	2322070.02	11.11	89°58.9'
384	345470.55	2322059.98	0.00	0°0.0'
Номер точки	Координаты		Длина линии (м)	Угол поворота
	X	Y		
385	347175.72	2322690.66	9.53	0°0.0'
386	347171.66	2322699.28	8.82	180°3.0'
387	347167.91	2322707.26	132.21	93°20.5'
388	347045.18	2322658.10	0.57	180°12.8'
389	347044.65	2322657.89	105.64	179°51.0'
390	346946.54	2322618.72	40.98	182°15.0'
391	346907.91	2322605.03	56.91	179°59.4'
392	346854.27	2322586.01	42.47	181°14.8'
393	346813.94	2322572.69	28.94	181°4.5'
394	346786.29	2322564.13	28.59	181°12.1'

395	346758.81	2322556.25	20.99	183°44.0'
396	346738.30	2322551.79	23.51	185°46.3'
397	346714.94	2322549.13	1.21	187°26.6'
398	346713.73	2322549.15	15.93	179°52.8'
399	346697.80	2322549.38	8.18	187°36.2'
400	346679.92	2322552.03	21.62	187°59.1'
401	346659.18	2322558.14	30.91	185°22.2'
402	346630.48	2322569.61	384.77	181°4.2'
403	346275.92	2322719.05	19.40	180°24.4'
404	346258.10	2322726.71	20.39	182°44.3'
405	346239.77	2322735.65	21.14	186°26.5'
406	346221.93	2322746.99	20.87	189°17.6'
407	346206.36	2322760.88	31.26	190°13.7'
408	346187.10	2322785.50	67.68	189°18.5'
409	346154.57	2322844.85	143.72	182°31.0'
410	346091.09	2322973.79	142.57	179°48.5'
411	346027.69	2323101.49	137.53	181°17.1'
412	345969.31	2323226.01	149.09	180°0.0'
413	345906.02	2323361.00	11.16	179°58.7'
414	345901.28	2323371.10	306.80	180°1.3'
415	345771.04	2323648.88	76.60	179°51.0'
416	345738.34	2323718.15	66.61	179°44.2'
417	345709.63	2323778.25	186.53	179°30.6'
418	345627.79	2323945.87	130.88	179°24.0'
419	345569.14	2324062.87	123.13	179°30.8'
420	345513.03	2324172.47	97.11	179°34.6'
421	345468.14	2324258.58	60.65	179°42.6'
422	345439.83	2324312.22	61.00	269°52.4'
423	345493.71	2324340.81	20.17	89°58.6'
424	345484.25	2324358.62	21.87	179°47.6'
425	345473.92	2324377.90	0.00	0°0.0'
Номер точки	Координаты		Длина линии (м)	Угол поворота
	X	Y		
426	345485.89	2322027.62	10.57	0°0.0'
427	345490.41	2322018.06	10.74	89°57.4'
428	345500.12	2322022.66	24.87	117°50.5'
429	345520.03	2322007.76	12.75	89°59.8'
430	345527.67	2322017.97	0.00	0°0.0'
Номер точки	Координаты		Длина линии (м)	Угол поворота
	X	Y		
431	345531.62	2322023.25	15.00	0°0.0'
432	345540.61	2322035.26	12.66	179°57.8'
433	345548.19	2322045.40	85.37	208°23.0'
434	345625.66	2322081.26	76.23	183°22.2'
435	345696.60	2322109.16	13.39	178°20.0'
436	345708.91	2322114.42	80.89	179°43.5'
437	345783.14	2322146.56	105.30	181°17.5'
438	345880.69	2322186.21	8.22	181°45.8'
439	345901.39	2322193.89	21.95	182°49.7'
440	345922.32	2322200.50	1.20	183°58.2'
441	345941.77	2322205.19	21.45	185°21.3'
442	345963.00	2322208.25	22.97	186°45.3'
443	345985.96	2322208.83	15.40	173°35.9'



444	346001.30	2322207.50	11.21	186°1.5'
445	346022.02	2322203.48	18.25	185°52.0'
446	346039.49	2322198.19	54.22	185°1.5'
447	346089.81	2322177.99	214.78	181°3.1'
448	346287.63	2322094.33	76.34	179°59.8'
449	346357.94	2322064.60	20.97	183°4.2'
450	346376.79	2322055.41	20.28	183°41.0'
451	346394.41	2322045.37	19.36	184°50.7'
452	346410.36	2322034.40	24.67	185°40.7'
453	346429.20	2322018.48	2.26	186°30.9'
454	346447.04	2321999.54	29.86	186°24.8'
455	346464.96	2321975.65	38.71	185°43.8'
456	346484.98	2321942.52	118.52	183°58.8'
457	346539.09	2321837.07	39.97	182°2.5'
458	346556.06	2321800.88	180.99	178°49.0'
459	346636.27	2321638.63	209.78	181°11.1'
460	346725.33	2321448.69	25.28	269°54.3'
461	346702.46	2321437.92	4.00	90°3.7'
462	346704.16	2321434.30	25.28	89°56.3'
463	346727.03	2321445.07	5.29	89°54.1'
464	346739.36	2321418.77	155.38	179°59.9'
465	346805.32	2321278.09	165.08	180°0.0'
466	346875.40	2321128.62	136.03	178°43.0'
467	346935.89	2321006.78	143.71	177°22.3'
468	347005.63	2320881.13	53.58	178°9.0'
469	347033.13	2320835.15	100.00	269°29.4'
470	346947.77	2320783.06	16.21	89°51.6'
471	346956.25	2320769.24	7.59	179°27.4'
472	346960.28	2320762.81	0.00	0°0.0'
Номер точки	Координаты		Длина линии (м)	Угол поворота
	X	Y		
473	347176.12	2320917.61	9.04	0°0.0'
474	347173.98	2320921.10	4.19	90°6.8'
475	347157.73	2320911.18	41.35	180°0.7'
476	347122.43	2320889.64	34.61	179°59.6'
477	347092.89	2320871.61	78.60	270°45.5'
478	347052.83	2320939.24	112.31	181°50.6'
479	346998.73	2321037.66	134.75	182°22.8'
480	346938.78	2321158.34	158.07	181°17.7'
481	346871.67	2321301.46	168.50	180°0.1'
482	346800.14	2321454.02	163.92	180°0.0'
483	346730.55	2321602.44	141.63	181°31.0'
484	346673.84	2321732.22	38.24	178°29.2'
485	346657.61	2321766.84	113.52	180°38.3'
486	346610.57	2321870.16	71.39	181°21.7'
487	346582.54	2321935.82	75.48	182°5.5'
488	346555.46	2322006.27	54.77	189°7.1'
489	346544.16	2322059.86	47.56	190°29.1'
490	346542.98	2322107.41	51.35	190°25.1'
491	346551.01	2322158.13	48.50	189°27.2'
492	346566.36	2322204.14	54.48	184°12.0'
493	346587.34	2322254.42	73.62	180°21.2'
494	346616.11	2322322.19	51.82	181°10.1'

495	346637.33	2322369.47	44.78	187°17.2'
496	346660.70	2322407.67	37.46	190°20.4'
497	346685.67	2322435.60	35.44	189°24.0'
498	346713.29	2322457.81	3.17	186°37.0'
499	346727.70	2322466.88	50.35	192°23.7'
500	346775.08	2322483.93	8.18	180°16.5'
501	346792.12	2322489.97	156.89	179°59.7'
502	346939.99	2322542.40	22.71	182°25.2'
503	346961.70	2322549.08	2.64	84°8.0'
504	346960.67	2322551.51	1.02	270°6.6'
505	346962.52	2322552.29	2.84	89°54.8'
506	346963.62	2322549.67	207.92	95°40.1'
507	347162.34	2322610.83	46.11	173°23.0'
508	347204.55	2322629.38	35.21	88°31.6'
509	347189.56	2322661.24	0.00	0°0.0'
Номер точки	Координаты		Длина линии (м)	Угол поворота
	X	Y		
510	348807.87	2319744.14	35.00	0°0.0'
511	348786.56	2319716.37	2.68	191°26.0'
512	348784.54	2319714.61	122.48	179°57.7'
513	348692.25	2319634.09	43.22	237°50.0'
514	348650.86	2319646.53	38.99	179°59.0'
515	348613.52	2319657.74	13.67	180°0.0'
516	348600.43	2319661.67	3.08	180°0.5'
517	348592.74	2319663.98	62.31	177°0.1'
518	348532.21	2319678.76	46.40	179°31.3'
519	348487.04	2319689.39	26.22	184°1.1'
520	348462.00	2319697.17	63.19	180°50.4'
521	348401.94	2319716.80	86.47	187°11.8'
522	348323.76	2319753.75	111.54	181°54.7'
523	348224.56	2319804.75	97.40	179°48.4'
524	348137.79	2319848.99	28.94	183°25.4'
525	348112.84	2319863.65	24.58	270°19.3'
526	348125.41	2319884.77	5.92	180°0.3'
527	348128.44	2319889.86	55.78	90°32.2'
528	348080.78	2319918.84	7.89	90°32.0'
529	348076.62	2319912.14	22.66	179°59.7'
530	348064.67	2319892.89	28.26	270°13.7'
531	348040.72	2319907.89	49.69	182°6.8'
532	347999.61	2319935.80	139.73	179°59.8'
533	347884.00	2320014.28	156.90	183°20.0'
534	347759.53	2320109.80	62.47	182°7.2'
535	347711.41	2320149.64	90.81	181°28.0'
536	347642.97	2320209.32	9.35	181°0.5'
537	347636.03	2320215.59	12.58	180°46.7'
538	347626.81	2320224.15	64.40	180°1.1'
539	347579.63	2320267.98	85.04	181°33.3'
540	347518.92	2320327.53	32.58	181°42.5'
541	347496.35	2320351.03	59.66	179°59.9'
542	347455.02	2320394.06	85.84	181°43.3'
543	347397.44	2320457.73	96.32	181°44.9'
544	347335.04	2320531.11	122.00	182°6.4'
545	347259.48	2320626.89	73.55	181°52.7'

546	347215.84	2320686.10	3.04	180°46.3'
547	347213.49	2320689.38	99.97	180°59.0'
548	347156.67	2320771.63	61.73	270°57.6'
549	347208.04	2320805.86	33.27	179°59.5'
550	347235.72	2320824.31	60.27	90°39.0'
551	347202.86	2320874.84	0.00	0°0.0'
Номер точки	Координаты		Длина линии (м)	Угол поворота
	X	Y		
552	346990.97	2320714.53	44.37	0°0.0'
553	347015.20	2320677.36	100.00	89°25.4'
554	347098.42	2320732.81	125.37	91°10.8'
555	347170.07	2320629.93	4.13	178°49.0'
556	347172.50	2320626.59	53.61	179°25.1'
557	347204.48	2320583.56	68.72	178°50.6'
558	347246.58	2320529.24	81.89	178°35.7'
559	347298.32	2320465.76	95.30	178°19.6'
560	347360.66	2320393.68	96.77	178°8.3'
561	347426.31	2320322.58	5.97	180°1.5'
562	347430.36	2320318.19	7.23	178°15.3'
563	347446.51	2320301.72	25.88	180°0.1'
564	347464.63	2320283.24	31.23	179°59.7'
565	347486.50	2320260.94	61.99	178°40.3'
566	347530.92	2320217.70	34.94	178°48.7'
567	347556.46	2320193.85	28.97	180°0.1'
568	347577.63	2320174.08	36.52	179°3.0'
569	347604.73	2320149.60	88.13	178°48.8'
570	347671.34	2320091.89	43.34	178°9.4'
571	347704.99	2320064.58	67.98	179°59.5'
572	347757.78	2320021.75	29.88	178°40.3'
573	347781.41	2320003.47	48.99	179°15.1'
574	347820.55	2319974.00	60.01	178°58.3'
575	347869.13	2319938.77	35.75	179°5.8'
576	347898.40	2319918.24	69.43	179°0.6'
577	347955.92	2319879.36	3.20	179°6.6'
578	347972.69	2319868.40	24.53	179°33.1'
579	347993.33	2319855.14	22.52	179°45.1'
580	348012.33	2319843.05	32.28	179°23.4'
581	348039.75	2319826.01	22.58	179°28.0'
582	348059.04	2319814.27	27.15	270°12.6'
583	348044.84	2319791.13	39.54	89°12.4'
584	348078.82	2319770.92	27.15	90°48.7'
585	348093.03	2319794.06	20.20	90°40.4'
586	348110.37	2319783.69	82.51	180°46.0'
587	348180.61	2319740.40	61.57	176°12.8'
588	348235.04	2319711.63	62.21	178°50.2'
589	348290.62	2319683.68	96.03	178°30.6'
590	348377.51	2319642.78	24.19	184°2.3'
591	348398.62	2319630.96	19.69	178°56.0'
592	348415.98	2319621.66	5.47	180°4.4'
593	348420.80	2319619.07	37.03	179°56.0'
594	348453.44	2319601.58	99.11	180°0.0'
595	348540.80	2319554.77	53.36	180°12.4'
596	348587.74	2319529.40	95.49	180°0.3'

597	348671.74	2319483.99	22.27	198°27.6'
598	348686.97	2319467.74	8.23	163°34.3'
599	348694.07	2319463.57	15.84	151°33.8'
600	348709.90	2319463.02	17.28	198°23.7'
601	348726.10	2319457.00	8.35	230°9.6'
602	348728.88	2319449.13	24.34	177°5.7'
603	348738.14	2319426.62	20.62	185°42.6'
604	348744.05	2319406.86	70.41	153°30.0'
605	348792.21	2319355.49	13.49	180°24.3'
606	348801.37	2319345.58	0.00	0°0.0'
Номер точки	Координаты		Длина линии (м)	Угол поворота
	X	Y		
607	348874.20	2319848.83	3.63	0°0.0'
608	348872.45	2319845.65	14.82	175°52.3'
609	348866.26	2319832.19	13.16	176°24.6'
610	348861.52	2319819.91	12.11	176°45.5'
611	348858.11	2319809.33	2.99	177°39.6'
612	348857.31	2319806.45	4.29	179°52.3'
613	348856.17	2319802.31	13.38	177°41.7'
614	348853.14	2319789.28	7.85	277°49.0'
615	348845.81	2319792.08	7.31	107°46.0'
616	348841.24	2319786.37	0.00	0°0.0'
Номер точки	Координаты		Длина линии (м)	Угол поворота
	X	Y		
617	348896.25	2319885.77	24.25	0°0.0'
618	348883.27	2319865.29	11.40	176°29.6'
619	348877.77	2319855.31	0.00	0°0.0'
Номер точки	Координаты		Длина линии (м)	Угол поворота
	X	Y		
620	348806.63	2319339.88	13.49	0°0.0'
621	348815.78	2319329.97	15.76	183°44.7'
622	348825.69	2319317.72	13.79	184°20.2'
623	348833.53	2319306.37	17.24	183°51.5'
624	348842.35	2319291.56	6.68	184°33.4'
625	348845.30	2319285.57	10.72	180°5.1'
626	348850.02	2319275.95	21.19	182°29.1'
627	348858.52	2319256.54	27.36	181°23.8'
628	348868.88	2319231.22	0.00	0°0.0'
Номер точки	Координаты		Длина линии (м)	Угол поворота
	X	Y		
629	348902.20	2319244.85	34.13	0°0.0'
630	348889.27	2319276.44	29.96	178°23.9'
631	348877.15	2319303.84	18.19	175°38.9'
632	348868.55	2319319.87	10.95	174°48.0'
633	348862.52	2319329.01	7.75	179°59.4'
634	348858.25	2319335.48	16.91	175°1.7'
635	348847.75	2319348.73	12.84	176°56.0'
636	348839.25	2319358.35	71.65	243°13.8'
637	348865.82	2319424.89	26.87	94°25.5'
638	348891.47	2319416.88	5.51	179°7.0'
639	348896.75	2319415.32	13.94	180°0.0'
640	348910.12	2319411.37	16.54	179°58.9'
641	348925.98	2319406.69	40.17	178°39.3'

642	348964.76	2319396.23	20.17	179°59.7'
643	348984.23	2319390.98	50.82	178°26.4'
644	349033.64	2319379.09	54.36	178°52.0'
645	349086.73	2319367.42	38.62	179°54.5'
646	349124.46	2319359.19	35.32	180°1.2'
647	349158.97	2319351.65	24.65	180°21.2'
648	349183.02	2319346.24	30.26	180°46.5'
649	349212.45	2319339.20	56.39	186°39.0'
650	349265.40	2319319.82	4.04	179°35.3'
651	349269.20	2319318.46	53.30	179°27.2'
652	349319.55	2319300.98	72.60	178°59.5'
653	349388.54	2319278.38	63.55	178°53.5'
654	349449.30	2319259.77	34.24	176°53.9'
655	349482.53	2319251.53	43.82	179°23.2'
656	349525.17	2319241.44	59.85	180°51.9'
657	349583.20	2319226.78	36.11	179°31.2'
658	349618.28	2319218.23	36.11	180°0.0'
659	349653.36	2319209.68	28.28	178°53.0'
660	349680.96	2319203.52	30.76	180°5.7'
661	349710.97	2319196.77	32.75	179°13.0'
662	349743.02	2319190.02	55.08	179°17.3'
663	349797.05	2319179.34	74.15	178°56.9'
664	349870.04	2319166.30	46.94	179°1.0'
665	349916.38	2319158.84	23.00	179°26.0'
666	349939.12	2319155.41	44.76	179°27.7'
667	349983.44	2319149.15	58.67	179°9.4'
668	350041.65	2319141.80	43.70	179°9.8'
669	350085.08	2319136.96	53.64	179°12.9'
670	350138.47	2319131.75	58.46	179°5.8'
671	350196.74	2319126.99	32.50	179°7.4'
672	350229.17	2319124.84	17.84	180°0.0'
673	350246.97	2319123.66	15.79	179°26.4'
674	350262.73	2319122.77	4.14	269°52.2'
675	350261.97	2319108.75	33.87	89°45.4'
676	350295.80	2319107.06	7.72	89°44.4'
677	350296.15	2319114.77	6.33	179°56.3'
678	350296.43	2319121.09	49.51	90°21.6'
679	350345.90	2319119.21	44.93	179°13.6'
680	350390.82	2319118.11	59.49	179°10.0'
681	350450.31	2319117.52	25.51	179°17.8'
682	350475.82	2319117.58	46.13	179°25.6'
683	350521.95	2319118.15	48.37	179°14.3'
684	350570.30	2319119.39	48.29	179°12.8'
685	350618.55	2319121.29	50.83	179°12.0'
686	350669.31	2319124.00	47.13	179°12.0'
687	350716.33	2319127.17	15.60	90°22.2'
688	350717.48	2319111.61	2.23	180°6.3'
689	350717.64	2319109.39	28.52	89°38.2'
690	350746.07	2319111.62	2.68	179°59.3'
691	350748.74	2319111.83	17.83	89°44.2'
692	350747.26	2319129.60	79.17	269°23.0'
693	350826.08	2319137.02	63.86	178°50.4'
694	350889.52	2319144.29	42.78	179°8.2'

695	350931.94	2319149.80	54.28	179°12.8'
696	350985.67	2319157.53	40.46	179°13.8'
697	351025.64	2319163.83	47.18	179°17.6'
698	351072.15	2319171.75	68.10	179°3.7'
699	351139.09	2319184.28	63.66	178°55.7'
700	351201.43	2319197.16	83.68	178°48.6'
701	351283.01	2319215.79	62.39	178°49.1'
702	351343.53	2319230.93	70.85	178°55.0'
703	351411.92	2319249.42	70.74	178°51.5'
704	351479.83	2319269.24	39.37	179°6.3'
705	351517.45	2319280.86	37.86	179°21.4'
706	351553.50	2319292.44	136.48	178°36.6'
707	351682.39	2319337.32	11.66	91°0.3'
708	351686.07	2319327.32	76.15	179°58.0'
709	351712.41	2319255.87	0.00	0°0.0'
Номер точки	Координаты		Длина линии (м)	Угол поворота
	X	Y		
710	351712.20	2319466.51	30.44	0°0.0'
711	351683.84	2319455.44	12.96	180°24.0'
712	351671.73	2319450.81	39.53	90°7.1'
713	351685.77	2319413.86	8.02	269°55.6'
714	351683.83	2319413.12	53.13	180°2.6'
715	351634.17	2319394.22	101.18	181°47.0'
716	351538.53	2319361.19	56.27	181°17.8'
717	351484.94	2319344.03	32.70	270°29.0'
718	351475.23	2319375.26	80.69	90°3.5'
719	351398.15	2319351.38	33.36	180°1.3'
720	351366.28	2319341.52	0.29	179°22.3'
721	351366.00	2319341.43	16.78	92°26.5'
722	351370.45	2319325.25	7.52	180°1.8'
723	351372.44	2319318.00	6.66	181°0.0'
724	351374.09	2319311.55	66.80	269°31.6'
725	351309.51	2319294.46	47.66	180°7.0'
726	351263.41	2319282.36	59.28	182°22.5'
727	351205.50	2319269.70	27.44	180°3.8'
728	351178.69	2319263.87	36.14	180°31.0'
729	351143.31	2319256.51	63.32	180°49.1'
730	351081.14	2319244.50	91.07	181°16.9'
731	350991.36	2319229.23	29.80	181°0.4'
732	350961.90	2319224.75	58.18	180°43.4'
733	350904.28	2319216.73	64.09	181°0.3'
734	350840.66	2319209.01	67.51	181°5.7'
735	350773.50	2319202.16	39.28	180°52.3'
736	350734.37	2319198.77	28.99	180°34.8'
737	350705.46	2319196.56	99.34	181°3.2'
738	350606.29	2319190.81	67.45	181°22.9'
739	350538.88	2319188.53	68.02	181°25.4'
740	350470.86	2319187.92	38.21	180°0.2'
741	350432.65	2319187.58	33.40	181°10.7'
742	350399.25	2319187.97	18.72	180°24.1'
743	350380.53	2319188.32	66.68	180°43.0'
744	350313.88	2319190.40	31.52	180°48.8'
745	350282.39	2319191.83	62.69	180°47.0'

746	350219.81	2319195.53	68.10	181°4.3'
747	350151.92	2319200.82	55.22	181°1.9'
748	350096.95	2319206.10	6.62	180°30.0'
749	350090.37	2319206.79	5.97	180°4.1'
750	350084.43	2319207.42	32.66	180°21.7'
751	350051.97	2319211.07	16.49	180°24.7'
752	350035.60	2319213.03	90.12	180°52.5'
753	349946.29	2319225.11	97.02	181°32.6'
754	349850.53	2319240.70	81.48	181°29.0'
755	349770.47	2319255.87	9.87	182°20.1'
756	349760.86	2319258.10	69.41	179°59.0'
757	349693.24	2319273.77	135.13	181°47.3'
758	349562.61	2319308.37	143.04	181°17.7'
759	349425.20	2319348.11	137.91	182°19.3'
760	349294.38	2319391.76	101.54	182°10.5'
761	349199.35	2319427.53	123.53	185°28.2'
762	349088.41	2319481.87	10.33	179°58.4'
763	349079.13	2319486.41	102.75	178°54.3'
764	348985.99	2319529.79	22.96	177°50.3'
765	348964.83	2319538.69	17.81	179°58.9'
766	348948.41	2319545.59	10.74	180°0.0'
767	348938.51	2319549.75	21.67	222°15.8'
768	348929.37	2319569.40	127.77	179°59.6'
769	348875.47	2319685.24	56.84	212°2.2'
770	348882.48	2319741.65	45.19	182°26.6'
771	348889.96	2319786.22	33.95	188°26.3'
772	348900.43	2319818.51	33.76	189°0.1'
773	348915.74	2319848.60	20.22	184°52.6'
774	348926.41	2319865.78	0.00	0°0.0'
Номер точки	Координаты		Длина линии (м)	Угол поворота
	X	Y		
775	351747.91	2319260.57	19.54	0°0.0'
776	351766.19	2319267.48	2.74	179°33.9'
777	351768.75	2319268.47	95.01	89°55.7'
778	351734.37	2319357.04	23.32	271°56.0'
779	351756.38	2319364.74	39.68	180°2.0'
780	351793.84	2319377.82	22.71	179°28.8'
781	351815.21	2319385.50	19.65	177°0.8'
782	351833.33	2319393.10	6.06	90°15.5'
783	351835.70	2319387.52	97.35	88°8.2'
784	351924.02	2319428.47	105.53	180°0.7'
785	352019.77	2319472.84	3.37	88°4.2'
786	352018.25	2319475.85	1.31	275°6.5'
787	352047.07	2319487.31	21.32	184°11.1'
788	352067.40	2319493.72	19.16	184°24.4'
789	352086.06	2319498.06	25.85	185°38.8'
790	352111.69	2319501.41	23.70	186°28.8'
791	352135.39	2319501.81	23.27	173°48.3'
792	352158.56	2319499.69	23.52	186°6.1'
793	352181.62	2319495.07	23.27	186°10.8'
794	352203.81	2319488.07	28.50	186°45.3'
795	352229.79	2319476.36	11.29	187°35.0'
796	352254.52	2319461.00	32.03	188°0.8'

797	352279.11	2319440.47	32.18	188°25.0'
798	352300.53	2319416.45	29.60	188°7.3'
799	352316.91	2319391.80	40.16	189°9.5'
800	352333.53	2319355.24	32.91	189°35.2'
801	352341.97	2319323.43	39.00	189°15.2'
802	352345.78	2319284.62	35.14	187°55.4'
803	352344.36	2319249.51	54.24	184°56.3'
804	352337.51	2319195.70	101.60	180°29.0'
805	352323.83	2319095.03	68.76	175°19.8'
806	352320.15	2319026.37	18.33	179°59.8'
807	352319.17	2319008.07	0.00	0°0.0'
Номер точки	Координаты		Длина линии (м)	Угол поворота
	X	Y		
808	352386.94	2319002.88	144.99	0°0.0'
809	352401.95	2319147.09	6.85	89°24.5'
810	352408.76	2319146.31	72.88	89°46.5'
811	352416.77	2319218.75	143.51	180°0.0'
812	352432.54	2319361.39	7.38	91°28.8'
813	352425.23	2319362.39	22.36	271°53.5'
814	352428.99	2319384.43	23.46	187°7.0'
815	352435.77	2319406.89	8.23	188°46.1'
816	352445.73	2319427.71	9.23	189°23.0'
817	352458.96	2319446.64	12.23	189°23.1'
818	352475.12	2319463.18	3.00	94°26.6'
819	352473.14	2319465.44	28.75	273°41.9'
820	352495.94	2319482.95	68.98	189°59.8'
821	352557.11	2319514.83	1.50	88°11.0'
822	352557.76	2319513.48	25.32	89°21.4'
823	352580.45	2319524.72	25.70	176°54.9'
824	352602.83	2319537.35	8.26	174°32.5'
825	352624.22	2319552.27	6.15	172°15.9'
826	352635.30	2319562.47	4.76	180°1.1'
827	352638.80	2319565.69	6.62	180°0.2'
828	352643.67	2319570.17	8.54	91°0.7'
829	352649.56	2319563.99	27.92	81°53.4'
830	352666.85	2319585.91	27.92	170°34.5'
831	352680.32	2319610.37	27.63	170°55.1'
832	352689.66	2319636.37	27.45	172°45.5'
833	352695.61	2319663.17	51.68	173°26.8'
834	352700.98	2319714.57	48.79	179°10.5'
835	352705.35	2319763.16	5.16	81°27.2'
836	352710.36	2319761.94	27.28	87°19.4'
837	352715.57	2319788.72	34.39	190°11.0'
838	352728.00	2319820.78	34.16	194°43.3'
839	352748.04	2319848.45	81.38	201°23.9'
840	352816.53	2319892.40	27.87	186°22.8'
841	352841.51	2319904.75	0.00	0°0.0'
Номер точки	Координаты		Длина линии (м)	Угол поворота
	X	Y		
842	352470.32	2320360.39	3.02	0°0.0'
843	352468.29	2320360.52	5.78	180°0.3'
844	352462.52	2320360.89	6.41	91°52.9'
845	352461.90	2320354.51	27.73	181°33.2'



846	352458.47	2320326.99	5.15	176°24.0'
847	352457.55	2320311.97	39.81	181°26.3'
848	352454.12	2320272.31	43.48	179°0.8'
849	352451.12	2320228.93	70.27	181°52.0'
850	352443.99	2320159.02	30.95	181°8.2'
851	352440.24	2320128.30	6.19	181°51.8'
852	352439.29	2320122.18	8.59	176°47.3'
853	352438.45	2320113.63	2.68	181°15.0'
854	352438.13	2320110.97	26.24	185°26.4'
855	352432.54	2320085.33	14.95	186°16.2'
856	352427.78	2320071.16	22.21	187°37.0'
857	352417.98	2320051.23	24.83	190°41.7'
858	352403.08	2320031.37	30.15	191°47.5'
859	352380.44	2320011.46	36.87	189°44.8'
860	352349.03	2319992.15	46.52	185°25.5'
861	352307.27	2319971.64	35.48	179°38.6'
862	352275.52	2319955.80	28.90	176°9.1'
863	352250.58	2319941.19	26.30	174°44.3'
864	352229.20	2319925.87	33.10	172°11.4'
865	352205.16	2319903.11	38.14	168°56.2'
866	352183.01	2319872.06	21.70	171°8.0'
867	352173.28	2319852.66	36.81	172°58.0'
868	352160.93	2319817.98	57.32	172°32.6'
869	352148.87	2319761.94	56.25	177°53.3'
870	352139.07	2319706.55	39.42	185°22.3'
871	352128.60	2319668.55	32.68	189°34.6'
872	352114.80	2319638.93	31.13	193°1.6'
873	352095.63	2319614.40	33.84	193°20.3'
874	352069.20	2319593.26	40.53	188°56.4'
875	352034.00	2319573.17	33.56	182°41.5'
876	352004.10	2319557.92	24.33	180°13.6'
877	351982.38	2319546.95	94.43	181°55.8'
878	351896.70	2319507.24	102.94	179°59.5'
879	351803.31	2319463.94	3.18	91°56.2'
880	351804.55	2319461.01	78.30	270°39.9'
881	351732.09	2319431.33	29.76	270°40.0'
882	351721.13	2319459.00	0.00	0°0.0'
Номер точки	Координаты		Длина линии (м)	Угол поворота
	X	Y		
883	352811.17	2319965.91	0.31	0°0.0'
884	352810.89	2319965.77	53.55	182°29.6'
885	352762.00	2319943.93	19.78	191°57.6'
886	352742.66	2319939.78	15.80	188°29.0'
887	352726.89	2319938.78	19.33	188°19.0'
888	352707.62	2319940.36	19.74	189°18.0'
889	352688.47	2319945.13	19.72	189°26.0'
890	352670.37	2319952.97	19.73	189°21.1'
891	352653.78	2319963.65	9.16	188°29.9'
892	352641.69	2319974.26	6.00	93°11.4'
893	352637.49	2319969.98	30.82	265°44.2'
894	352613.95	2319989.87	25.86	184°19.1'
895	352595.51	2320008.00	5.81	179°59.8'
896	352591.37	2320012.07	17.35	179°59.9'

897	352579.00	2320024.23	9.00	91°4.5'
898	352572.57	2320017.93	28.72	271°45.4'
899	352553.11	2320039.05	32.30	186°10.0'
900	352533.90	2320065.02	31.06	190°32.6'
901	352520.31	2320092.95	2.50	96°34.2'
902	352517.95	2320092.12	31.37	276°26.6'
903	352510.93	2320122.69	61.58	194°48.8'
904	352512.95	2320184.24	58.50	179°14.2'
905	352514.09	2320242.73	29.52	184°37.1'
906	352517.04	2320272.10	3.33	89°52.3'
907	352520.35	2320271.76	0.90	180°32.8'
908	352521.24	2320271.66	19.98	84°58.0'
909	352521.72	2320291.63	4.29	217°57.0'
910	352524.44	2320294.95	1.90	78°19.1'
911	352522.76	2320295.83	2.95	197°29.5'
912	352520.68	2320297.92	12.66	227°45.7'
913	352521.32	2320310.56	11.25	185°47.6'
914	352523.02	2320321.68	2.82	190°19.2'
915	352523.94	2320324.35	1.27	104°3.7'
916	352525.21	2320324.24	1.79	99°19.2'
917	352525.65	2320325.97	16.67	179°56.0'
918	352529.74	2320342.13	16.22	180°6.4'
919	352533.75	2320357.85	6.41	85°40.0'
920	352527.44	2320358.96	0.00	0°0.0'

**Перечень координат характерных точек границ придорожных полос,  
подлежащих установлению в связи с размещением объекта  
«Строительство и реконструкция автомобильной дороги  
М-8 «Холмогоры» - от Москвы через Ярославль, Вологду до Архангельска.  
Строительство автомобильной дороги М-8 «Холмогоры»  
Москва – Ярославль – Вологда – Архангельск на участке  
км 448+000 – км 468+400, Вологодская область»**

Система координат - МСК-35

номер точки	X	Y
контур		
116	344034.49	2327488.48
117	344151.41	2327494.89
118	344147.30	2327569.78
119	344097.70	2327567.06
120	344097.43	2327572.08
121	344097.55	2327649.92
122	344100.10	2327649.92
123	344100.11	2327698.67
124	344107.82	2327781.03
125	344107.26	2327846.86
126	344106.99	2327879.05
127	344106.80	2327901.16
128	344102.68	2327961.33
129	344098.06	2328025.83
130	344098.30	2328193.28
131	344098.43	2328232.41
132	344098.46	2328254.60
133	344098.66	2328373.06
134	344098.81	2328468.44
135	344098.83	2328481.27
136	344099.01	2328601.54
137	344103.67	2328676.42
138	344103.76	2328722.76
139	344105.90	2328741.52
140	344106.04	2328821.89
141	344106.15	2328879.72
142	344106.35	2328987.74
143	344106.45	2329041.62
144	344102.42	2329093.19
145	344100.06	2329093.20
146	344099.36	2329116.52
147	344096.85	2329200.30
148	344095.43	2329246.76
149	344100.74	2329246.85
150	344100.83	2329257.80
151	344092.36	2329261.82
152	344086.34	2329382.72
153	344078.50	2329487.63
154	344071.95	2329575.49
155	344063.13	2329668.10

156	344058.23	2329749.03
157	344045.77	2329858.43
158	344050.73	2329871.50
159	344051.74	2329874.15
160	344103.40	2330010.43
161	344128.58	2330076.84
162	344123.23	2330123.78
163	344120.17	2330150.66
164	344126.63	2330163.21
165	344125.56	2330165.62
166	344150.19	2330175.98
167	344169.76	2330181.25
168	344188.49	2330184.05
169	344204.44	2330184.78
170	344221.35	2330183.95
171	344235.59	2330181.94
172	344250.98	2330178.43
173	344261.11	2330175.24
174	344267.91	2330172.72
175	344271.04	2330171.44
176	344324.73	2330139.59
177	344327.13	2330142.34
178	344421.98	2330087.71
179	344503.31	2330044.43
180	344556.06	2330013.55
181	344593.95	2330078.28
182	344539.88	2330109.93
183	344458.32	2330153.33
184	344365.40	2330206.84
185	344363.00	2330204.09
186	344304.51	2330238.79
187	344295.09	2330242.63
188	344285.42	2330246.21
189	344272.04	2330250.43
190	344269.55	2330251.12
191	344249.19	2330255.77
192	344228.44	2330258.69
193	344204.56	2330259.87
194	344181.20	2330258.79
195	344154.42	2330254.79
196	344125.78	2330247.08
197	344091.47	2330232.64
198	344063.14	2330215.65
199	344045.49	2330202.18
200	344047.13	2330198.48
201	344040.67	2330185.93
202	344048.71	2330115.29
203	344052.00	2330086.42
204	344033.27	2330037.02
205	343981.63	2329900.80
206	343980.60	2329898.09

207	343969.19	2329868.00
208	343971.04	2329851.82
209	343983.49	2329742.51
210	343988.35	2329662.28
211	343997.21	2329569.15
212	344003.71	2329482.04
213	344011.48	2329378.05
214	344017.38	2329260.24
215	344025.85	2329256.22
216	344025.76	2329245.27
217	344020.40	2329248.22
218	344021.86	2329199.26
219	344024.37	2329115.48
220	344025.07	2329092.16
221	344027.43	2329092.15
222	344031.46	2329040.58
223	344031.36	2328986.70
224	344031.16	2328878.68
225	344031.05	2328820.85
226	344030.91	2328740.48
227	344028.77	2328721.72
228	344028.68	2328675.38
229	344024.13	2328675.39
230	344024.02	2328600.50
231	344023.83	2328481.39
232	344023.81	2328468.56
233	344023.66	2328373.19
234	344023.46	2328254.70
235	344023.43	2328232.59
236	344023.30	2328193.44
237	344023.14	2328034.00
238	344023.13	2328025.94
239	344027.68	2327961.44
240	344031.80	2327901.27
241	344031.99	2327879.16
242	344032.26	2327846.97
243	344032.82	2327781.14
244	344025.11	2327698.78
245	344025.10	2327650.03
246	344022.55	2327650.03
247	344022.43	2327571.30
248	344022.77	2327538.52
249	344069.83	2327539.00
250	344069.87	2327535.00
251	344022.81	2327534.52
252	344023.17	2327500.00
116	344034.49	2327488.48
контур		
1600	352521.60	2320297.00
1601	352522.34	2320302.72
1602	352524.27	2320324.32

1603	352523.94	2320324.35
1604	352523.02	2320321.68
1605	352521.32	2320310.56
1606	352520.68	2320297.92
1600	352521.60	2320297.00
контур		
1255	350432.65	2319187.58
1256	350538.88	2319188.53
1257	350606.29	2319190.81
1258	350705.46	2319196.56
1259	350734.37	2319198.77
1260	350773.50	2319202.16
1261	350840.66	2319209.01
1262	350904.28	2319216.73
1263	350961.90	2319224.75
1264	350991.36	2319229.23
1265	351081.14	2319244.50
1266	351143.31	2319256.51
1267	351178.69	2319263.87
1268	351205.50	2319269.70
1269	351263.41	2319282.36
1270	351309.51	2319294.46
1271	351374.09	2319311.55
1272	351372.44	2319318.00
1273	351370.45	2319325.25
1274	351366.00	2319341.43
1275	351366.28	2319341.52
1276	351398.15	2319351.38
1277	351475.23	2319375.26
1278	351484.94	2319344.03
1279	351538.53	2319361.19
1280	351634.17	2319394.22
1281	351683.83	2319413.12
1282	351685.77	2319413.86
1283	351671.73	2319450.81
1284	351683.84	2319455.44
1285	351717.35	2319468.52
1286	351720.73	2319459.99
1287	351732.09	2319431.33
1288	351804.55	2319461.01
1289	351803.31	2319463.94
1290	351896.70	2319507.24
1291	351982.38	2319546.95
1292	352004.10	2319557.92
1293	352034.00	2319573.17
1294	352069.20	2319593.26
1295	352095.63	2319614.40
1296	352114.80	2319638.93
1297	352128.60	2319668.55
1298	352139.07	2319706.55
1299	352148.87	2319761.94

1300	352160.93	2319817.98
1301	352173.28	2319852.66
1302	352183.01	2319872.06
1303	352205.16	2319903.11
1304	352229.20	2319925.87
1305	352250.58	2319941.19
1306	352275.52	2319955.80
1307	352307.27	2319971.64
1308	352349.03	2319992.15
1309	352380.44	2320011.46
1310	352403.08	2320031.37
1311	352417.98	2320051.23
1312	352427.78	2320071.16
1313	352432.54	2320085.33
1314	352438.13	2320110.97
1315	352438.45	2320113.63
1316	352439.29	2320122.18
1317	352359.80	2320103.93
1318	352358.27	2320099.77
1319	352353.77	2320090.62
1320	352347.74	2320082.58
1321	352335.71	2320072.00
1322	352312.78	2320057.90
1323	352299.74	2320051.50
1324	352293.63	2320015.37
1325	352245.48	2320016.27
1326	352230.83	2320016.54
1327	352209.70	2320004.16
1328	352181.35	2319983.85
1329	352148.32	2319952.58
1330	352118.58	2319910.88
1331	352104.17	2319882.16
1332	352088.64	2319838.54
1333	352075.26	2319776.37
1334	352065.83	2319723.08
1335	352057.96	2319694.53
1336	352050.43	2319678.37
1337	352041.93	2319667.49
1338	352026.93	2319655.49
1339	351998.35	2319639.18
1340	351970.16	2319624.80
1341	351949.70	2319614.47
1342	351865.16	2319575.29
1343	351772.70	2319532.42
1344	351773.55	2319529.31
1345	351704.82	2319501.20
1346	351690.08	2319538.39
1347	351656.81	2319525.40
1348	351644.46	2319520.68
1349	351658.50	2319483.73
1350	351462.67	2319415.65

1351	351452.96	2319446.88
1352	351375.96	2319423.02
1353	351344.01	2319413.14
1354	351351.84	2319383.11
1355	351245.87	2319355.30
1356	351189.52	2319342.98
1357	351163.08	2319337.23
1358	351128.56	2319330.05
1359	351067.74	2319318.30
1360	350979.43	2319303.28
1361	350951.09	2319298.97
1362	350894.59	2319291.10
1363	350832.34	2319283.55
1364	350766.46	2319276.83
1365	350728.27	2319273.52
1366	350700.43	2319271.39
1367	350602.85	2319265.74
1368	350537.28	2319263.52
1369	350432.75	2319262.58
1370	350400.39	2319262.96
1371	350382.40	2319263.30
1372	350316.75	2319265.35
1373	350286.30	2319266.73
1374	350224.94	2319270.36
1375	350158.42	2319275.54
1376	350104.45	2319280.73
1377	350098.24	2319281.38
1378	350092.58	2319281.98
1379	350060.62	2319285.57
1380	350045.09	2319287.43
1381	349957.34	2319299.30
1382	349863.54	2319314.57
1383	349785.93	2319329.27
1384	349777.81	2319331.16
1385	349711.31	2319346.57
1386	349582.63	2319380.65
1387	349447.50	2319419.74
1388	349319.47	2319462.45
1389	349229.12	2319496.46
1390	349121.40	2319549.22
1391	349111.45	2319554.09
1392	349046.08	2319584.54
1393	348975.23	2319546.98
1394	348943.99	2319854.86
1395	348926.41	2319865.78
1396	348915.74	2319848.60
1397	348900.43	2319818.51
1398	348889.96	2319786.22
1399	348882.48	2319741.65
1400	348875.47	2319685.24
1401	348938.51	2319549.75



1402	348948.41	2319545.59
1403	348964.83	2319538.69
1404	348985.99	2319529.79
1405	349079.13	2319486.41
1406	349088.41	2319481.87
1407	349199.35	2319427.53
1408	349294.38	2319391.76
1409	349425.20	2319348.11
1410	349562.61	2319308.37
1411	349693.24	2319273.77
1412	349760.86	2319258.10
1413	349770.47	2319255.87
1414	349850.53	2319240.70
1415	349946.29	2319225.11
1416	350035.60	2319213.03
1417	350051.97	2319211.07
1418	350084.43	2319207.42
1419	350090.37	2319206.79
1420	350096.95	2319206.10
1421	350151.92	2319200.82
1422	350219.81	2319195.53
1423	350282.39	2319191.83
1424	350313.88	2319190.40
1425	350380.53	2319188.32
1426	350399.25	2319187.97
1255	350432.65	2319187.58
контур		
1114	350289.89	2319032.29
1115	350290.52	2319046.32
1116	350389.53	2319043.12
1117	350450.03	2319042.52
1118	350476.37	2319042.58
1119	350523.37	2319043.16
1120	350572.74	2319044.43
1121	350622.02	2319046.37
1122	350722.55	2319052.43
1123	350723.86	2319034.65
1124	350751.93	2319036.85
1125	350754.96	2319037.09
1126	350753.48	2319054.86
1127	350833.86	2319062.42
1128	350898.62	2319069.84
1129	350942.11	2319075.49
1130	350996.85	2319083.37
1131	351037.77	2319089.82
1132	351085.35	2319097.92
1133	351153.58	2319110.69
1134	351217.37	2319123.87
1135	351300.46	2319142.84
1136	351362.42	2319158.34
1137	351432.22	2319177.21

1138	351501.40	2319197.41
1139	351539.99	2319209.32
1140	351577.30	2319221.31
1141	351637.86	2319242.41
1142	351645.10	2319221.63
1143	351715.24	2319248.19
1144	351686.07	2319327.32
1145	351682.39	2319337.32
1146	351553.50	2319292.44
1147	351517.45	2319280.86
1148	351479.83	2319269.24
1149	351411.92	2319249.42
1150	351343.53	2319230.93
1151	351283.01	2319215.79
1152	351201.43	2319197.16
1153	351139.09	2319184.28
1154	351072.15	2319171.75
1155	351025.64	2319163.83
1156	350985.67	2319157.53
1157	350931.94	2319149.80
1158	350889.52	2319144.29
1159	350826.08	2319137.02
1160	350747.26	2319129.60
1161	350748.74	2319111.83
1162	350746.07	2319111.62
1163	350717.64	2319109.39
1164	350717.48	2319111.61
1165	350716.33	2319127.17
1166	350669.31	2319124.00
1167	350618.55	2319121.29
1168	350570.30	2319119.39
1169	350521.95	2319118.15
1170	350475.82	2319117.58
1171	350450.31	2319117.52
1172	350390.82	2319118.11
1173	350345.90	2319119.21
1174	350296.43	2319121.09
1175	350296.15	2319114.77
1176	350295.80	2319107.06
1177	350261.97	2319108.75
1178	350262.73	2319122.77
1179	350246.97	2319123.66
1180	350229.17	2319124.84
1181	350196.74	2319126.99
1182	350138.47	2319131.75
1183	350085.08	2319136.96
1184	350041.65	2319141.80
1185	349983.44	2319149.15
1186	349939.12	2319155.41
1187	349916.38	2319158.84
1188	349870.04	2319166.30

1189	349797.05	2319179.34
1190	349743.02	2319190.02
1191	349710.97	2319196.77
1192	349680.96	2319203.52
1193	349653.36	2319209.68
1194	349583.20	2319226.78
1195	349525.17	2319241.44
1196	349482.53	2319251.53
1197	349449.30	2319259.77
1198	349388.54	2319278.38
1199	349319.55	2319300.98
1200	349269.20	2319318.46
1201	349265.40	2319319.82
1202	349212.45	2319339.20
1203	349183.02	2319346.24
1204	349158.97	2319351.65
1205	349124.46	2319359.19
1206	349086.73	2319367.42
1207	349033.64	2319379.09
1208	348984.23	2319390.98
1209	348964.76	2319396.23
1210	348925.98	2319406.69
1211	348910.12	2319411.37
1212	348896.75	2319415.32
1213	348891.47	2319416.88
1214	348865.82	2319424.89
1215	348839.25	2319358.35
1216	348847.75	2319348.73
1217	348858.25	2319335.48
1218	348862.52	2319329.01
1219	348868.55	2319319.87
1220	348877.15	2319303.84
1221	348889.27	2319276.44
1222	348902.20	2319244.85
1223	348971.61	2319273.26
1224	348958.28	2319305.82
1225	348951.01	2319322.26
1226	348965.69	2319318.30
1227	349016.81	2319306.00
1228	349070.69	2319294.16
1229	349108.48	2319285.91
1230	349142.74	2319278.43
1231	349166.07	2319273.18
1232	349190.76	2319267.27
1233	349239.87	2319249.30
1234	349244.26	2319247.73
1235	349295.58	2319229.91
1236	349365.88	2319206.88
1237	349429.28	2319187.46
1238	349464.87	2319178.64
1239	349507.35	2319168.59

1240	349565.13	2319153.99
1241	349636.31	2319136.64
1242	349664.56	2319130.33
1243	349695.01	2319123.49
1244	349728.02	2319116.53
1245	349783.18	2319105.63
1246	349857.48	2319092.36
1247	349904.83	2319084.73
1248	349928.28	2319081.20
1249	349973.50	2319074.81
1250	350032.80	2319067.32
1251	350077.28	2319062.36
1252	350131.77	2319057.05
1253	350256.82	2319048.00
1254	350256.06	2319033.98
1114	350289.89	2319032.29
контур		
834	347092.89	2320871.61
835	347122.43	2320889.64
836	347157.73	2320911.18
837	347173.98	2320921.10
838	347134.74	2320985.01
839	347118.55	2320975.45
840	347065.21	2321072.42
841	347006.33	2321190.95
842	346939.58	2321333.30
843	346868.05	2321485.86
844	346798.88	2321633.38
845	346742.17	2321763.16
846	346725.70	2321798.30
847	346679.20	2321900.43
848	346652.06	2321964.01
849	346627.61	2322027.60
850	346618.97	2322068.60
851	346618.13	2322102.44
852	346624.12	2322140.28
853	346636.63	2322177.80
854	346656.47	2322225.33
855	346684.85	2322292.18
856	346703.80	2322334.40
857	346721.14	2322362.74
858	346737.47	2322381.02
859	346756.91	2322396.65
860	346760.76	2322399.07
861	346800.31	2322413.30
862	346817.18	2322419.28
863	346963.87	2322471.30
864	346985.58	2322477.98
865	346984.55	2322480.41
866	346986.40	2322481.19
867	346987.50	2322478.57

868	347188.71	2322540.62
869	347234.96	2322560.82
870	347204.55	2322629.38
871	347162.34	2322610.83
872	346963.62	2322549.67
873	346962.52	2322552.29
874	346960.67	2322551.51
875	346961.70	2322549.08
876	346939.99	2322542.40
877	346792.12	2322489.97
878	346775.08	2322483.93
879	346727.70	2322466.88
880	346713.29	2322457.81
881	346685.67	2322435.60
882	346660.70	2322407.67
883	346637.33	2322369.47
884	346616.11	2322322.19
885	346587.34	2322254.42
886	346566.36	2322204.14
887	346551.01	2322158.13
888	346542.98	2322107.41
889	346544.16	2322059.86
890	346555.46	2322006.27
891	346582.54	2321935.82
892	346610.57	2321870.16
893	346657.61	2321766.84
894	346673.84	2321732.22
895	346730.55	2321602.44
896	346800.14	2321454.02
897	346871.67	2321301.46
898	346938.78	2321158.34
899	346998.73	2321037.66
900	347052.83	2320939.24
834	347092.89	2320871.61
контур		
603	345557.89	2322113.39
604	345586.24	2322126.71
605	345644.48	2322152.83
606	345685.97	2322172.59
607	345722.14	2322190.14
608	345768.99	2322211.17
609	345811.37	2322229.56
610	345843.09	2322242.98
611	345886.04	2322262.05
612	345906.54	2322272.69
613	345928.71	2322286.37
614	345945.68	2322299.12
615	345965.17	2322317.26
616	345980.77	2322335.49
617	345993.98	2322354.75
618	346014.33	2322394.31

619	346044.72	2322465.41
620	346079.23	2322546.70
621	346084.07	2322558.10
622	346108.07	2322617.02
623	346115.29	2322642.49
624	346118.95	2322673.48
625	346118.31	2322693.62
626	346112.71	2322725.34
627	346106.61	2322745.60
628	346100.68	2322761.89
629	346087.14	2322795.03
630	346070.87	2322834.11
631	346056.14	2322867.08
632	345994.34	2322998.90
633	345963.77	2323072.93
634	345828.26	2323361.95
635	345823.59	2323371.91
636	345751.20	2323526.30
637	345707.66	2323619.17
638	345645.08	2323750.95
639	345601.89	2323840.03
640	345503.16	2324038.21
641	345384.54	2324267.05
642	345383.13	2324269.72
643	345342.48	2324248.19
644	345299.71	2324328.35
645	345278.63	2324367.44
646	345318.18	2324388.84
647	345257.87	2324498.90
648	345249.82	2324513.58
649	345187.03	2324628.10
650	345175.15	2324649.08
651	345149.14	2324694.76
652	345086.16	2324803.40
653	344980.04	2324971.42
654	344893.42	2325108.74
655	344871.61	2325155.02
656	344874.21	2325156.54
657	344780.62	2325316.65
658	344774.73	2325326.73
659	344755.97	2325358.82
660	344748.21	2325363.33
661	344671.15	2325505.31
662	344586.17	2325644.79
663	344574.03	2325664.71
664	344426.19	2325907.37
665	344424.75	2325909.72
666	344419.46	2325907.44
667	344407.04	2325902.09
668	344398.89	2325898.58
669	344390.11	2325894.80

670	344383.46	2325907.56
671	344317.29	2325904.17
672	344302.55	2325935.16
673	344296.03	2325948.87
674	344274.27	2325939.48
675	344224.45	2325917.97
676	344216.32	2325920.81
677	344210.60	2325922.80
678	344183.95	2325911.08
679	344125.88	2325885.53
680	344156.08	2325816.88
681	344213.68	2325842.22
682	344240.33	2325853.95
683	344254.18	2325849.11
684	344259.36	2325851.35
685	344271.08	2325826.70
686	344339.21	2325830.19
687	344355.79	2325798.37
688	344394.60	2325815.08
689	344509.98	2325625.69
690	344522.13	2325605.76
691	344606.13	2325467.89
692	344683.49	2325325.43
693	344691.25	2325320.92
694	344709.98	2325288.88
695	344715.86	2325278.81
696	344809.33	2325118.92
697	344806.73	2325117.40
698	344828.54	2325071.12
699	344915.16	2324933.80
700	345021.28	2324765.78
701	345084.11	2324657.40
702	345109.93	2324612.05
703	345121.67	2324591.32
704	345184.36	2324476.97
705	345192.41	2324462.29
706	345251.54	2324354.38
707	345212.12	2324332.78
708	345233.62	2324292.90
709	345275.97	2324213.53
710	345316.62	2324235.06
711	345436.30	2324004.23
712	345534.58	2323806.95
713	345577.46	2323718.50
714	345639.83	2323587.16
715	345683.29	2323494.46
716	345755.68	2323340.07
717	345760.35	2323330.11
718	345895.12	2323042.68
719	345925.69	2322968.65
720	345987.94	2322835.86

721	346002.00	2322804.40
722	346017.81	2322766.43
723	346030.70	2322734.87
724	346035.41	2322721.94
725	346039.62	2322707.95
726	346043.52	2322685.87
727	346043.81	2322676.71
728	346041.51	2322657.21
729	346037.05	2322641.47
730	346014.82	2322586.90
731	346010.19	2322576.01
732	345975.72	2322494.80
733	345946.42	2322426.24
734	345929.45	2322393.27
735	345921.18	2322381.21
736	345910.96	2322369.26
737	345897.47	2322356.71
738	345886.40	2322348.39
739	345869.52	2322337.98
740	345853.52	2322329.67
741	345813.26	2322311.80
742	345781.83	2322298.50
743	345738.70	2322279.78
744	345690.41	2322258.10
745	345653.48	2322240.19
746	345613.01	2322220.91
747	345554.95	2322194.87
748	345531.91	2322184.05
749	345538.95	2322164.92
750	345549.56	2322136.05
603	345557.89	2322113.39
контур		
416	344442.35	2326078.86
417	344516.20	2326111.34
418	344564.76	2326132.81
419	344551.20	2326163.37
420	344584.81	2326178.23
421	344600.09	2326185.00
422	344703.61	2326230.27
423	344718.00	2326197.19
424	344721.55	2326189.01
425	344752.00	2326202.26
426	344722.09	2326271.03
427	344691.29	2326257.63
428	344673.35	2326298.89
429	344569.87	2326253.64
430	344520.94	2326231.99
431	344534.50	2326201.43
432	344474.17	2326174.83
433	344422.84	2326265.40
434	344343.33	2326408.57



435	344326.12	2326439.56
436	344324.96	2326442.81
437	344297.96	2326518.29
438	344293.55	2326529.81
439	344283.66	2326556.02
440	344265.75	2326605.86
441	344258.09	2326627.18
442	344239.10	2326684.43
443	344215.91	2326761.73
444	344211.94	2326774.96
445	344193.34	2326838.93
446	344176.31	2326895.61
447	344160.54	2326965.58
448	344139.76	2327073.49
449	344144.68	2327074.34
450	344128.56	2327178.96
451	344118.44	2327262.99
452	344117.74	2327270.31
453	344163.59	2327272.82
454	344159.48	2327347.71
455	344058.82	2327342.19
456	344038.36	2327312.32
457	344043.87	2327254.92
458	344054.25	2327168.76
459	344070.77	2327061.57
460	344065.85	2327060.72
461	344073.14	2327020.23
462	344087.17	2326949.98
463	344103.73	2326876.55
464	344121.42	2326817.67
465	344140.01	2326753.73
466	344144.07	2326740.18
467	344167.57	2326661.84
468	344187.20	2326602.69
469	344195.17	2326580.50
470	344213.28	2326530.09
471	344223.44	2326503.18
472	344227.61	2326492.27
473	344254.34	2326417.55
474	344257.57	2326408.52
475	344277.76	2326372.16
476	344357.43	2326228.70
416	344442.35	2326078.86
контур		
253	344623.00	2330127.90
254	344660.85	2330192.65
255	344404.32	2330342.83
256	344400.27	2330352.24
257	344390.69	2330357.81
258	344384.43	2330361.45
259	344374.08	2330360.53

260	344304.03	2330401.54
261	344285.85	2330413.41
262	344248.95	2330437.34
263	344236.83	2330445.23
264	344118.18	2330514.59
265	344123.99	2330524.20
266	344109.40	2330532.92
267	344103.52	2330524.42
268	344024.13	2330581.27
269	344013.47	2330588.87
270	343994.15	2330602.65
271	343963.71	2330620.47
272	343950.00	2330664.49
273	343944.15	2330706.73
274	343940.09	2330736.05
275	343921.58	2330800.39
276	343898.54	2330847.06
277	343879.00	2330875.24
278	343848.68	2330907.56
279	343800.13	2330942.17
280	343746.57	2330964.33
281	343707.70	2330972.50
282	343670.30	2330975.43
283	343622.67	2330973.20
284	343572.01	2330965.40
285	343524.54	2330956.03
286	343489.63	2330950.56
287	343475.01	2330949.84
288	343461.79	2330949.18
289	343446.33	2330950.64
290	343428.42	2330952.34
291	343385.22	2330963.08
292	343308.54	2330995.71
293	343115.24	2331102.44
294	343031.04	2331148.93
295	342994.79	2331083.27
296	343078.99	2331036.78
297	343275.64	2330928.20
298	343361.34	2330891.73
299	343415.76	2330878.20
300	343439.28	2330875.97
301	343460.13	2330874.00
302	343478.72	2330874.93
303	343497.31	2330875.85
304	343537.61	2330882.16
305	343584.99	2330891.51
306	343630.15	2330898.47
307	343669.12	2330900.29
308	343697.02	2330898.11
309	343724.33	2330892.37
310	343763.55	2330876.14

311	343799.08	2330850.81
312	343820.52	2330827.96
313	343833.75	2330808.88
314	343851.36	2330773.21
315	343866.53	2330720.46
316	343869.86	2330696.44
317	343875.93	2330652.60
318	343876.55	2330648.10
319	343900.75	2330570.42
320	343953.35	2330539.63
321	343969.92	2330527.81
322	343980.56	2330520.22
323	344063.95	2330460.71
324	344069.83	2330469.21
325	344084.42	2330460.49
326	344078.61	2330450.88
327	344118.99	2330427.31
328	344197.41	2330381.40
329	344208.09	2330374.45
330	344244.94	2330350.55
331	344264.56	2330337.74
332	344336.38	2330295.69
333	344346.73	2330296.61
334	344352.99	2330292.97
335	344362.57	2330287.40
336	344366.62	2330277.99
253	344623.00	2330127.90
контур		
337	344111.11	2325918.36
338	344192.63	2325954.22
339	344198.20	2325967.60
340	344199.65	2325968.41
341	344213.81	2325976.32
342	344268.47	2326006.85
343	344250.72	2326044.23
344	344298.99	2326115.38
345	344268.95	2326178.19
346	344262.29	2326192.09
347	344216.84	2326287.11
348	344207.61	2326284.83
349	344206.09	2326292.74
350	344205.96	2326293.29
351	344171.63	2326284.80
352	344170.67	2326288.68
353	344202.52	2326296.54
354	344205.01	2326297.16
355	344203.03	2326305.35
356	344212.01	2326307.51
357	344176.03	2326412.45
358	344165.09	2326440.19
359	344146.67	2326486.86

360	344143.30	2326496.02
361	344125.48	2326544.46
362	344115.50	2326573.86
363	344095.61	2326632.44
364	344068.34	2326721.78
365	344066.53	2326729.80
366	344062.97	2326745.58
367	344046.75	2326815.34
368	344019.30	2326932.58
369	344003.33	2327002.98
370	343993.50	2327048.21
371	343987.02	2327047.09
372	343979.45	2327092.94
373	343964.41	2327201.21
374	343951.34	2327333.75
375	343944.75	2327447.56
376	343926.84	2327478.25
377	343823.52	2327477.75
378	343823.88	2327402.75
379	343872.21	2327402.98
380	343876.55	2327327.90
381	343889.92	2327192.37
382	343905.30	2327081.67
383	343913.86	2327030.57
384	343920.34	2327031.69
385	343930.17	2326986.46
386	343945.94	2326916.92
387	343973.71	2326798.30
388	343989.86	2326728.83
389	343993.37	2326713.29
390	343995.79	2326702.55
391	344024.22	2326609.43
392	344044.48	2326549.75
393	344054.76	2326519.45
394	344072.91	2326470.13
395	344076.59	2326460.14
396	344095.33	2326412.66
397	344105.64	2326386.52
398	344142.19	2326280.32
399	344133.67	2326276.81
400	344134.41	2326273.76
401	344101.31	2326260.14
402	344102.27	2326256.26
403	344136.60	2326264.75
404	344136.73	2326264.20
405	344138.25	2326256.29
406	344147.48	2326258.57
407	344194.63	2326159.73
408	344201.31	2326145.78
409	344212.75	2326121.86
410	344164.56	2326050.82

411	344170.61	2326038.09
412	344169.25	2326036.97
413	344167.80	2326036.16
414	344162.23	2326022.78
415	344080.91	2325987.01
337	344111.11	2325918.36
контур		
1	343822.79	2327627.75
2	343939.16	2327628.31
3	343947.54	2327642.98
4	343947.86	2327853.99
5	343947.91	2327880.74
6	343952.44	2327880.73
7	343956.00	2327950.05
8	343959.31	2327984.80
9	343961.68	2328016.72
10	343953.46	2328110.85
11	343953.50	2328128.25
12	343953.65	2328366.84
13	343956.20	2328367.08
14	343956.37	2328459.21
15	343956.29	2328504.71
16	343953.88	2328510.60
17	343953.98	2328580.43
18	343954.05	2328620.30
19	343954.08	2328639.82
20	343954.16	2328696.08
21	343946.15	2328695.97
22	343946.27	2328723.61
23	343946.70	2328823.46
24	343946.96	2328885.95
25	343947.05	2328907.22
26	343947.20	2328942.48
27	343949.54	2328942.48
28	343949.01	2329198.45
29	343948.97	2329218.27
30	343945.99	2329280.57
31	343938.80	2329283.95
32	343938.90	2329294.73
33	343945.48	2329291.21
34	343941.22	2329380.26
35	343933.11	2329482.79
36	343922.54	2329616.47
37	343904.25	2329785.90
38	343903.06	2329796.96
39	343848.41	2329790.74
40	343848.04	2329794.02
41	343830.81	2329945.28
42	343829.11	2329960.20
43	343828.06	2329969.40
44	343823.21	2330011.94

45	343847.95	2330014.76
46	343830.19	2330224.91
47	343771.49	2330425.51
48	343769.63	2330429.20
49	343727.83	2330496.24
50	343677.80	2330560.52
51	343622.23	2330618.28
52	343574.90	2330659.15
53	343517.82	2330700.58
54	343433.47	2330752.60
55	343417.09	2330762.37
56	343262.38	2330854.42
57	343127.18	2330938.48
58	343015.45	2331004.34
59	342965.58	2331033.74
60	342927.49	2330969.13
61	342977.36	2330939.73
62	343088.33	2330874.32
63	343223.40	2330790.34
64	343378.71	2330697.94
65	343394.57	2330688.47
66	343476.05	2330638.23
67	343528.28	2330600.31
68	343570.59	2330563.78
69	343621.03	2330511.35
70	343666.25	2330453.25
71	343702.01	2330395.90
72	343756.09	2330211.08
73	343773.50	2330006.27
74	343748.69	2330003.45
75	343753.54	2329960.90
76	343754.59	2329951.70
77	343756.29	2329936.79
78	343773.52	2329785.57
79	343774.22	2329779.72
80	343828.91	2329785.61
81	343847.86	2329609.49
82	343858.34	2329476.88
83	343866.45	2329374.35
84	343870.38	2329291.07
85	343864.01	2329290.73
86	343863.91	2329279.95
87	343871.10	2329276.57
88	343874.02	2329215.56
89	343874.06	2329195.74
90	343874.54	2328942.60
91	343872.20	2328942.60
92	343872.05	2328907.34
93	343871.96	2328886.07
94	343871.70	2328823.58
95	343871.27	2328723.73

96	343871.15	2328696.09
97	343879.16	2328696.20
98	343879.08	2328639.93
99	343879.05	2328620.42
100	343878.98	2328580.56
101	343878.88	2328510.72
102	343881.29	2328504.83
103	343881.37	2328459.33
104	343881.20	2328367.20
105	343878.65	2328366.92
106	343878.50	2328128.36
107	343878.46	2328111.07
108	343886.68	2328016.98
109	343884.31	2327985.06
110	343881.00	2327950.31
111	343877.44	2327880.99
112	343872.91	2327881.00
113	343872.86	2327854.13
114	343872.63	2327702.99
115	343822.43	2327702.75
1	343822.79	2327627.75
контур		
477	346714.94	2322549.13
478	346738.30	2322551.79
479	346758.81	2322556.25
480	346786.29	2322564.13
481	346813.94	2322572.69
482	346854.27	2322586.01
483	346907.91	2322605.03
484	346946.54	2322618.72
485	347044.65	2322657.89
486	347029.53	2322680.45
487	347025.79	2322686.03
488	347003.76	2322669.51
489	346972.80	2322655.89
490	346958.80	2322652.35
491	346927.99	2322668.23
492	346911.64	2322657.15
493	346896.95	2322643.23
494	346884.39	2322627.52
495	346871.83	2322609.97
496	346838.68	2322594.53
497	346824.06	2322592.55
498	346809.67	2322629.20
499	346799.87	2322643.71
500	346768.02	2322635.42
501	346723.65	2322607.22
502	346698.71	2322596.92
503	346684.24	2322614.23
504	346671.39	2322632.88
505	346671.23	2322634.09

506	346658.96	2322638.99
507	346305.29	2322788.06
508	346289.37	2322794.91
509	346276.44	2322801.21
510	346267.31	2322807.01
511	346261.30	2322812.38
512	346249.93	2322826.90
513	346221.13	2322879.45
514	346158.32	2323007.03
515	346095.24	2323134.09
516	346037.22	2323257.85
517	345973.93	2323392.84
518	345969.17	2323402.96
519	345838.90	2323680.81
520	345806.09	2323750.32
521	345777.17	2323810.87
522	345695.01	2323979.13
523	345636.04	2324096.76
524	345579.66	2324206.89
525	345506.34	2324346.88
526	345560.22	2324375.47
527	345550.42	2324393.93
528	345508.92	2324471.35
529	345500.81	2324486.35
530	345447.16	2324457.31
531	345344.89	2324640.11
532	345339.39	2324649.93
533	345317.42	2324688.50
534	345305.75	2324712.73
535	345210.92	2324877.74
536	345080.75	2325100.43
537	345007.01	2325226.59
538	344969.88	2325297.55
539	344912.02	2325396.53
540	344906.25	2325406.42
541	344834.80	2325530.07
542	344816.59	2325561.58
543	344793.89	2325600.85
544	344640.96	2325852.88
545	344585.01	2325952.16
546	344582.35	2325956.87
547	344565.40	2325986.94
548	344658.24	2326029.25
549	344659.89	2326033.28
550	344667.16	2326036.49
551	344634.37	2326103.94
552	344630.43	2326102.20
553	344627.10	2326100.73
554	344625.44	2326096.72
555	344621.49	2326094.92
556	344459.93	2326021.31



557	344517.01	2325920.05
558	344519.67	2325915.33
559	344576.22	2325815.00
560	344729.36	2325562.63
561	344751.65	2325524.06
562	344769.86	2325492.54
563	344841.39	2325368.77
564	344847.25	2325358.72
565	344904.24	2325261.22
566	344941.37	2325190.26
567	345016.00	2325062.58
568	345146.03	2324840.13
569	345240.59	2324675.59
570	345251.71	2324652.35
571	345273.68	2324613.78
572	345279.18	2324603.96
573	345380.65	2324422.65
574	345434.30	2324451.69
575	345442.87	2324435.82
576	345484.25	2324358.62
577	345493.71	2324340.81
578	345439.83	2324312.22
579	345468.14	2324258.58
580	345513.03	2324172.47
581	345569.14	2324062.87
582	345627.79	2323945.87
583	345709.63	2323778.25
584	345738.34	2323718.15
585	345771.04	2323648.88
586	345901.28	2323371.10
587	345906.02	2323361.00
588	345969.31	2323226.01
589	346027.69	2323101.49
590	346091.09	2322973.79
591	346154.57	2322844.85
592	346187.10	2322785.50
593	346206.36	2322760.88
594	346221.93	2322746.99
595	346239.77	2322735.65
596	346258.10	2322726.71
597	346275.92	2322719.05
598	346630.48	2322569.61
599	346659.18	2322558.14
600	346679.92	2322552.03
601	346697.80	2322549.38
602	346713.73	2322549.15
477	346714.94	2322549.13
контур		
751	346947.77	2320783.06
752	347033.13	2320835.15
753	347005.63	2320881.13

754	346935.89	2321006.78
755	346875.40	2321128.62
756	346805.32	2321278.09
757	346739.36	2321418.77
758	346727.03	2321445.07
759	346704.16	2321434.30
760	346702.46	2321437.92
761	346725.33	2321448.69
762	346636.27	2321638.63
763	346556.06	2321800.88
764	346539.09	2321837.07
765	346484.98	2321942.52
766	346464.96	2321975.65
767	346447.04	2321999.54
768	346429.20	2322018.48
769	346410.36	2322034.40
770	346394.41	2322045.37
771	346376.79	2322055.41
772	346357.94	2322064.60
773	346287.63	2322094.33
774	346089.81	2322177.99
775	346039.49	2322198.19
776	346022.02	2322203.48
777	346001.30	2322207.50
778	345985.96	2322208.83
779	345963.00	2322208.25
780	345941.77	2322205.19
781	345922.32	2322200.50
782	345901.39	2322193.89
783	345880.69	2322186.21
784	345783.14	2322146.56
785	345708.91	2322114.42
786	345696.60	2322109.16
787	345625.66	2322081.26
788	345548.19	2322045.40
789	345540.61	2322035.26
790	345527.67	2322017.97
791	345520.03	2322007.76
792	345500.12	2322022.66
793	345490.41	2322018.06
794	345522.47	2321950.26
795	345532.18	2321954.86
796	345552.09	2321939.96
797	345580.25	2321977.60
798	345655.16	2322012.27
799	345725.07	2322039.76
800	345738.54	2322045.52
801	345812.16	2322077.40
802	345907.86	2322116.30
803	345925.74	2322122.93
804	345942.43	2322128.20

805	345955.94	2322131.46
806	345969.32	2322133.39
807	345983.66	2322133.75
808	345990.89	2322133.12
809	346003.96	2322130.58
810	346014.60	2322127.36
811	346061.23	2322108.65
812	346258.42	2322025.25
813	346326.88	2321996.30
814	346341.75	2321989.05
815	346354.52	2321981.78
816	346364.79	2321974.71
817	346377.53	2321963.95
818	346389.56	2321951.17
819	346402.71	2321933.65
820	346419.44	2321905.96
821	346471.75	2321804.02
822	346488.48	2321768.34
823	346568.69	2321606.09
824	346657.44	2321416.81
825	346635.49	2321406.47
826	346634.75	2321405.66
827	346636.27	2321402.42
828	346659.14	2321413.19
829	346737.41	2321246.25
830	346807.85	2321096.02
831	346869.48	2320971.89
832	346932.62	2320860.66
833	346908.70	2320847.08
751	346947.77	2320783.06
контур		
901	348692.25	2319634.09
902	348786.56	2319716.37
903	348817.39	2319756.56
904	348845.81	2319792.08
905	348853.14	2319789.28
906	348856.17	2319802.31
907	348857.31	2319806.45
908	348858.11	2319809.33
909	348861.52	2319819.91
910	348866.26	2319832.19
911	348872.45	2319845.65
912	348883.27	2319865.29
913	348896.25	2319885.77
914	348832.90	2319925.92
915	348819.98	2319905.53
916	348809.21	2319886.30
917	348802.97	2319872.43
918	348798.23	2319860.15
919	348794.82	2319849.57
920	348792.88	2319842.55

921	348789.85	2319829.52
922	348782.52	2319832.32
923	348758.83	2319803.42
924	348729.93	2319765.54
925	348674.16	2319717.84
926	348672.45	2319718.36
927	348635.09	2319729.57
928	348622.00	2319733.50
929	348612.44	2319736.37
930	348549.70	2319751.69
931	348506.78	2319761.79
932	348484.78	2319768.63
933	348429.72	2319786.62
934	348356.94	2319821.02
935	348258.74	2319871.51
936	348152.09	2319927.56
937	348167.69	2319953.77
938	348120.03	2319982.75
939	348103.92	2319956.80
940	348041.61	2319997.94
941	347927.93	2320075.11
942	347806.29	2320168.45
943	347759.98	2320206.80
944	347692.76	2320265.41
945	347686.69	2320270.90
946	347677.84	2320279.11
947	347631.42	2320322.23
948	347572.24	2320380.29
949	347550.44	2320402.98
950	347509.89	2320445.20
951	347453.83	2320507.19
952	347393.07	2320578.65
953	347319.12	2320672.38
954	347276.51	2320730.19
955	347274.83	2320732.54
956	347261.89	2320751.27
957	347276.61	2320761.44
958	347235.72	2320824.31
959	347219.08	2320813.23
960	347156.67	2320771.63
961	347213.49	2320689.38
962	347215.84	2320686.10
963	347259.48	2320626.89
964	347335.04	2320531.11
965	347397.44	2320457.73
966	347455.02	2320394.06
967	347496.35	2320351.03
968	347518.92	2320327.53
969	347579.63	2320267.98
970	347626.81	2320224.15
971	347636.03	2320215.59

972	347642.97	2320209.32
973	347711.41	2320149.64
974	347759.53	2320109.80
975	347884.00	2320014.28
976	347999.61	2319935.80
977	348040.72	2319907.89
978	348064.67	2319892.89
979	348076.62	2319912.14
980	348080.78	2319918.84
981	348128.44	2319889.86
982	348125.41	2319884.77
983	348112.84	2319863.65
984	348137.79	2319848.99
985	348224.56	2319804.75
986	348323.76	2319753.75
987	348401.94	2319716.80
988	348462.00	2319697.17
989	348487.04	2319689.39
990	348532.21	2319678.76
991	348592.74	2319663.98
992	348600.43	2319661.67
993	348613.52	2319657.74
994	348650.86	2319646.53
901	348692.25	2319634.09
контур		
995	348799.47	2319202.82
996	348868.88	2319231.22
997	348858.52	2319256.54
998	348850.02	2319275.95
999	348845.30	2319285.57
1000	348842.35	2319291.56
1001	348833.53	2319306.37
1002	348825.69	2319317.72
1003	348815.78	2319329.97
1004	348792.21	2319355.49
1005	348744.05	2319406.86
1006	348738.14	2319426.62
1007	348728.88	2319449.13
1008	348726.10	2319457.00
1009	348709.90	2319463.02
1010	348694.07	2319463.57
1011	348686.97	2319467.74
1012	348671.74	2319483.99
1013	348587.74	2319529.40
1014	348540.80	2319554.77
1015	348453.44	2319601.58
1016	348420.80	2319619.07
1017	348415.98	2319621.66
1018	348398.62	2319630.96
1019	348377.51	2319642.78
1020	348290.62	2319683.68

1021	348235.04	2319711.63
1022	348180.61	2319740.40
1023	348110.37	2319783.69
1024	348093.03	2319794.06
1025	348078.82	2319770.92
1026	348044.84	2319791.13
1027	348059.04	2319814.27
1028	348039.75	2319826.01
1029	348012.33	2319843.05
1030	347993.33	2319855.14
1031	347972.69	2319868.40
1032	347955.92	2319879.36
1033	347898.40	2319918.24
1034	347869.13	2319938.77
1035	347820.55	2319974.00
1036	347781.41	2320003.47
1037	347757.78	2320021.75
1038	347704.99	2320064.58
1039	347671.34	2320091.89
1040	347604.73	2320149.60
1041	347577.63	2320174.08
1042	347556.46	2320193.85
1043	347530.92	2320217.70
1044	347486.50	2320260.94
1045	347464.63	2320283.24
1046	347446.51	2320301.72
1047	347430.36	2320318.19
1048	347426.31	2320322.58
1049	347360.66	2320393.68
1050	347298.32	2320465.76
1051	347246.58	2320529.24
1052	347204.48	2320583.56
1053	347172.50	2320626.59
1054	347170.07	2320629.93
1055	347098.42	2320732.81
1056	347015.20	2320677.36
1057	347056.15	2320614.53
1058	347078.55	2320630.12
1059	347108.97	2320586.43
1060	347112.08	2320582.16
1061	347144.74	2320538.21
1062	347187.86	2320482.57
1063	347240.88	2320417.53
1064	347304.73	2320343.70
1065	347371.21	2320271.70
1066	347376.01	2320266.50
1067	347392.96	2320249.21
1068	347411.08	2320230.73
1069	347433.56	2320207.80
1070	347479.16	2320163.42
1071	347505.27	2320139.03

1072	347526.89	2320118.84
1073	347555.03	2320093.42
1074	347623.14	2320034.42
1075	347657.73	2320006.35
1076	347711.20	2319962.96
1077	347735.91	2319943.85
1078	347775.97	2319913.68
1079	347825.58	2319877.71
1080	347855.86	2319856.47
1081	347914.40	2319816.90
1082	347931.90	2319805.46
1083	347952.93	2319791.95
1084	348019.38	2319749.67
1085	348005.59	2319727.22
1086	348039.57	2319707.01
1087	348053.78	2319730.15
1088	348143.37	2319675.25
1089	348200.66	2319644.97
1090	348257.80	2319616.24
1091	348343.18	2319576.05
1092	348362.59	2319565.18
1093	348380.52	2319555.57
1094	348385.34	2319552.98
1095	348418.02	2319535.47
1096	348505.26	2319488.73
1097	348552.08	2319463.42
1098	348619.42	2319430.26
1099	348634.65	2319414.01
1100	348641.75	2319409.84
1101	348657.58	2319409.29
1102	348673.78	2319403.27
1103	348676.56	2319395.40
1104	348685.82	2319372.89
1105	348691.73	2319353.13
1106	348739.68	2319301.96
1107	348760.02	2319279.82
1108	348767.38	2319270.55
1109	348771.82	2319263.74
1110	348777.91	2319253.18
1111	348780.88	2319248.59
1112	348784.48	2319239.49
1113	348790.82	2319224.27
995	348799.47	2319202.82
контур		
1427	352319.17	2319008.07
1428	352320.15	2319026.37
1429	352323.83	2319095.03
1430	352337.51	2319195.70
1431	352344.36	2319249.51
1432	352345.78	2319284.62
1433	352341.97	2319323.43

1434	352333.53	2319355.24
1435	352316.91	2319391.80
1436	352300.53	2319416.45
1437	352279.11	2319440.47
1438	352254.52	2319461.00
1439	352229.79	2319476.36
1440	352203.81	2319488.07
1441	352181.62	2319495.07
1442	352158.56	2319499.69
1443	352135.39	2319501.81
1444	352111.69	2319501.41
1445	352086.06	2319498.06
1446	352067.40	2319493.72
1447	352047.07	2319487.31
1448	352018.25	2319475.85
1449	352019.77	2319472.84
1450	351924.02	2319428.47
1451	351835.70	2319387.52
1452	351833.33	2319393.10
1453	351815.21	2319385.50
1454	351793.84	2319377.82
1455	351756.38	2319364.74
1456	351734.37	2319357.04
1457	351768.75	2319268.47
1458	351839.35	2319293.77
1459	351832.90	2319312.23
1460	351840.46	2319314.88
1461	351864.86	2319325.05
1462	351867.23	2319319.47
1463	351955.57	2319360.43
1464	352051.30	2319404.79
1465	352049.78	2319407.80
1466	352087.20	2319421.32
1467	352099.45	2319424.17
1468	352117.20	2319426.49
1469	352132.60	2319426.75
1470	352147.75	2319425.37
1471	352162.92	2319422.33
1472	352177.03	2319417.88
1473	352194.44	2319410.03
1474	352210.49	2319400.06
1475	352226.81	2319386.43
1476	352241.01	2319370.51
1477	352251.12	2319355.29
1478	352262.65	2319329.93
1479	352267.92	2319310.06
1480	352270.63	2319282.46
1481	352269.55	2319255.77
1482	352263.15	2319205.49
1483	352249.11	2319102.16
1484	352244.39	2319013.87



1427	352319.17	2319008.07
контур		
1551	352726.89	2319938.78
1552	352742.66	2319939.78
1553	352762.00	2319943.93
1554	352810.89	2319965.77
1555	352811.17	2319965.91
1556	352778.93	2320033.63
1557	352738.58	2320015.61
1558	352732.36	2320014.28
1559	352727.58	2320013.97
1560	352719.83	2320014.61
1561	352712.60	2320016.41
1562	352705.81	2320019.35
1563	352699.06	2320023.70
1564	352687.33	2320033.77
1565	352683.13	2320029.49
1566	352665.88	2320043.98
1567	352641.46	2320068.55
1568	352639.14	2320066.39
1569	352625.78	2320060.95
1570	352614.91	2320064.97
1571	352611.36	2320075.85
1572	352611.30	2320080.56
1573	352607.68	2320095.31
1574	352592.38	2320116.24
1575	352589.79	2320121.43
1576	352519.22	2320114.60
1577	352512.65	2320122.75
1578	352515.38	2320195.65
1579	352518.31	2320225.23
1580	352520.35	2320271.76
1581	352517.04	2320272.10
1582	352514.09	2320242.73
1583	352512.95	2320184.24
1584	352510.93	2320122.69
1585	352517.95	2320092.12
1586	352520.31	2320092.95
1587	352533.90	2320065.02
1588	352553.11	2320039.05
1589	352572.57	2320017.93
1590	352579.00	2320024.23
1591	352591.37	2320012.07
1592	352595.51	2320008.00
1593	352613.95	2319989.87
1594	352637.49	2319969.98
1595	352641.69	2319974.26
1596	352653.78	2319963.65
1597	352670.37	2319952.97
1598	352688.47	2319945.13
1599	352707.62	2319940.36

1551	352726.89	2319938.78
контур		
1485	352461.72	2318997.19
1486	352476.50	2319138.85
1487	352483.31	2319138.07
1488	352491.32	2319210.51
1489	352507.09	2319353.15
1490	352499.78	2319354.15
1491	352501.80	2319366.45
1492	352504.57	2319377.04
1493	352511.21	2319390.48
1494	352516.91	2319398.63
1495	352526.51	2319408.55
1496	352524.44	2319410.73
1497	352537.57	2319419.78
1498	352592.64	2319448.78
1499	352593.38	2319447.48
1500	352615.55	2319458.41
1501	352635.73	2319469.80
1502	352667.13	2319490.76
1503	352695.41	2319515.88
1504	352701.83	2319509.15
1505	352729.56	2319544.32
1506	352748.89	2319579.41
1507	352761.85	2319615.48
1508	352769.76	2319651.11
1509	352775.04	2319701.67
1510	352777.30	2319741.98
1511	352782.22	2319740.46
1512	352787.91	2319767.84
1513	352794.43	2319784.63
1514	352800.47	2319792.98
1515	352853.52	2319827.02
1516	352874.76	2319837.53
1517	352841.51	2319904.75
1518	352816.53	2319892.40
1519	352748.04	2319848.45
1520	352728.00	2319820.78
1521	352715.57	2319788.72
1522	352710.36	2319761.94
1523	352705.35	2319763.16
1524	352700.98	2319714.57
1525	352695.61	2319663.17
1526	352689.66	2319636.37
1527	352680.32	2319610.37
1528	352666.85	2319585.91
1529	352649.56	2319563.99
1530	352643.67	2319570.17
1531	352638.80	2319565.69
1532	352635.30	2319562.47
1533	352624.22	2319552.27

1534	352602.83	2319537.35
1535	352580.45	2319524.72
1536	352557.76	2319513.48
1537	352557.11	2319514.83
1538	352495.94	2319482.95
1539	352473.14	2319465.44
1540	352475.12	2319463.18
1541	352458.96	2319446.64
1542	352445.73	2319427.71
1543	352435.77	2319406.89
1544	352428.99	2319384.43
1545	352425.23	2319362.39
1546	352432.54	2319361.39
1547	352416.77	2319218.75
1548	352408.76	2319146.31
1549	352401.95	2319147.09
1550	352386.94	2319002.88
1485	352461.72	2318997.19

**Перечень координат характерных точек границ участка придорожных полос,  
подлежащих исключению из Единого государственного реестра недвижимости  
при изменении границ придорожных полос**

*35.25.2.153 Придорожные полосы объекта: «Автомобильная дорога общего пользования федерального значения А-114 Вологда - Новая Ладога до магистрали «Кола» (через Тихвин)» на территории Вологодского района Вологодской области (участок км 5+830 - км 44+475),*

**в связи с установлением придорожных полос при размещении объекта  
«Строительство и реконструкция автомобильной дороги  
М-8 «Холмогоры» - от Москвы через Ярославль, Вологду до Архангельска.  
Строительство автомобильной дороги М-8 «Холмогоры»  
Москва – Ярославль – Вологда – Архангельск на участке  
км 448+000 – км 468+400, Вологодская область»**

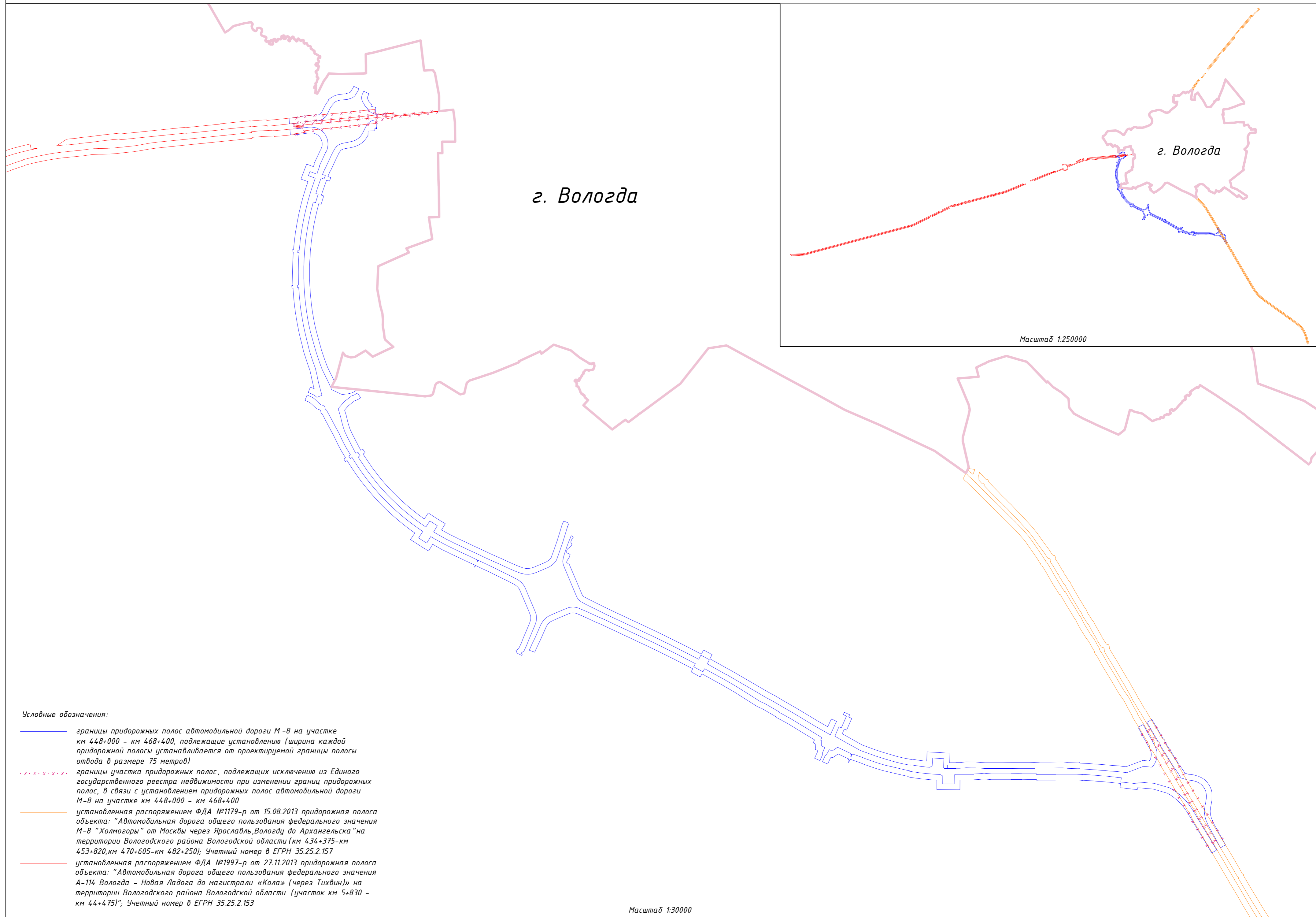
Система координат - МСК-35

номер точки	X	Y
контур		
1	352318.28	2319008.14
2	352319.27	2319017.85
3	352323.89	2319062.53
4	352333.84	2319061.55
5	352337.16	2319091.04
6	352340.68	2319119.91
7	352344.28	2319147.49
8	352347.26	2319168.68
9	352350.57	2319191.03
10	352352.24	2319130.45
11	352352.99	2319103.34
12	352359.35	2319052.39
13	352369.42	2319151.83
14	352379.59	2319251.40
15	352389.86	2319350.83
16	352399.88	2319450.29
17	352410.19	2319549.76
18	352420.77	2319649.24
19	352430.38	2319748.69
20	352440.55	2319848.26
21	352450.78	2319947.65
22	352460.87	2320047.13
23	352471.01	2320146.61
24	352481.27	2320246.19
25	352491.65	2320345.42
26	352501.67	2320445.05
27	352523.72	2320624.54
28	352517.27	2320630.05
29	352518.17	2320640.66
30	352526.53	2320647.33
31	352552.63	2320940.95

32	352512.05	2320705.18
33	352486.06	2320380.30
34	352464.54	2320323.51
35	352449.82	2320240.47
36	352449.04	2320128.26
37	352393.83	2320128.56
38	352386.25	2320054.65
39	352376.17	2319955.29
40	352365.94	2319855.90
41	352355.77	2319756.33
42	352346.16	2319656.88
43	352335.58	2319557.40
44	352325.27	2319457.93
45	352315.25	2319358.47
46	352304.98	2319259.04
47	352298.63	2319196.36
48	352275.96	2319198.67
49	352272.65	2319176.32
50	352269.67	2319155.13
51	352266.07	2319127.55
52	352262.55	2319098.68
53	352259.23	2319069.19
54	352249.28	2319070.17
55	352244.66	2319025.49
56	352243.48	2319013.94
1	352318.28	2319008.14
контур		
57	352461.76	2318997.19
58	352476.56	2319139.45
59	352483.42	2319138.68
60	352491.43	2319211.12
61	352507.20	2319353.76
62	352499.88	2319354.68
63	352507.32	2319439.30
64	352517.63	2319538.76
65	352527.70	2319638.21
66	352537.83	2319737.79
67	352548.26	2319839.80
68	352558.22	2319936.74
69	352568.33	2320036.36
70	352575.77	2320108.85
71	352519.27	2320114.61
72	352512.70	2320122.76
73	352515.06	2320188.06
74	352515.43	2320195.66
75	352518.36	2320225.24
76	352521.44	2320295.40
77	352522.39	2320302.73

78	352524.04	2320321.30
79	352527.44	2320358.96
80	352525.25	2320355.37
81	352521.82	2320326.20
82	352519.60	2320297.49
83	352514.09	2320242.73
84	352503.85	2320143.36
85	352493.71	2320043.88
86	352483.61	2319944.38
87	352473.65	2319847.44
88	352463.22	2319745.43
89	352453.09	2319645.85
90	352443.02	2319546.40
91	352432.71	2319446.94
92	352422.68	2319347.41
93	352425.28	2319362.40
94	352432.59	2319361.40
95	352416.82	2319218.76
96	352408.81	2319146.32
97	352401.95	2319147.09
98	352386.95	2319002.88
57	352461.76	2318997.19

# Схема расположения устанавливаемых и изменяемых придорожных полос



**Перечень координат характерных точек границ земельных участков, расположенных в границах зоны планируемого размещения линейного объекта**

Объект: «Строительство и реконструкция автомобильной дороги М-8 «Холмогоры» - от Москвы через Ярославль, Вологду до Архангельска. Строительство автомобильной дороги М-8 «Холмогоры» Москва – Ярославль – Вологда – Архангельск на участке км 448+000 – км 468+400, Вологодская область»

Система координат - МСК-35

Кадастровый номер земельного участка	35:25:0000000:2242
Общая площадь многоконтурного земельного участка, кв.м	56739
Номер контура земельного участка	35:25:0000000:2242(1)
Площадь контура, кв.м	43708,37

Координаты характерных точек границ земельного участка

номер точки	X	Y
39	343869.86	2330696.44
40	343866.53	2330720.46
41	343851.36	2330773.21
42	343833.75	2330808.88
43	343820.52	2330827.96
44	343799.08	2330850.81
45	343763.55	2330876.14
46	343724.33	2330892.37
47	343697.02	2330898.11
48	343669.12	2330900.29
49	343630.15	2330898.47
50	343584.99	2330891.51
51	343537.61	2330882.16
52	343497.31	2330875.85
53	343478.72	2330874.93
54	343530.42	2330796.71
55	343536.11	2330794.43
56	343704.35	2330752.72
57	343755.07	2330735.68
58	343836.22	2330689.04
59	343851.31	2330695.55
39	343869.86	2330696.44
35	343501.79	2330847.04
36	343504.66	2330849.92
37	343501.79	2330852.79
38	343498.92	2330849.92
35	343501.79	2330847.04

Кадастровый номер земельного участка	35:25:0000000:2242
Общая площадь многоконтурного земельного участка, кв.м	56739
Номер контура земельного участка	35:25:0000000:2242(2)
Площадь контура, кв.м	384,49

Координаты характерных точек границ земельного участка

номер точки	X	Y
1	343022.44	2331007.68
2	343010.58	2331014.70
3	342989.50	2331027.17



4	342968.70	2331039.03
5	342965.58	2331033.74
6	343015.45	2331004.34
1	343022.44	2331007.68
Кадастровый номер земельного участка		35:25:0000000:2242
Общая площадь многоконтурного земельного участка, кв.м		56739
Номер контура земельного участка		35:25:0000000:2242(3)
Площадь контура, кв.м		330,18
Координаты характерных точек границ земельного участка		
номер точки	X	Y
7	343076.36	2331032.00
8	343078.99	2331036.78
9	342994.79	2331083.27
10	342994.07	2331082.06
7	343076.36	2331032.00
Кадастровый номер земельного участка		35:25:0000000:2242
Общая площадь многоконтурного земельного участка, кв.м		56739
Номер контура земельного участка		35:25:0000000:2242(4)
Площадь контура, кв.м		12315,86
Координаты характерных точек границ земельного участка		
номер точки	X	Y
144	343969.92	2330527.81
145	343953.35	2330539.63
146	343900.75	2330570.42
147	343876.55	2330648.10
60	343875.93	2330652.60
73	343856.48	2330646.44
72	343837.27	2330650.97
71	343831.06	2330660.01
70	343828.23	2330668.49
69	343769.51	2330695.63
68	343768.85	2330679.10
67	343760.26	2330657.05
66	343751.15	2330648.17
65	343771.49	2330630.60
64	343772.81	2330623.76
63	343769.93	2330616.96
143	343808.31	2330594.25
142	343957.44	2330509.99
144	343969.92	2330527.81
Кадастровый номер земельного участка		35:25:0000000:2301
Общая площадь многоконтурного земельного участка, кв.м		81364
Номер контура земельного участка		35:25:0000000:2301(1)
Площадь контура, кв.м		25977,23
Координаты характерных точек границ земельного участка		
номер точки	X	Y
152	344278.32	2330265.28
98	344082.32	2330379.87
97	344065.11	2330390.56
96	344002.05	2330428.74
95	343987.76	2330441.69

94	343952.44	2330461.82
93	343843.99	2330524.17
92	343785.89	2330556.54
91	343770.48	2330570.56
80	343770.08	2330570.79
79	343771.98	2330568.94
78	343769.14	2330566.03
83	343766.23	2330568.87
82	343768.82	2330571.53
90	343687.72	2330618.99
153	343691.68	2330600.05
154	343712.93	2330570.36
155	343759.46	2330527.51
156	343788.80	2330490.06
157	343803.64	2330481.28
158	343825.89	2330448.89
159	343851.40	2330424.16
160	343883.10	2330394.80
161	343900.63	2330373.54
162	343890.18	2330355.32
163	343890.18	2330348.91
164	343897.60	2330342.16
165	343907.04	2330335.75
166	343909.94	2330349.47
167	343925.45	2330385.23
168	343943.77	2330401.08
169	343979.15	2330379.18
170	344004.61	2330423.58
171	344022.68	2330412.57
172	344038.84	2330402.42
173	344018.10	2330367.21
174	344007.44	2330324.25
175	344000.98	2330306.01
176	344012.45	2330304.94
177	344024.51	2330307.35
178	344031.11	2330298.07
179	344040.55	2330332.54
180	344073.19	2330385.08
152	344278.32	2330265.28
148	343912.11	2330415.20
149	343914.94	2330418.11
150	343912.02	2330420.94
151	343909.19	2330418.03
148	343912.11	2330415.20
Кадастровый номер земельного участка		35:25:0000000:2301
Общая площадь многоконтурного земельного участка, кв.м		81364
Номер контура земельного участка		35:25:0000000:2301(2)
Площадь контура, кв.м		1176,57
Координаты характерных точек границ земельного участка		
номер точки	X	Y

309	343884.97	2329858.51
308	343892.39	2329819.34
310	343910.30	2329838.75
305	343914.72	2329894.82
309	343884.97	2329858.51
Кадастровый номер земельного участка		35:25:0000000:2301
Общая площадь многоконтурного земельного участка, кв.м		81364
Номер контура земельного участка		35:25:0000000:2301(3)
Площадь контура, кв.м		25263,08
Координаты характерных точек границ земельного участка		
номер точки	X	Y
60	343875.93	2330652.60
39	343869.86	2330696.44
59	343851.31	2330695.55
58	343836.22	2330689.04
57	343755.07	2330735.68
56	343704.35	2330752.72
55	343536.11	2330794.43
54	343530.42	2330796.71
53	343478.72	2330874.93
23	343460.13	2330874.00
22	343450.85	2330859.50
21	343494.99	2330822.51
34	343476.24	2330790.92
61	343544.01	2330750.71
62	343640.47	2330693.58
63	343769.93	2330616.96
64	343772.81	2330623.76
65	343771.49	2330630.60
66	343751.15	2330648.17
67	343760.26	2330657.05
68	343768.85	2330679.10
69	343769.51	2330695.63
70	343828.23	2330668.49
71	343831.06	2330660.01
72	343837.27	2330650.97
73	343856.48	2330646.44
60	343875.93	2330652.60
74	343650.90	2330696.25
75	343648.02	2330699.12
76	343645.15	2330696.55
77	343648.02	2330693.37
74	343650.90	2330696.25
Кадастровый номер земельного участка		35:25:0000000:2301
Общая площадь многоконтурного земельного участка, кв.м		81364
Номер контура земельного участка		35:25:0000000:2301(4)
Площадь контура, кв.м		26498,21
Координаты характерных точек границ земельного участка		
номер точки	X	Y
253	343942.78	2329929.07

254	343980.60	2329898.09
255	343981.63	2329900.80
256	343986.07	2329934.18
257	344011.18	2330025.62
258	344033.27	2330037.02
259	344052.00	2330086.42
249	344048.71	2330115.29
252	344028.15	2330125.21
251	344028.00	2330161.34
250	344040.67	2330185.93
260	344039.42	2330196.92
211	344045.49	2330202.18
210	344039.81	2330215.02
209	344041.85	2330241.46
208	344036.29	2330270.77
248	344018.63	2330247.82
247	344009.29	2330241.53
246	344001.38	2330240.52
245	343998.59	2330255.10
244	343992.05	2330261.01
243	343983.79	2330258.39
242	343980.69	2330247.42
241	343988.02	2330230.42
240	343982.51	2330204.80
239	343984.49	2330193.59
238	343964.94	2330184.51
237	343928.03	2330185.00
236	343908.46	2330202.15
235	343899.69	2330227.67
234	343893.45	2330240.39
233	343883.51	2330249.01
232	343865.34	2330258.55
231	343864.73	2330268.84
230	343883.37	2330286.44
229	343891.43	2330307.32
261	343871.58	2330302.04
262	343858.48	2330293.16
263	343850.46	2330282.59
264	343847.08	2330272.45
265	343848.56	2330263.57
266	343854.68	2330258.71
267	343866.09	2330248.36
268	343870.91	2330237.21
269	343873.25	2330219.54
270	343881.76	2330202.71
271	343896.02	2330188.02
272	343916.67	2330179.50
273	343923.26	2330175.88
274	343926.88	2330171.20
275	343928.16	2330166.72
276	343926.24	2330163.32

277	343910.71	2330155.44
278	343909.86	2330150.75
279	343911.35	2330147.35
280	343932.18	2330125.16
281	343951.28	2330112.53
282	343975.50	2330106.39
283	343995.97	2330099.56
284	344004.84	2330095.47
285	344007.57	2330091.37
286	344009.27	2330086.25
287	344006.88	2330075.33
288	344002.11	2330061.33
289	343993.92	2330042.90
290	343983.00	2330026.18
291	343964.24	2330014.57
292	343957.42	2330007.40
293	343934.53	2330005.77
294	343920.83	2330005.34
295	343910.98	2330000.20
296	343895.78	2329980.07
297	343883.15	2329966.14
298	343849.28	2329957.57
299	343837.08	2329958.42
300	343829.11	2329960.20
301	343830.81	2329945.28
302	343904.65	2329946.22
303	343933.42	2329985.05
304	343968.97	2329964.96
253	343942.78	2329929.07
Кадастровый номер земельного участка		35:25:0000000:2301
Общая площадь многоконтурного земельного участка, кв.м		81364
Номер контура земельного участка		35:25:0000000:2301(5)
Площадь контура, кв.м		393,70
Координаты характерных точек границ земельного участка		
номер точки	X	Y
130	344243.04	2330341.55
189	344244.94	2330350.55
187	344208.09	2330374.45
132	344205.28	2330365.37
131	344227.45	2330351.37
130	344243.04	2330341.55
Кадастровый номер земельного участка		35:25:0000000:2301
Общая площадь многоконтурного земельного участка, кв.м		81364
Номер контура земельного участка		35:25:0000000:2301(6)
Площадь контура, кв.м		2055,44
Координаты характерных точек границ земельного участка		
номер точки	X	Y
181	344118.99	2330427.31
182	344078.61	2330450.88
183	344084.42	2330460.49
184	344069.83	2330469.21

185	344063.95	2330460.71
186	343980.56	2330520.22
144	343969.92	2330527.81
142	343957.44	2330509.99
141	343971.15	2330502.24
140	344027.89	2330472.74
139	344057.06	2330459.53
138	344105.21	2330430.35
137	344114.39	2330424.26
136	344116.42	2330422.90
181	344118.99	2330427.31
Кадастровый номер земельного участка		35:25:0000000:2257
Общая площадь многоконтурного земельного участка, кв.м		83
Номер контура земельного участка		35:25:0000000:2257(1)
Площадь контура, кв.м		16,54
Координаты характерных точек границ земельного участка		
номер точки	X	Y
219	344055.35	2330264.24
220	344058.18	2330267.16
221	344055.26	2330269.99
222	344052.43	2330267.07
219	344055.35	2330264.24
Кадастровый номер земельного участка		35:25:0000000:2257
Общая площадь многоконтурного земельного участка, кв.м		83,00
Номер контура земельного участка		35:25:0000000:2257(2)
Площадь контура, кв.м		16,50
Координаты характерных точек границ земельного участка		
номер точки	X	Y
35	343501.79	2330847.04
36	343504.66	2330849.92
37	343501.79	2330852.79
38	343498.92	2330849.92
35	343501.79	2330847.04
Кадастровый номер земельного участка		35:25:0000000:2257
Общая площадь многоконтурного земельного участка, кв.м		83,00
Номер контура земельного участка		35:25:0000000:2257(3)
Площадь контура, кв.м		16,53
Координаты характерных точек границ земельного участка		
номер точки	X	Y
74	343650.90	2330696.25
75	343648.02	2330699.12
76	343645.15	2330696.55
77	343648.02	2330693.37
74	343650.90	2330696.25
Кадастровый номер земельного участка		35:25:0000000:2257
Общая площадь многоконтурного земельного участка, кв.м		83
Номер контура земельного участка		35:25:0000000:2257(4)
Площадь контура, кв.м		16,51
Координаты характерных точек границ земельного участка		
номер точки	X	Y
148	343912.11	2330415.20

149	343914.94	2330418.11
150	343912.02	2330420.94
151	343909.19	2330418.03
148	343912.11	2330415.20
Кадастровый номер земельного участка		35:25:0000000:2257
Общая площадь многоконтурного земельного участка, кв.м		83
Номер контура земельного участка		35:25:0000000:2257(5)
Площадь контура, кв.м		16,54
Координаты характерных точек границ земельного участка		
номер точки	X	Y
78	343769.14	2330566.03
79	343771.98	2330568.94
80	343770.08	2330570.79
81	343769.07	2330571.78
82	343768.82	2330571.53
83	343766.23	2330568.87
78	343769.14	2330566.03
Кадастровый номер земельного участка		35:25:0000000:2351
Общая площадь многоконтурного земельного участка, кв.м		6560
Номер контура земельного участка		35:25:0000000:2351(1)
Площадь контура, кв.м		4216,22
Координаты характерных точек границ земельного участка		
номер точки	X	Y
111	344598.69	2330086.37
110	344582.85	2330096.16
109	344352.16	2330229.92
108	344343.26	2330227.92
107	344329.82	2330225.07
106	344307.03	2330239.31
105	344299.03	2330255.05
104	344288.04	2330265.30
103	344265.14	2330278.84
102	344204.46	2330315.66
101	344168.24	2330337.46
100	344105.15	2330375.54
99	344087.71	2330379.87
98	344082.32	2330379.87
152	344278.32	2330265.28
193	344280.48	2330264.02
195	344279.08	2330253.88
194	344304.51	2330238.79
198	344363.00	2330204.09
199	344365.40	2330206.84
200	344369.79	2330211.87
201	344571.53	2330094.04
202	344595.12	2330080.26
111	344598.69	2330086.37
Кадастровый номер земельного участка		35:25:0000000:2351
Общая площадь многоконтурного земельного участка, кв.м		6560
Номер контура земельного участка		35:25:0000000:2351(2)
Площадь контура, кв.м		2343,46

Координаты характерных точек границ земельного участка		
номер точки	X	Y
203	344623.00	2330127.90
122	344366.62	2330277.99
121	344369.17	2330272.07
120	344383.28	2330259.98
119	344410.72	2330241.36
118	344466.52	2330211.82
117	344508.63	2330185.88
116	344530.19	2330174.03
115	344566.32	2330150.22
114	344583.28	2330140.53
113	344609.14	2330124.92
112	344618.13	2330119.57
203	344623.00	2330127.90
Кадастровый номер земельного участка		35:25:0705041:917
Общая площадь многоконтурного земельного участка, кв.м		1301
Номер контура земельного участка		35:25:0705041:917(1)
Площадь контура, кв.м		119,20
Координаты характерных точек границ земельного участка		
номер точки	X	Y
194	344304.51	2330238.79
195	344279.08	2330253.88
193	344280.48	2330264.02
192	344272.04	2330250.43
196	344285.42	2330246.21
197	344295.09	2330242.63
194	344304.51	2330238.79
Кадастровый номер земельного участка		35:25:0705041:917
Общая площадь многоконтурного земельного участка, кв.м		1301
Номер контура земельного участка		35:25:0705041:917(2)
Площадь контура, кв.м		1181,83
Координаты характерных точек границ земельного участка		
номер точки	X	Y
204	344593.95	2330078.28
202	344595.12	2330080.26
201	344571.53	2330094.04
200	344369.79	2330211.87
199	344365.40	2330206.84
205	344458.32	2330153.33
206	344539.88	2330109.93
204	344593.95	2330078.28
Кадастровый номер земельного участка		35:25:0000000:2283
Общая площадь многоконтурного земельного участка, кв.м		27867
Номер контура земельного участка		35:25:0000000:2283(1)
Площадь контура, кв.м		4301,88
Координаты характерных точек границ земельного участка		
номер точки	X	Y
11	343444.64	2330765.52
12	343420.27	2330779.63
13	343409.37	2330781.17



14	343385.43	2330792.92
15	343373.69	2330799.62
16	343231.67	2330883.90
1	343022.44	2331007.68
6	343015.45	2331004.34
17	343127.18	2330938.48
18	343262.38	2330854.42
19	343417.09	2330762.37
20	343433.47	2330752.60
11	343444.64	2330765.52
Кадастровый номер земельного участка		35:25:0000000:2283
Общая площадь многоконтурного земельного участка, кв.м		27867
Номер контура земельного участка		35:25:0000000:2283(2)
Площадь контура, кв.м		10726,21
Координаты характерных точек границ земельного участка		
номер точки	X	Y
21	343494.99	2330822.51
22	343450.85	2330859.50
23	343460.13	2330874.00
24	343439.28	2330875.97
25	343415.76	2330878.20
26	343361.34	2330891.73
27	343275.64	2330928.20
8	343078.99	2331036.78
7	343076.36	2331032.00
28	343091.24	2331022.95
29	343148.41	2330988.21
30	343241.45	2330931.68
31	343406.15	2330831.57
32	343445.89	2330808.95
33	343461.85	2330799.46
34	343476.24	2330790.92
21	343494.99	2330822.51
Кадастровый номер земельного участка		35:25:0000000:2283
Общая площадь многоконтурного земельного участка, кв.м		27867
Номер контура земельного участка		35:25:0000000:2283(3)
Площадь контура, кв.м		820,24
Координаты характерных точек границ земельного участка		
номер точки	X	Y
126	344336.38	2330295.69
190	344264.56	2330337.74
189	344244.94	2330350.55
130	344243.04	2330341.55
129	344275.23	2330321.20
128	344313.26	2330299.09
127	344335.79	2330295.64
126	344336.38	2330295.69
Кадастровый номер земельного участка		35:25:0000000:2283
Общая площадь многоконтурного земельного участка, кв.м		27867
Номер контура земельного участка		35:25:0000000:2283(4)
Площадь контура, кв.м		11224,67

Координаты характерных точек границ земельного участка		
номер точки	X	Y
305	343914.72	2329894.82
253	343942.78	2329929.07
304	343968.97	2329964.96
303	343933.42	2329985.05
302	343904.65	2329946.22
301	343830.81	2329945.28
306	343848.04	2329794.02
307	343864.04	2329805.16
308	343892.39	2329819.34
309	343884.97	2329858.51
305	343914.72	2329894.82
Кадастровый номер земельного участка		35:25:0000000:2283
Общая площадь многоконтурного земельного участка, кв.м		27867
Номер контура земельного участка		35:25:0000000:2283(5)
Площадь контура, кв.м		794,38
Координаты характерных точек границ земельного участка		
номер точки	X	Y
187	344208.09	2330374.45
188	344197.41	2330381.40
181	344118.99	2330427.31
136	344116.42	2330422.90
135	344126.09	2330416.46
134	344185.50	2330377.87
133	344199.05	2330369.30
132	344205.28	2330365.37
187	344208.09	2330374.45
Кадастровый номер земельного участка		35:25:0705041:844
Общая площадь многоконтурного земельного участка, кв.м		1467
Номер контура земельного участка		35:25:0705041:844(1)
Площадь контура, кв.м		1426,29
Координаты характерных точек границ земельного участка		
номер точки	X	Y
256	343986.07	2329934.18
255	343981.63	2329900.80
258	344033.27	2330037.02
257	344011.18	2330025.62
256	343986.07	2329934.18
Кадастровый номер земельного участка		35:25:0705041:844
Общая площадь многоконтурного земельного участка, кв.м		1467
Номер контура земельного участка		35:25:0705041:844(2)
Площадь контура, кв.м		40,65
Координаты характерных точек границ земельного участка		
номер точки	X	Y
191	344269.55	2330251.12
192	344272.04	2330250.43
193	344280.48	2330264.02
152	344278.32	2330265.28
191	344269.55	2330251.12
Кадастровый номер земельного участка		35:25:0705041:832

Общая площадь многоконтурного земельного участка, кв.м		21334
Номер контура земельного участка		35:25:0705041:832(1)
Площадь контура, кв.м		20416,92
Координаты характерных точек границ земельного участка		
номер точки	X	Y
207	344249.19	2330255.77
191	344269.55	2330251.12
152	344278.32	2330265.28
180	344073.19	2330385.08
179	344040.55	2330332.54
178	344031.11	2330298.07
208	344036.29	2330270.77
209	344041.85	2330241.46
210	344039.81	2330215.02
211	344045.49	2330202.18
212	344063.14	2330215.65
213	344091.47	2330232.64
214	344125.78	2330247.08
215	344154.42	2330254.79
216	344181.20	2330258.79
217	344204.56	2330259.87
218	344228.44	2330258.69
207	344249.19	2330255.77
219	344055.35	2330264.24
220	344058.18	2330267.16
221	344055.26	2330269.99
222	344052.43	2330267.07
219	344055.35	2330264.24
Кадастровый номер земельного участка		35:25:0705041:832
Общая площадь многоконтурного земельного участка, кв.м		21334
Номер контура земельного участка		35:25:0705041:832(2)
Площадь контура, кв.м		917,03
Координаты характерных точек границ земельного участка		
номер точки	X	Y
249	344048.71	2330115.29
250	344040.67	2330185.93
251	344028.00	2330161.34
252	344028.15	2330125.21
249	344048.71	2330115.29
Кадастровый номер земельного участка		35:25:0705041:268
Площадь земельного участка, кв.м		23000
Координаты характерных точек границ земельного участка		
номер точки	X	Y
169	343979.15	2330379.18
168	343943.77	2330401.08
167	343925.45	2330385.23
166	343909.94	2330349.47
165	343907.04	2330335.75
223	343916.48	2330329.34
224	343923.56	2330320.57

225	343926.94	2330314.16
226	343927.55	2330310.70
227	343923.53	2330307.32
228	343914.87	2330306.90
229	343891.43	2330307.32
230	343883.37	2330286.44
231	343864.73	2330268.84
232	343865.34	2330258.55
233	343883.51	2330249.01
234	343893.45	2330240.39
235	343899.69	2330227.67
236	343908.46	2330202.15
237	343928.03	2330185.00
238	343964.94	2330184.51
239	343984.49	2330193.59
240	343982.51	2330204.80
241	343988.02	2330230.42
242	343980.69	2330247.42
243	343983.79	2330258.39
244	343992.05	2330261.01
245	343998.59	2330255.10
246	344001.38	2330240.52
247	344009.29	2330241.53
248	344018.63	2330247.82
208	344036.29	2330270.77
178	344031.11	2330298.07
177	344024.51	2330307.35
176	344012.45	2330304.94
175	344000.98	2330306.01
174	344007.44	2330324.25
173	344018.10	2330367.21
172	344038.84	2330402.42
171	344022.68	2330412.57
170	344004.61	2330423.58
169	343979.15	2330379.18
Кадастровый номер земельного участка		35:25:0705041:904
Площадь земельного участка, кв.м		60317
Координаты характерных точек границ земельного участка		
номер точки	X	Y
286	344009.27	2330086.25
285	344007.57	2330091.37
284	344004.84	2330095.47
283	343995.97	2330099.56
282	343975.50	2330106.39
281	343951.28	2330112.53
280	343932.18	2330125.16
279	343911.35	2330147.35
278	343909.86	2330150.75
277	343910.71	2330155.44
276	343926.24	2330163.32
275	343928.16	2330166.72

274	343926.88	2330171.20
273	343923.26	2330175.88
272	343916.67	2330179.50
271	343896.02	2330188.02
270	343881.76	2330202.71
269	343873.25	2330219.54
268	343870.91	2330237.21
267	343866.09	2330248.36
266	343854.68	2330258.71
265	343848.56	2330263.57
264	343847.08	2330272.45
263	343850.46	2330282.59
262	343858.48	2330293.16
261	343871.58	2330302.04
229	343891.43	2330307.32
228	343914.87	2330306.90
227	343923.53	2330307.32
226	343927.55	2330310.70
225	343926.94	2330314.16
224	343923.56	2330320.57
223	343916.48	2330329.34
165	343907.04	2330335.75
164	343897.60	2330342.16
163	343890.18	2330348.91
162	343890.18	2330355.32
161	343900.63	2330373.54
160	343883.10	2330394.80
159	343851.40	2330424.16
158	343825.89	2330448.89
157	343803.64	2330481.28
156	343788.80	2330490.06
155	343759.46	2330527.51
154	343712.93	2330570.36
153	343691.68	2330600.05
90	343687.72	2330618.99
89	343653.10	2330639.25
88	343524.81	2330717.11
87	343494.32	2330736.74
11	343444.64	2330765.52
20	343433.47	2330752.60
1923	343517.82	2330700.58
1924	343574.90	2330659.15
1925	343622.23	2330618.28
1926	343677.80	2330560.52
1927	343727.83	2330496.24
1928	343769.63	2330429.20
1929	343771.49	2330425.51
1930	343830.19	2330224.91
1931	343847.95	2330014.76
1932	343823.21	2330011.94
1933	343828.06	2329969.40

300	343829.11	2329960.20
299	343837.08	2329958.42
298	343849.28	2329957.57
297	343883.15	2329966.14
296	343895.78	2329980.07
295	343908.94	2329998.53
524	343912.26	2330001.51
523	343915.73	2330003.70
522	343920.83	2330005.34
294	343934.47	2330007.00
293	343950.56	2330006.91
292	343957.42	2330007.40
291	343964.24	2330014.57
290	343983.00	2330026.18
289	343993.92	2330042.90
288	344002.11	2330061.33
287	344006.88	2330075.33
286	344009.27	2330086.25
Кадастровый номер земельного участка		35:25:0000000:2317
Общая площадь многоконтурного земельного участка, кв.м		125408
Номер контура земельного участка		35:25:0000000:2317(1)
Площадь контура, кв.м		953,00
Координаты характерных точек границ земельного участка		
номер точки	X	Y
1346	349770.47	2319255.87
1306	349760.86	2319258.10
1342	349737.54	2319251.64
1341	349727.34	2319245.58
1340	349720.25	2319237.59
1339	349715.96	2319229.76
1338	349714.93	2319222.07
1337	349716.11	2319214.97
1336	349717.00	2319206.84
1335	349714.93	2319200.92
1334	349710.97	2319196.77
1345	349733.27	2319207.77
1347	349729.93	2319224.21
1348	349745.48	2319245.84
1349	349757.02	2319250.09
1346	349770.47	2319255.87
Кадастровый номер земельного участка		35:25:0000000:2317
Общая площадь многоконтурного земельного участка, кв.м		125408
Номер контура земельного участка		35:25:0000000:2317(2)
Площадь контура, кв.м		117,61
Координаты характерных точек границ земельного участка		
номер точки	X	Y
1103	347633.68	2320189.68
1131	347635.21	2320188.10
1132	347637.97	2320196.17
1133	347642.97	2320209.32
1126	347636.03	2320215.59

1103	347633.68	2320189.68
Кадастровый номер земельного участка		35:25:0000000:2317
Общая площадь многоконтурного земельного участка, кв.м		125408
Номер контура земельного участка		35:25:0000000:2317(3)
Площадь контура, кв.м		5759,17
Координаты характерных точек границ земельного участка		
номер точки	X	Y
311	343945.99	2329859.63
312	343971.04	2329851.82
313	343969.19	2329868.00
254	343980.60	2329898.09
253	343942.78	2329929.07
305	343914.72	2329894.82
310	343910.30	2329838.75
308	343892.39	2329819.34
307	343864.04	2329805.16
306	343848.04	2329794.02
314	343848.41	2329790.74
315	343903.06	2329796.96
316	343904.25	2329785.90
311	343945.99	2329859.63
Кадастровый номер земельного участка		35:25:0000000:2317
Общая площадь многоконтурного земельного участка, кв.м		125408
Номер контура земельного участка		35:25:0000000:2317(4)
Площадь контура, кв.м		932,08
Координаты характерных точек границ земельного участка		
номер точки	X	Y
1332	349685.13	2319222.46
1331	349679.51	2319230.60
1330	349668.42	2319231.19
1329	349656.14	2319220.54
1328	349639.73	2319221.72
1327	349629.34	2319225.13
1326	349621.79	2319223.80
1325	349618.28	2319218.23
1343	349653.36	2319209.68
1333	349680.96	2319203.52
1332	349685.13	2319222.46
Кадастровый номер земельного участка		35:25:0000000:2317
Общая площадь многоконтурного земельного участка, кв.м		125408
Номер контура земельного участка		35:25:0000000:2317(5)
Площадь контура, кв.м		13745,93
Координаты характерных точек границ земельного участка		
номер точки	X	Y
1266	349088.41	2319481.87
1267	349079.13	2319486.41
1268	348985.99	2319529.79
1269	348964.83	2319538.69
1241	348948.41	2319545.59
1205	348937.01	2319521.21
1204	348952.78	2319514.26

1203	348918.97	2319434.04
1202	348908.61	2319438.64
1235	348911.10	2319453.90
1270	348896.75	2319415.32
1271	348910.12	2319411.37
1272	348925.98	2319406.69
1273	348964.76	2319396.23
1266	349088.41	2319481.87
Кадастровый номер земельного участка		35:25:0000000:2317
Общая площадь многоконтурного земельного участка, кв.м		125408
Номер контура земельного участка		35:25:0000000:2317(6)
Площадь контура, кв.м		775,64
Координаты характерных точек границ земельного участка		
номер точки	X	Y
768	345906.02	2323361.00
752	345901.28	2323371.10
767	345823.59	2323371.91
769	345828.26	2323361.95
770	345867.14	2323361.47
768	345906.02	2323361.00
Кадастровый номер земельного участка		35:25:0000000:2317
Общая площадь многоконтурного земельного участка, кв.м		125408
Номер контура земельного участка		35:25:0000000:2317(7)
Площадь контура, кв.м		1178,87
Координаты характерных точек границ земельного участка		
номер точки	X	Y
510	344140.01	2326753.73
436	344121.42	2326817.67
435	344126.24	2326759.38
434	344114.50	2326753.92
473	344062.97	2326745.58
511	344066.53	2326729.80
512	344087.62	2326734.56
513	344132.38	2326754.40
510	344140.01	2326753.73
Кадастровый номер земельного участка		35:25:0000000:2317
Общая площадь многоконтурного земельного участка, кв.м		125408
Номер контура земельного участка		35:25:0000000:2317(8)
Площадь контура, кв.м		5620,36
Координаты характерных точек границ земельного участка		
номер точки	X	Y
602	344757.53	2326189.60
670	344752.00	2326202.26
671	344721.55	2326189.01
672	344718.00	2326197.19
673	344627.95	2326164.36
674	344600.09	2326185.00
664	344584.81	2326178.23
663	344602.47	2326156.79
662	344616.94	2326136.97
669	344586.21	2326125.32



668	344543.44	2326113.68
667	344527.09	2326106.29
588	344524.25	2326107.61
599	344517.78	2326096.96
598	344501.69	2326077.55
604	344535.33	2326092.47
603	344613.24	2326127.01
602	344757.53	2326189.60
Кадастровый номер земельного участка		35:25:0000000:2317
Общая площадь многоконтурного земельного участка, кв.м		125408
Номер контура земельного участка		35:25:0000000:2317(9)
Площадь контура, кв.м		917,86
Координаты характерных точек границ земельного участка		
номер точки	X	Y
713	344847.25	2325358.72
708	344841.39	2325368.77
712	344774.73	2325326.73
714	344780.62	2325316.65
713	344847.25	2325358.72
Кадастровый номер земельного участка		35:25:0000000:2317
Общая площадь многоконтурного земельного участка, кв.м		125408
Номер контура земельного участка		35:25:0000000:2317(10)
Площадь контура, кв.м		923,60
Координаты характерных точек границ земельного участка		
номер точки	X	Y
417	343961.68	2328016.72
410	343979.61	2328036.63
416	343970.53	2328038.60
415	343974.25	2328061.26
414	343962.41	2328078.85
413	343961.90	2328101.24
412	343953.46	2328110.85
417	343961.68	2328016.72
Кадастровый номер земельного участка		35:25:0000000:2317
Общая площадь многоконтурного земельного участка, кв.м		125408
Номер контура земельного участка		35:25:0000000:2317(11)
Площадь контура, кв.м		1133,66
Координаты характерных точек границ земельного участка		
номер точки	X	Y
386	344023.81	2328468.56
383	344023.83	2328481.39
382	344020.20	2328489.64
385	343954.08	2328639.82
387	343954.05	2328620.30
388	344014.63	2328488.49
386	344023.81	2328468.56
Кадастровый номер земельного участка		35:25:0000000:2317
Общая площадь многоконтурного земельного участка, кв.м		125408
Номер контура земельного участка		35:25:0000000:2317(12)
Площадь контура, кв.м		225,14
Координаты характерных точек границ земельного участка		

номер точки	X	Y
1363	349939.12	2319155.41
1362	349909.41	2319178.77
1361	349912.56	2319166.80
1360	349913.89	2319163.89
1359	349916.38	2319158.84
1363	349939.12	2319155.41
Кадастровый номер земельного участка		35:25:0000000:2317
Общая площадь многоконтурного земельного участка, кв.м		125408
Номер контура земельного участка		35:25:0000000:2317(13)
Площадь контура, кв.м		2770,30
Координаты характерных точек границ земельного участка		
номер точки	X	Y
1274	348902.20	2319244.85
1275	348889.27	2319276.44
1276	348877.15	2319303.84
1277	348868.55	2319319.87
1278	348862.52	2319329.01
1279	348845.30	2319285.57
1280	348850.02	2319275.95
1281	348858.52	2319256.54
1282	348868.88	2319231.22
1274	348902.20	2319244.85
Кадастровый номер земельного участка		35:25:0000000:2317
Общая площадь многоконтурного земельного участка, кв.м		125408
Номер контура земельного участка		35:25:0000000:2317(14)
Площадь контура, кв.м		2169,73
Координаты характерных точек границ земельного участка		
номер точки	X	Y
705	344769.86	2325492.54
700	344751.65	2325524.06
704	344686.40	2325588.89
703	344574.03	2325664.71
706	344586.17	2325644.79
707	344680.32	2325582.25
705	344769.86	2325492.54
Кадастровый номер земельного участка		35:25:0000000:2317
Общая площадь многоконтурного земельного участка, кв.м		125408
Номер контура земельного участка		35:25:0000000:2317(15)
Площадь контура, кв.м		629,53
Координаты характерных точек границ земельного участка		
номер точки	X	Y
615	344426.83	2325965.73
616	344431.08	2325961.70
617	344454.22	2326016.98
618	344439.41	2326005.77
619	344423.09	2325984.73
620	344420.50	2325973.79
615	344426.83	2325965.73
615	344426.83	2325965.73
616	344431.08	2325961.70

617	344454.22	2326016.98
618	344439.41	2326005.77
619	344423.09	2325984.73
620	344420.50	2325973.79
615	344426.83	2325965.73
Кадастровый номер земельного участка		35:25:0000000:2317
Общая площадь многоконтурного земельного участка, кв.м		125408
Номер контура земельного участка		35:25:0000000:2317(16)
Площадь контура, кв.м		11153,23
Координаты характерных точек границ земельного участка		
номер точки	X	Y
396	343994.13	2328245.32
397	344023.46	2328254.70
395	344023.66	2328373.19
394	343956.20	2328367.08
398	343953.65	2328366.84
399	343953.50	2328128.25
400	343963.99	2328130.40
401	343968.57	2328156.51
402	343990.36	2328175.08
403	343971.53	2328196.88
404	343970.18	2328203.60
405	343984.17	2328216.25
406	343973.68	2328246.66
396	343994.13	2328245.32
Кадастровый номер земельного участка		35:25:0000000:2317
Общая площадь многоконтурного земельного участка, кв.м		125408
Номер контура земельного участка		35:25:0000000:2317(17)
Площадь контура, кв.м		279,30
Координаты характерных точек границ земельного участка		
номер точки	X	Y
1005	346792.12	2322489.97
996	346784.43	2322503.73
968	346767.52	2322497.62
967	346775.08	2322483.93
1005	346792.12	2322489.97
Кадастровый номер земельного участка		35:25:0000000:2317
Общая площадь многоконтурного земельного участка, кв.м		125408
Номер контура земельного участка		35:25:0000000:2317(18)
Площадь контура, кв.м		3762,97
Координаты характерных точек границ земельного участка		
номер точки	X	Y
1142	347759.53	2320109.80
1134	347711.41	2320149.64
1141	347704.72	2320148.52
1140	347700.04	2320144.21
1139	347695.00	2320130.17
1138	347688.24	2320119.72
1137	347685.22	2320109.70
1136	347679.68	2320100.02
1135	347671.34	2320091.89

1143	347704.99	2320064.58
1144	347727.97	2320084.27
1145	347748.58	2320102.20
1142	347759.53	2320109.80
Кадастровый номер земельного участка		35:25:0000000:2317
Общая площадь многоконтурного земельного участка, кв.м		125408
Номер контура земельного участка		35:25:0000000:2317(19)
Площадь контура, кв.м		17596,84
Координаты характерных точек границ земельного участка		
номер точки	X	Y
745	345484.25	2324358.62
738	345442.87	2324435.82
744	345400.67	2324422.95
743	345299.71	2324328.35
746	345342.48	2324248.19
747	345383.13	2324269.72
748	345384.54	2324267.05
749	345391.13	2324280.11
750	345454.72	2324327.52
751	345455.49	2324355.30
745	345484.25	2324358.62
Кадастровый номер земельного участка		35:25:0000000:2317
Общая площадь многоконтурного земельного участка, кв.м		125408
Номер контура земельного участка		35:25:0000000:2317(20)
Площадь контура, кв.м		975,77
Координаты характерных точек границ земельного участка		
номер точки	X	Y
734	345272.33	2324585.55
735	345279.18	2324603.96
733	345273.68	2324613.78
732	345263.78	2324590.72
731	345249.82	2324513.58
736	345257.87	2324498.90
737	345257.70	2324505.27
734	345272.33	2324585.55
Кадастровый номер земельного участка		35:25:0000000:2317
Общая площадь многоконтурного земельного участка, кв.м		125408
Номер контура земельного участка		35:25:0000000:2317(21)
Площадь контура, кв.м		16859,51
Координаты характерных точек границ земельного участка		
номер точки	X	Y
549	344337.11	2326214.97
550	344336.53	2326223.76
551	344333.31	2326232.84
552	344325.70	2326245.43
553	344309.60	2326255.68
554	344268.92	2326269.44
555	344261.90	2326274.71
556	344261.60	2326283.79
557	344258.39	2326293.16
558	344252.82	2326303.12

559	344245.80	2326309.27
560	344234.39	2326312.49
561	344219.17	2326315.42
562	344213.02	2326319.52
563	344211.56	2326322.15
564	344212.73	2326324.20
565	344264.24	2326357.59
566	344277.76	2326372.16
567	344257.57	2326408.52
535	344254.34	2326417.55
544	344249.45	2326419.06
543	344224.30	2326430.48
542	344208.44	2326444.61
541	344202.64	2326459.13
540	344203.99	2326473.45
539	344207.28	2326484.88
538	344211.15	2326492.62
537	344223.44	2326503.18
521	344213.28	2326530.09
527	344205.17	2326528.57
526	344190.44	2326520.30
525	344184.15	2326513.04
533	344181.71	2326507.66
532	344178.86	2326500.18
531	344175.91	2326486.57
530	344174.00	2326462.81
529	344165.09	2326440.19
569	344176.03	2326412.45
570	344212.01	2326307.51
571	344203.03	2326305.35
572	344205.01	2326297.16
573	344202.52	2326296.54
574	344216.39	2326290.06
575	344241.48	2326269.43
576	344255.20	2326255.14
577	344255.76	2326243.48
578	344278.88	2326202.86
579	344262.29	2326192.09
580	344268.95	2326178.19
581	344333.31	2326211.46
549	344337.11	2326214.97
545	344244.92	2326398.04
546	344244.92	2326399.04
547	344243.92	2326399.04
548	344243.92	2326398.04
545	344244.92	2326398.04
Кадастровый номер земельного участка		35:25:0000000:2317
Общая площадь многоконтурного земельного участка, кв.м		125408
Номер контура земельного участка		35:25:0000000:2317(22)
Площадь контура, кв.м		6311,17

Координаты характерных точек границ земельного участка		
номер точки	X	Y
1375	350051.97	2319211.07
1354	350035.60	2319213.03
1353	350042.43	2319208.82
1352	350070.24	2319182.06
1351	350088.09	2319159.99
1350	350089.36	2319153.95
1366	350085.08	2319136.96
1376	350138.47	2319131.75
1377	350196.74	2319126.99
1370	350229.17	2319124.84
1371	350215.01	2319134.99
1369	350093.77	2319204.49
1368	350090.37	2319206.79
1374	350084.43	2319207.42
1375	350051.97	2319211.07
Кадастровый номер земельного участка		35:25:0000000:2317
Общая площадь многоконтурного земельного участка, кв.м		125408
Номер контура земельного участка		35:25:0000000:2317(23)
Площадь контура, кв.м		1660,63
Координаты характерных точек границ земельного участка		
номер точки	X	Y
728	345251.71	2324652.35
715	345240.59	2324675.59
727	345210.60	2324655.70
726	345175.15	2324649.08
729	345187.03	2324628.10
730	345219.88	2324634.74
728	345251.71	2324652.35
Кадастровый номер земельного участка		35:25:0000000:2317
Общая площадь многоконтурного земельного участка, кв.м		125408
Номер контура земельного участка		35:25:0000000:2317(24)
Площадь контура, кв.м		732,87
Координаты характерных точек границ земельного участка		
номер точки	X	Y
597	344255.33	2325968.31
596	344245.31	2325972.11
595	344213.81	2325976.32
655	344199.65	2325968.41
606	344217.14	2325951.38
605	344224.42	2325954.61
597	344255.33	2325968.31
Кадастровый номер земельного участка		35:25:0000000:2317
Общая площадь многоконтурного земельного участка, кв.м		125408
Номер контура земельного участка		35:25:0000000:2317(25)
Площадь контура, кв.м		424,44
Координаты характерных точек границ земельного участка		
номер точки	X	Y
407	344001.71	2328221.32
408	344023.30	2328193.44

409	344023.43	2328232.59
407	344001.71	2328221.32
Кадастровый номер земельного участка		35:25:0000000:2317
Общая площадь многоконтурного земельного участка, кв.м		125408
Номер контура земельного участка		35:25:0000000:2317(26)
Площадь контура, кв.м		26,69
Координаты характерных точек границ земельного участка		
номер точки	X	Y
350	343946.96	2328885.95
349	343949.53	2328900.32
348	343947.05	2328907.22
350	343946.96	2328885.95
Кадастровый номер земельного участка		35:25:0000000:2317
Общая площадь многоконтурного земельного участка, кв.м		125408
Номер контура земельного участка		35:25:0000000:2317(27)
Площадь контура, кв.м		16047,41
Координаты характерных точек границ земельного участка		
номер точки	X	Y
1081	347073.87	2320752.04
1082	347156.77	2320824.90
1083	347180.21	2320853.45
1084	347200.61	2320878.30
1085	347189.16	2320896.50
1086	347182.57	2320907.11
1087	347173.98	2320921.10
1088	347157.73	2320911.18
1080	347122.43	2320889.64
1079	347016.94	2320776.93
1078	346956.25	2320769.24
1089	346980.17	2320731.11
1090	347034.83	2320727.82
1081	347073.87	2320752.04
Кадастровый номер земельного участка		35:25:0000000:2317
Общая площадь многоконтурного земельного участка, кв.м		125408
Номер контура земельного участка		35:25:0000000:2317(28)
Площадь контура, кв.м		2566,27
Координаты характерных точек границ земельного участка		
номер точки	X	Y
802	346218.79	2322335.51
801	346084.07	2322558.10
804	346079.23	2322546.70
805	346209.18	2322332.00
802	346218.79	2322335.51
Кадастровый номер земельного участка		35:25:0000000:2317
Общая площадь многоконтурного земельного участка, кв.м		125408
Номер контура земельного участка		35:25:0000000:2317(29)
Площадь контура, кв.м		5653,02
Координаты характерных точек границ земельного участка		
номер точки	X	Y
635	344519.67	2325915.33
636	344517.01	2325920.05

637	344471.59	2325911.87
638	344410.23	2325911.90
624	344423.54	2325943.68
623	344390.32	2325942.65
622	344332.31	2325947.89
621	344275.92	2325960.51
611	344268.10	2325963.47
610	344120.30	2325897.94
639	344125.88	2325885.53
640	344183.95	2325911.08
641	344210.60	2325922.80
642	344216.32	2325920.81
643	344227.33	2325933.25
644	344240.15	2325939.77
645	344259.47	2325941.29
646	344274.27	2325939.48
647	344296.03	2325948.87
631	344302.55	2325935.16
630	344348.33	2325931.90
629	344383.55	2325924.58
628	344390.86	2325919.98
627	344396.55	2325912.66
626	344397.91	2325905.61
625	344398.89	2325898.58
648	344407.04	2325902.09
649	344409.06	2325907.55
650	344419.46	2325907.44
651	344424.75	2325909.72
652	344426.19	2325907.37
653	344471.81	2325906.88
635	344519.67	2325915.33
Кадастровый номер земельного участка		35:25:0000000:2317
Общая площадь многоконтурного земельного участка, кв.м		125408
Номер контура земельного участка		35:25:0000000:2317(30)
Площадь контура, кв.м		3505,89
Координаты характерных точек границ земельного участка		
номер точки	X	Y
354	343988.54	2328891.00
365	344012.45	2328914.13
356	344019.71	2328958.67
364	344011.45	2328946.21
363	344003.76	2328943.22
362	343995.23	2328944.48
361	343989.26	2328948.91
360	343985.13	2328961.71
359	343985.93	2328977.53
1935	343989.43	2328988.85
336	344007.40	2329001.17
337	344023.73	2329013.24
338	344031.41	2329016.40
339	344031.46	2329040.58



340	344027.43	2329092.15
341	344025.07	2329092.16
342	344024.37	2329115.48
343	344014.50	2329023.50
344	343989.40	2328988.85
345	343976.62	2328971.20
355	343969.99	2328913.56
354	343988.54	2328891.00
Кадастровый номер земельного участка		35:25:0705041:826
Площадь земельного участка, кв.м		25295
Координаты характерных точек границ земельного участка		
номер точки	X	Y
317	344003.71	2329482.04
318	343997.21	2329569.15
319	343988.35	2329662.28
320	343983.49	2329742.51
312	343971.04	2329851.82
311	343945.99	2329859.63
316	343904.25	2329785.90
321	343922.54	2329616.47
322	343933.11	2329482.79
317	344003.71	2329482.04
Кадастровый номер земельного участка		35:25:0705041:828
Площадь земельного участка, кв.м		20211
Координаты характерных точек границ земельного участка		
номер точки	X	Y
323	344025.85	2329256.22
324	344017.38	2329260.24
325	344011.48	2329378.05
317	344003.71	2329482.04
322	343933.11	2329482.79
326	343941.22	2329380.26
327	343945.48	2329291.21
328	343938.90	2329294.73
329	343938.80	2329283.95
330	343945.99	2329280.57
331	343948.97	2329218.27
332	343949.01	2329198.45
333	344021.86	2329199.26
334	344020.40	2329248.22
335	344025.76	2329245.27
323	344025.85	2329256.22
Кадастровый номер земельного участка		35:25:0705041:812
Площадь земельного участка, кв.м		20261
Координаты характерных точек границ земельного участка		
номер точки	X	Y
345	343976.62	2328971.20
344	343989.40	2328988.85
343	344014.50	2329023.50
342	344024.37	2329115.48
333	344021.86	2329199.26

332	343949.01	2329198.45
346	343949.54	2328942.48
347	343947.20	2328942.48
348	343947.05	2328907.22
349	343949.53	2328900.32
350	343946.96	2328885.95
351	343946.70	2328823.46
352	343947.73	2328818.64
353	344001.74	2328838.74
354	343988.54	2328891.00
355	343969.99	2328913.56
345	343976.62	2328971.20
Кадастровый номер земельного участка		35:25:0705041:919
Площадь земельного участка, кв.м		2080
Координаты характерных точек границ земельного участка		
номер точки	X	Y
356	344019.71	2328958.67
357	344024.18	2328986.05
358	344031.36	2328986.70
338	344031.41	2329016.40
337	344023.73	2329013.24
336	344007.40	2329001.17
1935	343989.43	2328988.85
359	343985.93	2328977.53
360	343985.13	2328961.71
361	343989.26	2328948.91
362	343995.23	2328944.48
363	344003.76	2328943.22
364	344011.45	2328946.21
356	344019.71	2328958.67
Кадастровый номер земельного участка		35:25:0705041:852
Площадь земельного участка, кв.м		1269
Координаты характерных точек границ земельного участка		
номер точки	X	Y
366	344031.16	2328878.68
358	344031.36	2328986.70
357	344024.18	2328986.05
356	344019.71	2328958.67
365	344012.45	2328914.13
366	344031.16	2328878.68
Кадастровый номер земельного участка		35:25:0000000:2322
Общая площадь многоконтурного земельного участка, кв.м		26728
Номер контура земельного участка		35:25:0000000:2322(1)
Площадь контура, кв.м		1918,08
Координаты характерных точек границ земельного участка		
номер точки	X	Y
1033	347048.39	2322646.26
1041	347051.62	2322647.47
1035	347050.43	2322649.25
1037	347044.65	2322657.89
1052	346946.54	2322618.72

1010	346907.91	2322605.03
1009	346908.28	2322599.96
1008	346922.55	2322601.77
994	346955.04	2322608.55
993	347027.63	2322631.98
1034	347032.96	2322640.51
1033	347048.39	2322646.26
Кадастровый номер земельного участка		35:25:0000000:2322
Общая площадь многоконтурного земельного участка, кв.м		26728
Номер контура земельного участка		35:25:0000000:2322(2)
Площадь контура, кв.м		5990,71
Координаты характерных точек границ земельного участка		
номер точки	X	Y
367	343981.71	2328810.22
368	344021.42	2328820.75
369	344024.35	2328820.78
370	344031.05	2328820.85
366	344031.16	2328878.68
365	344012.45	2328914.13
354	343988.54	2328891.00
353	344001.74	2328838.74
352	343947.73	2328818.64
351	343946.70	2328823.46
371	343946.27	2328723.61
372	343949.38	2328727.30
373	343962.02	2328742.28
374	343980.89	2328774.07
367	343981.71	2328810.22
Кадастровый номер земельного участка		35:25:0000000:2322
Общая площадь многоконтурного земельного участка, кв.м		26728
Номер контура земельного участка		35:25:0000000:2322(3)
Площадь контура, кв.м		539,41
Координаты характерных точек границ земельного участка		
номер точки	X	Y
682	344762.57	2326178.06
600	344761.37	2326180.81
614	344617.10	2326118.22
613	344612.25	2326116.07
660	344616.36	2326104.65
659	344621.49	2326094.92
683	344625.44	2326096.72
684	344627.10	2326100.73
685	344630.43	2326102.20
686	344634.37	2326103.94
687	344630.16	2326110.19
688	344622.91	2326120.52
682	344762.57	2326178.06
Кадастровый номер земельного участка		35:25:0000000:2322
Общая площадь многоконтурного земельного участка, кв.м		26728
Номер контура земельного участка		35:25:0000000:2322(4)
Площадь контура, кв.м		37,15

Координаты характерных точек границ земельного участка		
номер точки	X	Y
772	346709.11	2322516.21
995	346710.05	2322516.56
1003	346704.15	2322533.79
1004	346714.94	2322549.13
774	346713.73	2322549.15
773	346703.04	2322533.94
772	346709.11	2322516.21
Кадастровый номер земельного участка		35:25:0000000:2322
Общая площадь многоконтурного земельного участка, кв.м		26728
Номер контура земельного участка		35:25:0000000:2322(5)
Площадь контура, кв.м		570,56
Координаты характерных точек границ земельного участка		
номер точки	X	Y
865	345527.67	2322017.97
866	345519.20	2322027.43
847	345508.77	2322037.78
846	345485.89	2322027.62
867	345490.41	2322018.06
868	345500.12	2322022.66
869	345520.03	2322007.76
865	345527.67	2322017.97
870	345520.59	2322024.16
871	345519.06	2322027.24
872	345517.00	2322026.22
873	345518.53	2322023.14
870	345520.59	2322024.16
Кадастровый номер земельного участка		35:25:0000000:2322
Общая площадь многоконтурного земельного участка, кв.м		26728
Номер контура земельного участка		35:25:0000000:2322(6)
Площадь контура, кв.м		10789,85
Координаты характерных точек границ земельного участка		
номер точки	X	Y
410	343979.61	2328036.63
411	344023.14	2328034.00
408	344023.30	2328193.44
407	344001.71	2328221.32
409	344023.43	2328232.59
397	344023.46	2328254.70
396	343994.13	2328245.32
406	343973.68	2328246.66
405	343984.17	2328216.25
404	343970.18	2328203.60
403	343971.53	2328196.88
402	343990.36	2328175.08
401	343968.57	2328156.51
400	343963.99	2328130.40
399	343953.50	2328128.25
412	343953.46	2328110.85

413	343961.90	2328101.24
414	343962.41	2328078.85
415	343974.25	2328061.26
416	343970.53	2328038.60
410	343979.61	2328036.63
Кадастровый номер земельного участка		35:25:0000000:2322
Общая площадь многоконтурного земельного участка, кв.м		26728
Номер контура земельного участка		35:25:0000000:2322(7)
Площадь контура, кв.м		6882,49
Координаты характерных точек границ земельного участка		
номер точки	X	Y
394	343956.20	2328367.08
395	344023.66	2328373.19
386	344023.81	2328468.56
388	344014.63	2328488.49
392	343973.66	2328462.59
393	343956.37	2328459.21
394	343956.20	2328367.08
Кадастровый номер земельного участка		35:25:0705041:837
Общая площадь многоконтурного земельного участка, кв.м		1097
Номер контура земельного участка		35:25:0705041:837(1)
Площадь контура, кв.м		853,59
Координаты характерных точек границ земельного участка		
номер точки	X	Y
370	344031.05	2328820.85
369	344024.35	2328820.78
375	344024.14	2328675.39
376	344028.68	2328675.38
377	344028.77	2328721.72
378	344030.91	2328740.48
370	344031.05	2328820.85
Кадастровый номер земельного участка		35:25:0705041:837
Общая площадь многоконтурного земельного участка, кв.м		1097
Номер контура земельного участка		35:25:0705041:837(2)
Площадь контура, кв.м		243,45
Координаты характерных точек границ земельного участка		
номер точки	X	Y
379	343946.15	2328695.97
380	343954.16	2328696.08
381	343954.21	2328727.30
372	343949.38	2328727.30
371	343946.27	2328723.61
379	343946.15	2328695.97
Кадастровый номер земельного участка		35:25:0705041:805
Общая площадь многоконтурного земельного участка, кв.м		20742
Номер контура земельного участка		35:25:0705041:805(1)
Площадь контура, кв.м		4574,10
Координаты характерных точек границ земельного участка		
номер точки	X	Y
388	344014.63	2328488.49
387	343954.05	2328620.30

389	343953.98	2328580.43
390	343953.88	2328510.60
392	343973.66	2328462.59
388	344014.63	2328488.49
Кадастровый номер земельного участка		35:25:0705041:805
Общая площадь многоконтурного земельного участка, кв.м		20742
Номер контура земельного участка		35:25:0705041:805(2)
Площадь контура, кв.м		16168,16
Координаты характерных точек границ земельного участка		
номер точки	X	Y
382	344020.20	2328489.64
383	344023.83	2328481.39
384	344024.02	2328600.50
369	344024.35	2328820.78
368	344021.42	2328820.75
367	343981.71	2328810.22
374	343980.89	2328774.07
373	343962.02	2328742.28
372	343949.38	2328727.30
381	343954.21	2328727.30
385	343954.08	2328639.82
382	344020.20	2328489.64
Кадастровый номер земельного участка		35:25:0705041:830
Общая площадь многоконтурного земельного участка, кв.м		11192
Номер контура земельного участка		35:25:0705041:830(1)
Площадь контура, кв.м		10798,56
Координаты характерных точек границ земельного участка		
номер точки	X	Y
418	344031.99	2327879.16
419	344031.80	2327901.27
420	344027.68	2327961.44
421	344023.13	2328025.94
411	344023.14	2328034.00
410	343979.61	2328036.63
417	343961.68	2328016.72
422	343959.31	2327984.80
423	343956.00	2327950.05
424	343952.44	2327880.73
425	343997.53	2327880.53
418	344031.99	2327879.16
Кадастровый номер земельного участка		35:25:0705041:830
Общая площадь многоконтурного земельного участка, кв.м		11192
Номер контура земельного участка		35:25:0705041:830(2)
Площадь контура, кв.м		393,48
Координаты характерных точек границ земельного участка		
номер точки	X	Y
392	343973.66	2328462.59
391	343956.30	2328504.71
393	343956.37	2328459.21
392	343973.66	2328462.59
Кадастровый номер земельного участка		35:25:0000000:2350

Общая площадь многоконтурного земельного участка, кв.м		62662
Номер контура земельного участка		35:25:0000000:2350(1)
Площадь контура, кв.м		22230,89
Координаты характерных точек границ земельного участка		
номер точки	X	Y
1206	348932.36	2319514.54
1205	348937.01	2319521.21
1241	348948.41	2319545.59
1242	348938.51	2319549.75
1937	348929.37	2319569.40
1938	348784.54	2319714.61
1257	348692.25	2319634.09
1258	348650.86	2319646.53
1259	348613.52	2319657.74
1212	348600.43	2319661.67
1211	348637.38	2319644.92
1210	348636.97	2319644.02
1209	348709.65	2319611.08
1208	348889.59	2319529.52
1207	348891.29	2319533.15
1206	348932.36	2319514.54
Кадастровый номер земельного участка		35:25:0000000:2350
Общая площадь многоконтурного земельного участка, кв.м		62662
Номер контура земельного участка		35:25:0000000:2350(2)
Площадь контура, кв.м		394,99
Координаты характерных точек границ земельного участка		
номер точки	X	Y
1181	348128.44	2319889.86
1182	348080.78	2319918.84
1183	348076.62	2319912.14
1184	348084.28	2319907.66
1185	348092.21	2319903.13
1186	348119.40	2319887.94
1187	348125.41	2319884.77
1181	348128.44	2319889.86
Кадастровый номер земельного участка		35:25:0000000:2350
Общая площадь многоконтурного земельного участка, кв.м		62662
Номер контура земельного участка		35:25:0000000:2350(3)
Площадь контура, кв.м		2836,21
Координаты характерных точек границ земельного участка		
номер точки	X	Y
1157	348082.74	2319849.50
1158	348060.16	2319861.57
1159	347990.43	2319903.24
1160	347988.26	2319895.93
1161	347991.72	2319889.32
1146	347983.21	2319894.74
1156	347972.69	2319868.40
1162	347993.33	2319855.14
1163	348012.33	2319843.05
1164	348020.42	2319850.73

1165	348026.22	2319860.08
1166	348036.32	2319865.63
1167	348042.12	2319866.64
1168	348049.69	2319864.12
1169	348054.49	2319857.80
1170	348056.00	2319837.60
1171	348058.53	2319833.56
1172	348063.83	2319831.29
1173	348074.68	2319833.31
1174	348080.48	2319837.10
1157	348082.74	2319849.50
Кадастровый номер земельного участка		35:25:0000000:2350
Общая площадь многоконтурного земельного участка, кв.м		62662
Номер контура земельного участка		35:25:0000000:2350(4)
Площадь контура, кв.м		251,54
Координаты характерных точек границ земельного участка		
номер точки	X	Y
1344	349743.02	2319190.02
1345	349733.27	2319207.77
1334	349710.97	2319196.77
1344	349743.02	2319190.02
Кадастровый номер земельного участка		35:25:0000000:2350
Общая площадь многоконтурного земельного участка, кв.м		62662
Номер контура земельного участка		35:25:0000000:2350(5)
Площадь контура, кв.м		34618,49
Координаты характерных точек границ земельного участка		
номер точки	X	Y
1279	348845.30	2319285.57
1278	348862.52	2319329.01
1283	348858.25	2319335.48
1284	348847.75	2319348.73
1285	348839.25	2319358.35
1286	348865.82	2319424.89
1287	348891.47	2319416.88
1270	348896.75	2319415.32
1235	348911.10	2319453.90
1234	348893.28	2319461.98
1233	348897.61	2319471.00
1232	348803.12	2319513.81
1231	348675.01	2319571.88
1230	348675.83	2319573.71
1229	348603.96	2319606.27
1228	348581.18	2319616.60
1236	348621.03	2319552.43
1240	348587.74	2319529.40
1288	348671.74	2319483.99
1289	348686.97	2319467.74
1290	348694.07	2319463.57
1291	348709.90	2319463.02
1292	348726.10	2319457.00
1293	348728.88	2319449.13



1294	348738.14	2319426.62
1295	348744.05	2319406.86
1296	348792.21	2319355.49
1297	348815.78	2319329.97
1298	348825.69	2319317.72
1299	348833.53	2319306.37
1300	348842.35	2319291.56
1279	348845.30	2319285.57
Кадастровый номер земельного участка		35:25:0000000:2350
Общая площадь многоконтурного земельного участка, кв.м		62662
Номер контура земельного участка		35:25:0000000:2350(6)
Площадь контура, кв.м		2329,90
Координаты характерных точек границ земельного участка		
номер точки	X	Y
426	344032.26	2327846.97
418	344031.99	2327879.16
425	343997.53	2327880.53
424	343952.44	2327880.73
427	343947.91	2327880.74
428	343947.86	2327853.99
429	343982.26	2327855.46
426	344032.26	2327846.97
Кадастровый номер земельного участка		35:25:0706071:2394
Площадь земельного участка, кв.м		125397
Координаты характерных точек границ земельного участка		
номер точки	X	Y
434	344114.50	2326753.92
435	344126.24	2326759.38
436	344121.42	2326817.67
437	344103.73	2326876.55
438	344087.17	2326949.98
439	344073.14	2327020.23
440	344065.85	2327060.72
441	344070.77	2327061.57
442	344054.25	2327168.76
443	344043.87	2327254.92
444	344038.36	2327312.32
445	344058.82	2327342.19
446	344159.48	2327347.71
447	344151.41	2327494.89
448	344034.49	2327488.48
449	344023.17	2327500.00
450	344022.81	2327534.52
451	344069.87	2327535.00
452	344069.83	2327539.00
453	344022.77	2327538.52
454	344022.43	2327571.30
455	344022.55	2327650.03
456	344025.10	2327650.03
457	344025.11	2327698.78
458	344032.82	2327781.14

426	344032.26	2327846.97
429	343982.26	2327855.46
428	343947.86	2327853.99
459	343947.54	2327642.98
460	343939.16	2327628.31
461	343822.79	2327627.75
462	343823.52	2327477.75
463	343926.84	2327478.25
464	343944.75	2327447.56
465	343951.34	2327333.75
466	343964.41	2327201.21
467	343979.45	2327092.94
468	343987.02	2327047.09
469	343993.50	2327048.21
470	344003.33	2327002.98
471	344019.30	2326932.58
472	344046.75	2326815.34
473	344062.97	2326745.58
434	344114.50	2326753.92
430	343927.72	2327497.65
431	343927.47	2327498.61
432	343926.50	2327498.36
433	343926.75	2327497.39
431	343927.72	2327497.65
Кадастровый номер земельного участка		35:25:0000000:2380
Общая площадь многоконтурного земельного участка, кв.м		3
Номер контура земельного участка		35:25:0000000:2380(1)
Площадь контура, кв.м		1,00
Координаты характерных точек границ земельного участка		
номер точки	X	Y
430	343927.69	2327497.43
431	343927.69	2327498.43
432	343926.69	2327498.43
433	343926.69	2327497.43
430	343927.69	2327497.43
Кадастровый номер земельного участка		35:25:0000000:2380
Общая площадь многоконтурного земельного участка, кв.м		3
Номер контура земельного участка		35:25:0000000:2380(2)
Площадь контура, кв.м		1,00
Координаты характерных точек границ земельного участка		
номер точки	X	Y
1055	346788.96	2321399.97
1056	346788.96	2321400.97
1057	346787.96	2321400.97
1058	346787.96	2321399.97
1055	346788.96	2321399.97
Кадастровый номер земельного участка		35:25:0000000:2380
Общая площадь многоконтурного земельного участка, кв.м		3
Номер контура земельного участка		35:25:0000000:2380(3)
Площадь контура, кв.м		1,00

Координаты характерных точек границ земельного участка		
номер точки	X	Y
545	344244.92	2326398.04
546	344244.92	2326399.04
547	344243.92	2326399.04
548	344243.92	2326398.04
545	344244.92	2326398.04
Кадастровый номер земельного участка		35:25:0706071:2448
Площадь земельного участка, кв.м		20053
Координаты характерных точек границ земельного участка		
номер точки	X	Y
528	344146.67	2326486.86
529	344165.09	2326440.19
530	344174.00	2326462.81
531	344175.91	2326486.57
532	344178.86	2326500.18
533	344181.71	2326507.66
525	344184.15	2326513.04
526	344190.44	2326520.30
527	344205.17	2326528.57
521	344213.28	2326530.09
514	344195.17	2326580.50
515	344187.20	2326602.69
516	344167.57	2326661.84
517	344144.07	2326740.18
510	344140.01	2326753.73
513	344132.38	2326754.40
512	344087.62	2326734.56
511	344066.53	2326729.80
518	344068.34	2326721.78
519	344095.61	2326632.44
520	344115.49	2326573.85
528	344146.67	2326486.86
Кадастровый номер земельного участка		35:25:0706071:2449
Площадь земельного участка, кв.м		2163
Координаты характерных точек границ земельного участка		
номер точки	X	Y
535	344254.34	2326417.55
536	344227.61	2326492.27
537	344223.44	2326503.18
538	344211.15	2326492.62
539	344207.28	2326484.88
540	344203.99	2326473.45
541	344202.64	2326459.13
542	344208.44	2326444.61
543	344224.30	2326430.48
544	344249.45	2326419.06
535	344254.34	2326417.55
Кадастровый номер земельного участка		35:25:0706071:2447
Площадь земельного участка, кв.м		1824
Координаты характерных точек границ земельного участка		

номер точки	X	Y
578	344278.88	2326202.86
577	344255.76	2326243.48
576	344255.20	2326255.14
575	344241.48	2326269.43
574	344216.39	2326290.06
573	344202.52	2326296.54
582	344170.67	2326288.68
583	344171.63	2326284.80
584	344205.96	2326293.29
585	344206.09	2326292.74
586	344207.61	2326284.83
587	344216.84	2326287.11
579	344262.29	2326192.09
578	344278.88	2326202.86
Кадастровый номер земельного участка		35:25:0706071:2450
Площадь земельного участка, кв.м		38171
Координаты характерных точек границ земельного участка		
номер точки	X	Y
588	344524.25	2326107.61
589	344516.20	2326111.34
590	344442.35	2326078.86
591	344357.43	2326228.70
566	344277.76	2326372.16
565	344264.24	2326357.59
564	344212.73	2326324.20
563	344211.56	2326322.15
562	344213.02	2326319.52
561	344219.17	2326315.42
560	344234.39	2326312.49
559	344245.80	2326309.27
558	344252.82	2326303.12
557	344258.39	2326293.16
556	344261.60	2326283.79
555	344261.90	2326274.71
554	344268.92	2326269.44
553	344309.60	2326255.68
552	344325.70	2326245.43
551	344333.31	2326232.84
550	344336.53	2326223.76
549	344337.11	2326214.97
581	344333.31	2326211.46
580	344268.95	2326178.19
592	344298.99	2326115.38
593	344250.72	2326044.23
594	344268.47	2326006.85
595	344213.81	2325976.32
596	344245.31	2325972.11
597	344255.33	2325968.31
598	344501.69	2326077.55
599	344517.78	2326096.96

588	344524.25	2326107.61
Кадастровый номер земельного участка		35:25:0706071:2461
Площадь земельного участка, кв.м		1451
Координаты характерных точек границ земельного участка		
номер точки	X	Y
607	344186.44	2325937.77
606	344217.14	2325951.38
655	344199.65	2325968.41
656	344198.20	2325967.60
657	344192.63	2325954.22
658	344111.11	2325918.36
608	344116.35	2325906.70
607	344186.44	2325937.77
Кадастровый номер земельного участка		35:25:0000000:2296
Площадь земельного участка, кв.м		6728
Координаты характерных точек границ земельного участка		
номер точки	X	Y
600	344761.37	2326180.81
601	344759.45	2326185.21
602	344757.53	2326189.60
603	344613.24	2326127.01
604	344535.33	2326092.47
598	344501.69	2326077.55
597	344255.33	2325968.31
605	344224.42	2325954.61
606	344217.14	2325951.38
607	344186.44	2325937.77
608	344116.35	2325906.70
609	344118.32	2325902.32
610	344120.30	2325897.94
611	344268.10	2325963.47
612	344469.13	2326052.61
613	344612.25	2326116.07
614	344617.10	2326118.22
600	344761.37	2326180.81
Кадастровый номер земельного участка		35:25:0705041:920
Площадь земельного участка, кв.м		558
Координаты характерных точек границ земельного участка		
номер точки	X	Y
646	344274.27	2325939.48
645	344259.47	2325941.29
644	344240.15	2325939.77
643	344227.33	2325933.25
642	344216.32	2325920.81
654	344224.45	2325917.97
646	344274.27	2325939.48
Кадастровый номер земельного участка		35:25:0705041:921
Площадь земельного участка, кв.м		2143
Координаты характерных точек границ земельного участка		
номер точки	X	Y
625	344398.89	2325898.58

626	344397.91	2325905.61
627	344396.55	2325912.66
628	344390.86	2325919.98
629	344383.55	2325924.58
630	344348.33	2325931.90
631	344302.55	2325935.16
632	344317.29	2325904.17
633	344383.46	2325907.56
634	344390.11	2325894.80
625	344398.89	2325898.58
Кадастровый номер земельного участка		35:25:0705041:924
Площадь земельного участка, кв.м		9014
Координаты характерных точек границ земельного участка		
номер точки	X	Y
612	344469.13	2326052.61
611	344268.10	2325963.47
621	344275.92	2325960.51
622	344332.31	2325947.89
623	344390.32	2325942.65
624	344423.54	2325943.68
616	344431.08	2325961.70
615	344426.83	2325965.73
620	344420.50	2325973.79
619	344423.09	2325984.73
618	344439.41	2326005.77
617	344454.22	2326016.98
612	344469.13	2326052.61
Кадастровый номер земельного участка		35:25:0705041:859
Площадь земельного участка, кв.м		10152
Координаты характерных точек границ земельного участка		
номер точки	X	Y
659	344621.49	2326094.92
660	344616.36	2326104.65
613	344612.25	2326116.07
612	344469.13	2326052.61
617	344454.22	2326016.98
616	344431.08	2325961.70
624	344423.54	2325943.68
638	344410.23	2325911.90
637	344471.59	2325911.87
636	344517.01	2325920.05
661	344459.93	2326021.31
659	344621.49	2326094.92
Кадастровый номер земельного участка		35:25:0705038:75
Площадь земельного участка, кв.м		1848
Координаты характерных точек границ земельного участка		
номер точки	X	Y
689	344766.42	2326169.26
682	344762.57	2326178.06
688	344622.91	2326120.52
687	344630.16	2326110.19

686	344634.37	2326103.94
680	344651.88	2326111.61
679	344651.35	2326112.27
678	344662.51	2326121.46
677	344688.01	2326139.71
676	344696.01	2326130.97
690	344702.97	2326134.02
691	344700.17	2326140.44
692	344720.39	2326149.23
693	344746.29	2326166.13
694	344749.57	2326161.93
695	344755.86	2326164.62
696	344759.34	2326156.05
697	344763.33	2326157.64
698	344759.74	2326166.35
689	344766.42	2326169.26
Кадастровый номер земельного участка		35:25:0705038:71
Площадь земельного участка, кв.м		82
Координаты характерных точек границ земельного участка		
номер точки	X	Y
694	344749.57	2326161.93
693	344746.29	2326166.13
692	344720.39	2326149.23
694	344749.57	2326161.93
Кадастровый номер земельного участка		35:25:0705038:8
Площадь земельного участка, кв.м		1500
Координаты характерных точек границ земельного участка		
номер точки	X	Y
675	344708.18	2326117.68
676	344696.01	2326130.97
677	344688.01	2326139.71
678	344662.51	2326121.46
679	344651.35	2326112.27
680	344651.88	2326111.61
681	344675.51	2326086.28
675	344708.18	2326117.68
Кадастровый номер земельного участка		35:25:0706071:2420
Площадь земельного участка, кв.м		3425
Координаты характерных точек границ земельного участка		
номер точки	X	Y
672	344718.00	2326197.19
699	344703.61	2326230.27
674	344600.09	2326185.00
673	344627.95	2326164.36
672	344718.00	2326197.19
Кадастровый номер земельного участка		35:25:0706005:17
Площадь земельного участка, кв.м		2620
Координаты характерных точек границ земельного участка		
номер точки	X	Y
662	344616.94	2326136.97
663	344602.47	2326156.79

664	344584.81	2326178.23
665	344551.20	2326163.37
666	344564.76	2326132.81
589	344516.20	2326111.34
588	344524.25	2326107.61
667	344527.09	2326106.29
668	344543.44	2326113.68
669	344586.21	2326125.32
662	344616.94	2326136.97
Кадастровый номер земельного участка		35:25:0705041:866
Общая площадь многоконтурного земельного участка, кв.м		28587
Номер контура земельного участка		35:25:0705041:866(1)
Площадь контура, кв.м		28558,23
Координаты характерных точек границ земельного участка		
номер точки	X	Y
700	344751.65	2325524.06
701	344729.36	2325562.63
702	344576.22	2325815.00
635	344519.67	2325915.33
653	344471.81	2325906.88
652	344426.19	2325907.37
703	344574.03	2325664.71
704	344686.40	2325588.89
700	344751.65	2325524.06
Кадастровый номер земельного участка		35:25:0705041:866
Общая площадь многоконтурного земельного участка, кв.м		28587
Номер контура земельного участка		35:25:0705041:866(2)
Площадь контура, кв.м		28,50
Координаты характерных точек границ земельного участка		
номер точки	X	Y
650	344419.46	2325907.44
649	344409.06	2325907.55
648	344407.04	2325902.09
650	344419.46	2325907.44
Кадастровый номер земельного участка		35:25:0705041:902
Площадь земельного участка, кв.м		21936
Координаты характерных точек границ земельного участка		
номер точки	X	Y
708	344841.39	2325368.77
705	344769.86	2325492.54
707	344680.32	2325582.25
706	344586.17	2325644.79
709	344671.15	2325505.31
710	344748.21	2325363.33
711	344755.97	2325358.82
712	344774.73	2325326.73
708	344841.39	2325368.77
Кадастровый номер земельного участка		35:25:0705041:847
Площадь земельного участка, кв.м		59308
Координаты характерных точек границ земельного участка		
номер точки	X	Y



715	345240.59	2324675.59
716	345146.03	2324840.13
717	345016.00	2325062.58
718	344941.37	2325190.26
719	344904.24	2325261.22
713	344847.25	2325358.72
714	344780.62	2325316.65
720	344874.21	2325156.54
721	344871.61	2325155.02
722	344893.42	2325108.74
723	344980.04	2324971.42
724	345086.16	2324803.40
725	345149.14	2324694.76
726	345175.15	2324649.08
727	345210.60	2324655.70
715	345240.59	2324675.59
Кадастровый номер земельного участка		35:25:0705041:849
Площадь земельного участка, кв.м		5621
Координаты характерных точек границ земельного участка		
номер точки	X	Y
731	345249.82	2324513.58
732	345263.78	2324590.72
733	345273.68	2324613.78
728	345251.71	2324652.35
730	345219.88	2324634.74
729	345187.03	2324628.10
731	345249.82	2324513.58
Кадастровый номер земельного участка		35:25:0705041:817
Площадь земельного участка, кв.м		16117
Координаты характерных точек границ земельного участка		
номер точки	X	Y
738	345442.87	2324435.82
739	345434.30	2324451.69
740	345380.65	2324422.65
735	345279.18	2324603.96
734	345272.33	2324585.55
737	345257.70	2324505.27
736	345257.87	2324498.90
741	345318.18	2324388.84
742	345278.63	2324367.44
743	345299.71	2324328.35
744	345400.67	2324422.95
738	345442.87	2324435.82
Кадастровый номер земельного участка		35:25:0705041:835
Площадь земельного участка, кв.м		73110
Координаты характерных точек границ земельного участка		
номер точки	X	Y
752	345901.28	2323371.10
753	345771.04	2323648.88
754	345738.34	2323718.15
755	345709.63	2323778.25

756	345627.79	2323945.87
757	345569.14	2324062.87
758	345513.03	2324172.47
759	345468.14	2324258.58
760	345439.83	2324312.22
761	345493.71	2324340.81
745	345484.25	2324358.62
751	345455.49	2324355.30
750	345454.72	2324327.52
749	345391.13	2324280.11
748	345384.54	2324267.05
762	345503.16	2324038.21
763	345552.53	2323939.12
764	345645.08	2323750.95
765	345707.66	2323619.17
766	345751.20	2323526.30
767	345823.59	2323371.91
752	345901.28	2323371.10
Кадастровый номер земельного участка		35:25:0705041:803
Площадь земельного участка, кв.м		192335
Координаты характерных точек границ земельного участка		
номер точки	X	Y
771	346541.77	2322453.37
772	346709.11	2322516.21
773	346703.04	2322533.94
774	346713.73	2322549.15
775	346697.80	2322549.38
776	346679.92	2322552.03
777	346659.18	2322558.14
778	346630.48	2322569.61
779	346275.92	2322719.05
780	346258.10	2322726.71
781	346239.77	2322735.65
782	346221.93	2322746.99
783	346206.36	2322760.88
784	346187.10	2322785.50
785	346154.57	2322844.85
786	346091.09	2322973.79
787	346027.69	2323101.49
788	345969.31	2323226.01
768	345906.02	2323361.00
770	345867.14	2323361.47
769	345828.26	2323361.95
789	345963.77	2323072.93
790	345994.34	2322998.90
791	346056.14	2322867.08
792	346070.87	2322834.11
793	346087.14	2322795.03
794	346100.68	2322761.89
795	346106.61	2322745.60
796	346112.71	2322725.34

797	346118.31	2322693.62
798	346118.95	2322673.48
799	346115.29	2322642.49
800	346108.07	2322617.02
801	346084.07	2322558.10
802	346218.79	2322335.51
803	346405.46	2322403.63
771	346541.77	2322453.37
Кадастровый номер земельного участка		35:25:0705041:818
Площадь земельного участка, кв.м		48490
Координаты характерных точек границ земельного участка		
номер точки	X	Y
822	346159.60	2322313.91
805	346209.18	2322332.00
804	346079.23	2322546.70
823	346044.72	2322465.41
824	346014.33	2322394.31
825	345993.98	2322354.75
826	345980.77	2322335.49
827	345965.17	2322317.26
828	345945.68	2322299.12
829	345928.71	2322286.37
830	345906.54	2322272.69
831	345886.04	2322262.05
832	345843.09	2322242.98
833	345811.37	2322229.56
834	345768.99	2322211.17
835	345722.14	2322190.14
836	345685.97	2322172.59
837	345644.48	2322152.83
838	345586.24	2322126.71
839	345557.89	2322113.39
1934	345558,68	232211,23
840	345561.01	2322104.90
841	346009.08	2322258.98
822	346159.60	2322313.91
Кадастровый номер земельного участка		35:25:0705040:1305
Площадь земельного участка, кв.м		481
Координаты характерных точек границ земельного участка		
номер точки	X	Y
840	345561.01	2322104.90
1934	345558.68	2322111.23
839	345557.89	2322113.39
863	345512.00	2322091.91
844	345516.43	2322082.76
840	345561.01	2322104.90
Кадастровый номер земельного участка		35:25:0705040:1320
Площадь земельного участка, кв.м		544
Координаты характерных точек границ земельного участка		
номер точки	X	Y
844	345516.43	2322082.76

863	345512.00	2322091.91
864	345465.79	2322070.02
845	345470.55	2322059.98
844	345516.43	2322082.76
Кадастровый номер земельного участка		35:25:0603075:825
Площадь земельного участка, кв.м		10095
Координаты характерных точек границ земельного участка		
номер точки	X	Y
1022	347204.55	2322629.38
988	347189.56	2322661.24
987	347124.33	2322634.38
1002	347021.20	2322591.93
1001	346986.47	2322577.63
1000	346883.28	2322539.75
1016	346884.77	2322536.65
1017	346882.70	2322535.65
999	346881.21	2322538.75
998	346811.44	2322513.72
1006	346812.93	2322510.62
1007	346810.85	2322509.62
997	346809.36	2322512.72
996	346784.43	2322503.73
1005	346792.12	2322489.97
1023	346939.99	2322542.40
1024	346961.70	2322549.08
1025	346960.67	2322551.51
1026	346962.52	2322552.29
1027	346963.62	2322549.67
1028	347162.34	2322610.83
1022	347204.55	2322629.38
1048	347185.70	2322652.63
1049	347184.21	2322655.73
1050	347182.14	2322654.73
1051	347183.63	2322651.63
1048	347185.70	2322652.63
1044	347112.73	2322617.76
1045	347110.31	2322623.37
1046	347107.15	2322622.01
1047	347109.57	2322616.40
1044	347112.73	2322617.76
1029	347038.36	2322592.06
1030	347036.87	2322595.16
1031	347034.79	2322594.17
1032	347036.29	2322591.07
1029	347038.36	2322592.06
1018	346962.99	2322564.63
1019	346961.50	2322567.73

1020	346959.43	2322566.73
1021	346960.92	2322563.63
1018	346962.99	2322564.63
Кадастровый номер земельного участка		35:25:0000000:2332
Площадь земельного участка, кв.м		26320
Координаты характерных точек границ земельного участка		
номер точки	X	Y
842	346022.36	2322221.25
843	346170.98	2322275.48
822	346159.60	2322313.91
841	346009.08	2322258.98
840	345561.01	2322104.90
844	345516.43	2322082.76
845	345470.55	2322059.98
846	345485.89	2322027.62
847	345508.77	2322037.78
848	345514.24	2322040.36
849	345577.96	2322070.41
850	345708.91	2322114.42
851	345783.14	2322146.56
852	345880.69	2322186.21
853	345901.39	2322193.89
854	345922.32	2322200.50
855	345941.77	2322205.19
856	345963.00	2322208.25
857	345985.96	2322208.83
842	346022.36	2322221.25
818	346003.13	2322216.17
819	346001.64	2322219.27
820	345999.57	2322218.28
821	346001.06	2322215.18
818	346003.13	2322216.17
814	346077.56	2322243.41
815	346076.07	2322246.51
816	346074.00	2322245.51
817	346075.49	2322242.41
814	346077.56	2322243.41
810	346150.19	2322269.64
811	346148.70	2322272.74
812	346146.62	2322271.74
813	346148.12	2322268.64
810	346150.19	2322269.64
Кадастровый номер земельного участка		35:25:0000000:2333
Площадь земельного участка, кв.м		41669
Координаты характерных точек границ земельного участка		
номер точки	X	Y
987	347124.33	2322634.38
988	347189.56	2322661.24

989	347181.74	2322677.85
990	347175.72	2322690.66
991	347141.70	2322676.59
992	347051.73	2322639.37
993	347027.63	2322631.98
994	346955.04	2322608.55
995	346710.05	2322516.56
771	346541.77	2322453.37
803	346405.46	2322403.63
802	346218.79	2322335.51
805	346209.18	2322332.00
822	346159.60	2322313.91
843	346170.98	2322275.48
896	346195.61	2322284.47
895	346378.65	2322351.27
975	346555.66	2322415.86
974	346666.08	2322456.97
986	346664.59	2322460.07
985	346666.66	2322461.07
973	346668.15	2322457.97
972	346737.86	2322486.68
969	346739.94	2322487.68
968	346767.52	2322497.62
996	346784.43	2322503.73
997	346809.36	2322512.72
998	346811.44	2322513.72
999	346881.21	2322538.75
1000	346883.28	2322539.75
1001	346986.47	2322577.63
1002	347021.20	2322591.93
987	347124.33	2322634.38
981	346591.61	2322430.17
982	346590.12	2322433.27
983	346588.05	2322432.27
984	346589.54	2322429.17
981	346591.61	2322430.17
963	346517.61	2322403.26
964	346516.11	2322406.36
965	346514.04	2322405.36
966	346515.53	2322402.26
963	346517.61	2322403.26
951	346441.88	2322375.83
952	346440.39	2322378.93
953	346438.32	2322377.93
954	346439.81	2322374.83
951	346441.88	2322375.83
955	346370.42	2322349.74

956	346368.93	2322352.84
957	346366.86	2322351.84
958	346368.35	2322348.74
955	346370.42	2322349.74
959	346297.40	2322323.10
960	346295.91	2322326.20
961	346293.84	2322325.20
962	346295.33	2322322.10
959	346297.40	2322323.10
Кадастровый номер земельного участка		35:25:0603075:873
Общая площадь многоконтурного земельного участка, кв.м		156
Номер контура земельного участка		35:25:0603075:873(1)
Площадь контура, кв.м		7,93
Координаты характерных точек границ земельного участка		
номер точки	X	Y
970	346741.43	2322484.58
969	346739.94	2322487.68
972	346737.86	2322486.68
971	346739.36	2322483.58
970	346741.43	2322484.58
Кадастровый номер земельного участка		35:25:0603075:873
Общая площадь многоконтурного земельного участка, кв.м		156
Номер контура земельного участка		35:25:0603075:873(2)
Площадь контура, кв.м		7,93
Координаты характерных точек границ земельного участка		
номер точки	X	Y
963	346517.61	2322403.26
964	346516.11	2322406.36
965	346514.04	2322405.36
966	346515.53	2322402.26
963	346517.61	2322403.26
Кадастровый номер земельного участка		35:25:0603075:873
Общая площадь многоконтурного земельного участка, кв.м		156
Номер контура земельного участка		35:25:0603075:873(3)
Площадь контура, кв.м		7,91
Координаты характерных точек границ земельного участка		
номер точки	X	Y
959	346297.40	2322323.10
960	346295.91	2322326.20
961	346293.84	2322325.20
962	346295.33	2322322.10
959	346297.40	2322323.10
Кадастровый номер земельного участка		35:25:0603075:873
Общая площадь многоконтурного земельного участка, кв.м		156
Номер контура земельного участка		35:25:0603075:873(4)
Площадь контура, кв.м		7,94
Координаты характерных точек границ земельного участка		
номер точки	X	Y
1006	346812.93	2322510.62
998	346811.44	2322513.72

997	346809.36	2322512.72
1007	346810.85	2322509.62
1006	346812.93	2322510.62
Кадастровый номер земельного участка		35:25:0603075:873
Общая площадь многоконтурного земельного участка, кв.м		156
Номер контура земельного участка		35:25:0603075:873(5)
Площадь контура, кв.м		7,93
Координаты характерных точек границ земельного участка		
номер точки	X	Y
806	346221.95	2322295.74
807	346220.46	2322298.84
808	346218.38	2322297.84
809	346219.88	2322294.74
806	346221.95	2322295.74
Кадастровый номер земельного участка		35:25:0603075:873
Общая площадь многоконтурного земельного участка, кв.м		156
Номер контура земельного участка		35:25:0603075:873(6)
Площадь контура, кв.м		7,91
Координаты характерных точек границ земельного участка		
номер точки	X	Y
870	345520.59	2322024.16
871	345519.06	2322027.24
872	345517.00	2322026.22
873	345518.53	2322023.14
870	345520.59	2322024.16
Кадастровый номер земельного участка		35:25:0603075:873
Общая площадь многоконтурного земельного участка, кв.м		156
Номер контура земельного участка		35:25:0603075:873(7)
Площадь контура, кв.м		7,91
Координаты характерных точек границ земельного участка		
номер точки	X	Y
973	346668.15	2322457.97
985	346666.66	2322461.07
986	346664.59	2322460.07
974	346666.08	2322456.97
973	346668.15	2322457.97
Кадастровый номер земельного участка		35:25:0603075:873
Общая площадь многоконтурного земельного участка, кв.м		156
Номер контура земельного участка		35:25:0603075:873(8)
Площадь контура, кв.м		7,91
Координаты характерных точек границ земельного участка		
номер точки	X	Y
955	346370.42	2322349.74
956	346368.93	2322352.84
957	346366.86	2322351.84
958	346368.35	2322348.74
955	346370.42	2322349.74
Кадастровый номер земельного участка		35:25:0603075:873
Общая площадь многоконтурного земельного участка, кв.м		156
Номер контура земельного участка		35:25:0603075:873(9)
Площадь контура, кв.м		7,93



Координаты характерных точек границ земельного участка		
номер точки	X	Y
810	346150.19	2322269.64
811	346148.70	2322272.74
812	346146.62	2322271.74
813	346148.12	2322268.64
810	346150.19	2322269.64
Кадастровый номер земельного участка		35:25:0603075:873
Общая площадь многоконтурного земельного участка, кв.м		156
Номер контура земельного участка		35:25:0603075:873(10)
Площадь контура, кв.м		7,91
Координаты характерных точек границ земельного участка		
номер точки	X	Y
1048	347185.70	2322652.63
1049	347184.21	2322655.73
1050	347182.14	2322654.73
1051	347183.63	2322651.63
1048	347185.70	2322652.63
Кадастровый номер земельного участка		35:25:0603075:873
Общая площадь многоконтурного земельного участка, кв.м		156
Номер контура земельного участка		35:25:0603075:873(11)
Площадь контура, кв.м		7,91
Координаты характерных точек границ земельного участка		
номер точки	X	Y
1018	346962.99	2322564.63
1019	346961.50	2322567.73
1020	346959.43	2322566.73
1021	346960.92	2322563.63
1018	346962.99	2322564.63
Кадастровый номер земельного участка		35:25:0603075:873
Общая площадь многоконтурного земельного участка, кв.м		156
Номер контура земельного участка		35:25:0603075:873(12)
Площадь контура, кв.м		21,02
Координаты характерных точек границ земельного участка		
номер точки	X	Y
1044	347112.73	2322617.76
1045	347110.31	2322623.37
1046	347107.15	2322622.01
1047	347109.57	2322616.40
1044	347112.73	2322617.76
Кадастровый номер земельного участка		35:25:0603075:873
Общая площадь многоконтурного земельного участка, кв.м		156
Номер контура земельного участка		35:25:0603075:873(13)
Площадь контура, кв.м		7,91
Координаты характерных точек границ земельного участка		
номер точки	X	Y
1029	347038.36	2322592.06
1030	347036.87	2322595.16
1031	347034.79	2322594.17
1032	347036.29	2322591.07
1029	347038.36	2322592.06

Кадастровый номер земельного участка		35:25:0603075:873
Общая площадь многоконтурного земельного участка, кв.м		156
Номер контура земельного участка		35:25:0603075:873(14)
Площадь контура, кв.м		7,91
Координаты характерных точек границ земельного участка		
номер точки	X	Y
981	346591.61	2322430.17
982	346590.12	2322433.27
983	346588.05	2322432.27
984	346589.54	2322429.17
981	346591.61	2322430.17
Кадастровый номер земельного участка		35:25:0603075:873
Общая площадь многоконтурного земельного участка, кв.м		156
Номер контура земельного участка		35:25:0603075:873(15)
Площадь контура, кв.м		7,91
Координаты характерных точек границ земельного участка		
номер точки	X	Y
951	346441.88	2322375.83
952	346440.39	2322378.93
953	346438.32	2322377.93
954	346439.81	2322374.83
951	346441.88	2322375.83
Кадастровый номер земельного участка		35:25:0603075:873
Общая площадь многоконтурного земельного участка, кв.м		156
Номер контура земельного участка		35:25:0603075:873(16)
Площадь контура, кв.м		7,89
Координаты характерных точек границ земельного участка		
номер точки	X	Y
818	346003.13	2322216.17
819	346001.64	2322219.27
820	345999.57	2322218.28
821	346001.06	2322215.18
818	346003.13	2322216.17
Кадастровый номер земельного участка		35:25:0603075:873
Общая площадь многоконтурного земельного участка, кв.м		156
Номер контура земельного участка		35:25:0603075:873(17)
Площадь контура, кв.м		7,91
Координаты характерных точек границ земельного участка		
номер точки	X	Y
814	346077.56	2322243.41
815	346076.07	2322246.51
816	346074.00	2322245.51
817	346075.49	2322242.41
814	346077.56	2322243.41
Кадастровый номер земельного участка		35:25:0603075:873
Общая площадь многоконтурного земельного участка, кв.м		156
Номер контура земельного участка		35:25:0603075:873(18)
Площадь контура, кв.м		7,91
Координаты характерных точек границ земельного участка		
номер точки	X	Y
1016	346884.77	2322536.65

1000	346883.28	2322539.75
999	346881.21	2322538.75
1017	346882.70	2322535.65
1016	346884.77	2322536.65
Кадастровый номер земельного участка		35:25:0603075:819
Площадь земельного участка, кв.м		212
Координаты характерных точек границ земельного участка		
номер точки	X	Y
859	345540.61	2322035.26
858	345524.06	2322029.21
848	345514.24	2322040.36
847	345508.77	2322037.78
866	345519.20	2322027.43
865	345527.67	2322017.97
1936	345531.62	2322023.25
859	345540.62	2322035.27
Кадастровый номер земельного участка		35:25:0603075:882
Общая площадь многоконтурного земельного участка, кв.м		77993
Номер контура земельного участка		35:25:0603075:882(1)
Площадь контура, кв.м		1413,59
Координаты характерных точек границ земельного участка		
номер точки	X	Y
850	345708.91	2322114.42
849	345577.96	2322070.41
848	345514.24	2322040.36
858	345524.06	2322029.21
859	345540.61	2322035.26
860	345548.19	2322045.40
861	345625.66	2322081.26
862	345696.60	2322109.16
850	345708.91	2322114.42
Кадастровый номер земельного участка		35:25:0603075:882
Общая площадь многоконтурного земельного участка, кв.м		77993
Номер контура земельного участка		35:25:0603075:882(2)
Площадь контура, кв.м		76579,24
Координаты характерных точек границ земельного участка		
номер точки	X	Y
1059	347092.89	2320871.61
1060	347052.83	2320939.24
1061	346998.73	2321037.66
1062	346938.78	2321158.34
1063	346871.67	2321301.46
1064	346800.14	2321454.02
1065	346730.55	2321602.44
1053	346673.84	2321732.22
1054	346556.06	2321800.88
1066	346636.27	2321638.63
1067	346725.33	2321448.69
1068	346702.46	2321437.92
1069	346704.16	2321434.30
1070	346727.03	2321445.07

1071	346739.36	2321418.77
1072	346805.32	2321278.09
1073	346875.40	2321128.62
1074	346935.89	2321006.78
1075	347005.63	2320881.13
1076	347033.13	2320835.15
1077	346947.77	2320783.06
1078	346956.25	2320769.24
1079	347016.94	2320776.93
1080	347122.43	2320889.64
1059	347092.89	2320871.61
1055	346788.96	2321399.97
1056	346788.96	2321400.97
1057	346787.96	2321400.97
1058	346787.96	2321399.97
1055	346788.96	2321399.97
Кадастровый номер земельного участка		35:25:0705041:923
Общая площадь многоконтурного земельного участка, кв.м		4169
Номер контура земельного участка		35:25:0705041:923(1)
Площадь контура, кв.м		145,85
Координаты характерных точек границ земельного участка		
номер точки	X	Y
992	347051.73	2322639.37
1033	347048.39	2322646.26
1034	347032.96	2322640.51
993	347027.63	2322631.98
992	347051.73	2322639.37
Кадастровый номер земельного участка		35:25:0705041:923
Общая площадь многоконтурного земельного участка, кв.м		4169
Номер контура земельного участка		35:25:0705041:923(2)
Площадь контура, кв.м		4023,52
Координаты характерных точек границ земельного участка		
номер точки	X	Y
994	346955.04	2322608.55
1008	346922.55	2322601.77
1009	346908.28	2322599.96
1010	346907.91	2322605.03
1011	346854.27	2322586.01
1012	346813.94	2322572.69
1013	346786.29	2322564.13
1014	346758.81	2322556.25
1015	346738.30	2322551.79
1004	346714.94	2322549.13
1003	346704.15	2322533.79
995	346710.05	2322516.56
994	346955.04	2322608.55
Кадастровый номер земельного участка		35:25:0705001:138
Площадь земельного участка, кв.м		488
Координаты характерных точек границ земельного участка		
номер точки	X	Y

991	347141.70	2322676.59
1038	347140.00	2322680.68
1039	347066.68	2322650.43
1040	347065.76	2322652.75
1041	347051.62	2322647.47
1033	347048.39	2322646.26
992	347051.73	2322639.37
991	347141.70	2322676.59
Кадастровый номер земельного участка		35:25:0705001:265
Площадь земельного участка, кв.м		790
Координаты характерных точек границ земельного участка		
номер точки	X	Y
990	347175.72	2322690.66
1042	347171.66	2322699.28
1035	347050.43	2322649.25
1041	347051.62	2322647.47
1040	347065.76	2322652.75
1039	347066.68	2322650.43
1038	347140.00	2322680.68
991	347141.70	2322676.59
990	347175.72	2322690.66
Кадастровый номер земельного участка		35:25:0705001:272
Площадь земельного участка, кв.м		1250
Координаты характерных точек границ земельного участка		
номер точки	X	Y
1042	347171.66	2322699.28
1043	347167.91	2322707.26
1036	347045.18	2322658.10
1035	347050.43	2322649.25
1042	347171.66	2322699.28
Кадастровый номер земельного участка		35:25:0705001:266
Площадь земельного участка, кв.м		3
Координаты характерных точек границ земельного участка		
номер точки	X	Y
1035	347050.43	2322649.25
1036	347045.18	2322658.10
1037	347044.65	2322657.89
1035	347050.43	2322649.25
Кадастровый номер земельного участка		35:25:0603075:871
Площадь земельного участка, кв.м		16227
Координаты характерных точек границ земельного участка		
номер точки	X	Y
967	346775.08	2322483.93
968	346767.52	2322497.62
969	346739.94	2322487.68
970	346741.43	2322484.58
971	346739.36	2322483.58
972	346737.86	2322486.68
973	346668.15	2322457.97
974	346666.08	2322456.97
975	346555.66	2322415.86

895	346378.65	2322351.27
894	346398.94	2322356.68
893	346419.31	2322360.95
892	346440.23	2322363.02
891	346453.38	2322364.32
890	346454.02	2322357.35
889	346480.96	2322358.51
888	346511.54	2322356.67
887	346536.69	2322352.60
886	346556.59	2322347.68
885	346578.13	2322340.55
884	346603.53	2322329.37
883	346616.11	2322322.19
976	346637.33	2322369.47
977	346660.70	2322407.67
978	346685.67	2322435.60
979	346713.29	2322457.81
980	346727.70	2322466.88
967	346775.08	2322483.93
Кадастровый номер земельного участка		35:25:0603075:795
Площадь земельного участка, кв.м		139040
Координаты характерных точек границ земельного участка		
номер точки	X	Y
874	346657.61	2321766.84
875	346610.57	2321870.16
876	346582.54	2321935.82
877	346555.46	2322006.27
878	346544.16	2322059.86
879	346542.98	2322107.41
880	346551.01	2322158.13
881	346566.36	2322204.14
882	346587.32	2322254.42
883	346616.11	2322322.19
884	346603.53	2322329.37
885	346578.13	2322340.55
886	346556.59	2322347.68
887	346536.69	2322352.60
888	346511.54	2322356.67
889	346480.96	2322358.51
890	346454.02	2322357.35
891	346453.38	2322364.32
892	346440.23	2322363.02
893	346419.31	2322360.95
894	346398.94	2322356.68
895	346378.65	2322351.27
896	346195.61	2322284.47
843	346170.98	2322275.48
842	346022.36	2322221.25
857	345985.96	2322208.83
897	346001.30	2322207.50
898	346022.02	2322203.48

899	346039.49	2322198.19
900	346089.81	2322177.99
901	346287.63	2322094.33
902	346357.94	2322064.60
903	346376.79	2322055.41
904	346394.41	2322045.37
905	346410.36	2322034.40
906	346429.20	2322018.48
907	346447.04	2321999.54
908	346464.96	2321975.65
909	346484.98	2321942.52
910	346539.09	2321837.07
874	346657.61	2321766.84
911	346449.86	2322102.09
912	346450.26	2322102.12
913	346450.65	2322102.23
914	346451.01	2322102.40
915	346451.34	2322102.63
916	346451.62	2322102.91
917	346451.85	2322103.24
918	346452.02	2322103.60
919	346452.13	2322103.99
920	346452.16	2322104.39
921	346452.13	2322104.79
922	346452.02	2322105.18
923	346451.85	2322105.54
924	346451.62	2322105.87
925	346451.34	2322106.15
926	346451.01	2322106.38
927	346450.65	2322106.55
928	346450.26	2322106.66
929	346449.86	2322106.69
930	346449.46	2322106.66
931	346449.07	2322106.55
932	346448.71	2322106.38
933	346448.38	2322106.15
934	346448.10	2322105.87
935	346447.87	2322105.54
936	346447.70	2322105.18
937	346447.59	2322104.79
938	346447.56	2322104.39
939	346447.59	2322103.99
940	346447.70	2322103.60
941	346447.87	2322103.24
942	346448.10	2322102.91
943	346448.38	2322102.63
944	346448.71	2322102.40
945	346449.07	2322102.23
946	346449.46	2322102.12
911	346449.86	2322102.09

947	346533.04	2322103.67
948	346531.81	2322107.55
949	346527.93	2322106.32
950	346529.16	2322102.44
947	346533.04	2322103.67
Кадастровый номер земельного участка		35:25:0603075:863
Площадь земельного участка, кв.м		17
Координаты характерных точек границ земельного участка		
номер точки	X	Y
947	346533.04	2322103.67
948	346531.81	2322107.55
949	346527.93	2322106.32
950	346529.16	2322102.44
947	346533.04	2322103.67
Кадастровый номер земельного участка		35:25:0603075:861
Площадь земельного участка, кв.м		17
Координаты характерных точек границ земельного участка		
номер точки	X	Y
911	346449.86	2322102.09
912	346450.26	2322102.12
913	346450.65	2322102.23
914	346451.01	2322102.40
915	346451.34	2322102.63
916	346451.62	2322102.91
917	346451.85	2322103.24
918	346452.02	2322103.60
919	346452.13	2322103.99
920	346452.16	2322104.39
921	346452.13	2322104.79
922	346452.02	2322105.18
923	346451.85	2322105.54
924	346451.62	2322105.87
925	346451.34	2322106.15
926	346451.01	2322106.38
927	346450.65	2322106.55
928	346450.26	2322106.66
929	346449.86	2322106.69
930	346449.46	2322106.66
931	346449.07	2322106.55
932	346448.71	2322106.38
933	346448.38	2322106.15
934	346448.10	2322105.87
935	346447.87	2322105.54
936	346447.70	2322105.18
937	346447.59	2322104.79
938	346447.56	2322104.39
939	346447.59	2322103.99
940	346447.70	2322103.60
941	346447.87	2322103.24
942	346448.10	2322102.91



943	346448.38	2322102.63
944	346448.71	2322102.40
945	346449.07	2322102.23
946	346449.46	2322102.12
911	346449.86	2322102.09
Кадастровый номер земельного участка		35:25:0603075:840
Площадь земельного участка, кв.м		3030
Координаты характерных точек границ земельного участка		
номер точки	X	Y
1053	346673.84	2321732.22
874	346657.61	2321766.84
910	346539.09	2321837.07
1054	346556.06	2321800.88
1053	346673.84	2321732.22
Кадастровый номер земельного участка		35:25:0603075:798
Площадь земельного участка, кв.м		1988
Координаты характерных точек границ земельного участка		
номер точки	X	Y
1102	347235.72	2320824.31
1084	347200.61	2320878.30
1083	347180.21	2320853.45
1097	347187.34	2320835.86
1096	347194.67	2320818.47
1095	347201.10	2320821.24
1094	347208.04	2320805.86
1102	347235.72	2320824.31
Кадастровый номер земельного участка		35:25:0603075:799
Площадь земельного участка, кв.м		16978
Координаты характерных точек границ земельного участка		
номер точки	X	Y
1091	347170.07	2320629.93
1092	347213.49	2320689.38
1093	347156.67	2320771.63
1094	347208.04	2320805.86
1095	347201.10	2320821.24
1096	347194.67	2320818.47
1097	347187.34	2320835.86
1083	347180.21	2320853.45
1082	347156.77	2320824.90
1081	347073.87	2320752.04
1090	347034.83	2320727.82
1089	346980.17	2320731.11
1098	347015.20	2320677.36
1099	347098.42	2320732.81
1091	347170.07	2320629.93
Кадастровый номер земельного участка		35:25:0603075:866
Площадь земельного участка, кв.м		286
Координаты характерных точек границ земельного участка		
номер точки	X	Y
1091	347170.07	2320629.93
1100	347172.50	2320626.59

1101	347215.84	2320686.10
1092	347213.49	2320689.38
1091	347170.07	2320629.93
Кадастровый номер земельного участка		35:25:0603075:858
Площадь земельного участка, кв.м		42239
Координаты характерных точек границ земельного участка		
номер точки	X	Y
1103	347633.68	2320189.68
1104	347593.44	2320231.05
1105	347565.60	2320261.16
1106	347521.19	2320311.63
1107	347477.52	2320364.78
1108	347455.02	2320394.06
1109	347397.44	2320457.73
1110	347335.04	2320531.11
1111	347259.48	2320626.89
1101	347215.84	2320686.10
1100	347172.50	2320626.59
1112	347204.48	2320583.56
1113	347246.58	2320529.24
1114	347298.32	2320465.76
1115	347360.66	2320393.68
1116	347426.31	2320322.58
1117	347430.36	2320318.19
1118	347446.51	2320301.72
1119	347464.63	2320283.24
1120	347486.50	2320260.94
1121	347530.92	2320217.70
1122	347556.46	2320193.85
1123	347577.63	2320174.08
1124	347604.73	2320149.60
1125	347632.79	2320179.88
1103	347633.68	2320189.68
Кадастровый номер земельного участка		35:25:0603075:847
Площадь земельного участка, кв.м		2950
Координаты характерных точек границ земельного участка		
номер точки	X	Y
1103	347633.68	2320189.68
1126	347636.03	2320215.59
1127	347626.81	2320224.15
1128	347579.63	2320267.98
1129	347518.92	2320327.53
1130	347496.35	2320351.03
1108	347455.02	2320394.06
1107	347477.52	2320364.78
1106	347521.19	2320311.63
1105	347565.60	2320261.16
1104	347593.44	2320231.05
1103	347633.68	2320189.68
Кадастровый номер земельного участка		35:25:0603075:846
Площадь земельного участка, кв.м		5915

Координаты характерных точек границ земельного участка		
номер точки	X	Y
1134	347711.41	2320149.64
1133	347642.97	2320209.32
1132	347637.97	2320196.17
1131	347635.21	2320188.10
1103	347633.68	2320189.68
1125	347632.79	2320179.88
1124	347604.73	2320149.60
1135	347671.34	2320091.89
1136	347679.68	2320100.02
1137	347685.22	2320109.70
1138	347688.24	2320119.72
1139	347695.00	2320130.17
1140	347700.04	2320144.21
1141	347704.72	2320148.52
1134	347711.41	2320149.64
Кадастровый номер земельного участка		35:25:0603075:843
Площадь земельного участка, кв.м		18052
Координаты характерных точек границ земельного участка		
номер точки	X	Y
1146	347983.21	2319894.74
1147	347970.33	2319902.94
1148	347938.54	2319924.38
1149	347884.00	2320014.28
1142	347759.53	2320109.80
1145	347748.58	2320102.20
1144	347727.97	2320084.27
1143	347704.99	2320064.58
1150	347757.78	2320021.75
1151	347781.41	2320003.47
1152	347820.55	2319974.00
1153	347869.13	2319938.77
1154	347898.40	2319918.24
1155	347955.92	2319879.36
1156	347972.69	2319868.40
1146	347983.21	2319894.74
Кадастровый номер земельного участка		35:25:0603075:828
Площадь земельного участка, кв.м		43793
Координаты характерных точек границ земельного участка		
номер точки	X	Y
1202	348908.61	2319438.64
1203	348918.97	2319434.04
1204	348952.78	2319514.26
1205	348937.01	2319521.21
1206	348932.36	2319514.54
1207	348891.29	2319533.15
1208	348889.59	2319529.52
1209	348709.65	2319611.08
1210	348636.97	2319644.02
1211	348637.38	2319644.92

1212	348600.43	2319661.67
1213	348592.74	2319663.98
1214	348532.21	2319678.76
1215	348487.04	2319689.39
1216	348462.00	2319697.17
1217	348401.94	2319716.80
1218	348323.76	2319753.75
1219	348224.56	2319804.75
1220	348137.79	2319848.99
1221	348112.84	2319863.65
1187	348125.41	2319884.77
1186	348119.40	2319887.94
1185	348092.21	2319903.13
1184	348084.28	2319907.66
1183	348076.62	2319912.14
1222	348064.67	2319892.89
1223	348040.72	2319907.89
1224	347999.61	2319935.80
1149	347884.00	2320014.28
1148	347938.54	2319924.38
1147	347970.33	2319902.94
1146	347983.21	2319894.74
1161	347991.72	2319889.32
1160	347988.26	2319895.93
1159	347990.43	2319903.24
1158	348060.16	2319861.57
1157	348082.74	2319849.50
1196	348162.67	2319806.77
1195	348237.55	2319771.23
1194	348288.34	2319748.21
1193	348287.10	2319745.48
1192	348360.03	2319712.44
1191	348405.75	2319691.71
1225	348445.97	2319673.48
1226	348447.62	2319677.13
1227	348496.20	2319655.12
1228	348581.18	2319616.60
1229	348603.96	2319606.27
1230	348675.83	2319573.71
1231	348675.01	2319571.88
1232	348803.12	2319513.81
1233	348897.61	2319471.00
1234	348893.28	2319461.98
1235	348911.10	2319453.90
1202	348908.61	2319438.64
Кадастровый номер земельного участка		35:25:0603075:844
Площадь земельного участка, кв.м		3495
Координаты характерных точек границ земельного участка		
номер точки	X	Y
1175	348110.37	2319783.69
1174	348080.48	2319837.10

1173	348074.68	2319833.31
1172	348063.83	2319831.29
1171	348058.53	2319833.56
1170	348056.00	2319837.60
1169	348054.49	2319857.80
1168	348049.69	2319864.12
1167	348042.12	2319866.64
1166	348036.32	2319865.63
1165	348026.22	2319860.08
1164	348020.42	2319850.73
1163	348012.33	2319843.05
1176	348039.75	2319826.01
1177	348059.04	2319814.27
1178	348044.84	2319791.13
1179	348078.82	2319770.92
1180	348093.03	2319794.06
1175	348110.37	2319783.69
Кадастровый номер земельного участка		35:25:0603075:855
Площадь земельного участка, кв.м		19214
Координаты характерных точек границ земельного участка		
номер точки	X	Y
1188	348415.98	2319621.66
1189	348420.19	2319628.56
1190	348417.72	2319666.95
1191	348405.75	2319691.71
1192	348360.03	2319712.44
1193	348287.10	2319745.48
1194	348288.34	2319748.21
1195	348237.55	2319771.23
1196	348162.67	2319806.77
1157	348082.74	2319849.50
1174	348080.48	2319837.10
1175	348110.37	2319783.69
1197	348180.61	2319740.40
1198	348235.04	2319711.63
1199	348290.62	2319683.68
1200	348377.51	2319642.78
1201	348398.62	2319630.96
1188	348415.98	2319621.66
Кадастровый номер земельного участка		35:25:0603075:852
Площадь земельного участка, кв.м		14284
Координаты характерных точек границ земельного участка		
номер точки	X	Y
1236	348621.03	2319552.43
1228	348581.18	2319616.60
1227	348496.20	2319655.12
1226	348447.62	2319677.13
1225	348445.97	2319673.48
1191	348405.75	2319691.71
1190	348417.72	2319666.95
1189	348420.19	2319628.56

1188	348415.98	2319621.66
1237	348420.80	2319619.07
1238	348453.44	2319601.58
1239	348540.80	2319554.77
1240	348587.74	2319529.40
1236	348621.03	2319552.43
Кадастровый номер земельного участка		35:25:0603075:891
Площадь земельного участка, кв.м		13704
Координаты характерных точек границ земельного участка		
номер точки	X	Y
1937	348929.37	2319569.40
1243	348875.47	2319685.24
1244	348882.48	2319741.65
1245	348889.96	2319786.22
1246	348900.43	2319818.51
1247	348915.74	2319848.60
1248	348926.41	2319865.78
1249	348909.54	2319876.96
1250	348874.36	2319827.73
1251	348857.32	2319806.43
1252	348856.17	2319802.31
1253	348853.14	2319789.28
1254	348845.81	2319792.08
1255	348817.39	2319756.56
1256	348786.56	2319716.37
1938	348784.54	2319714.61
1937	348929.37	2319569.40
Кадастровый номер земельного участка		35:25:0603036:239
Площадь земельного участка, кв.м		949
Координаты характерных точек границ земельного участка		
номер точки	X	Y
1250	348874.36	2319827.75
1249	348909.53	2319876.97
1260	348896.25	2319885.77
1261	348883.27	2319865.29
1262	348872.45	2319845.65
1263	348866.26	2319832.19
1264	348861.52	2319819.91
1265	348858.11	2319809.33
1251	348857.31	2319806.45
1250	348874.36	2319827.75
Кадастровый номер земельного участка		35:25:0603075:845
Площадь земельного участка, кв.м		58831
Координаты характерных точек границ земельного участка		
номер точки	X	Y
1306	349760.86	2319258.10
1307	349693.24	2319273.77
1308	349562.61	2319308.37
1309	349425.20	2319348.11
1310	349294.38	2319391.76
1311	349199.35	2319427.53

1266	349088.41	2319481.87
1273	348964.76	2319396.23
1312	348984.23	2319390.98
1313	349033.64	2319379.09
1314	349086.73	2319367.42
1315	349124.46	2319359.19
1316	349158.97	2319351.65
1317	349183.02	2319346.24
1318	349212.45	2319339.20
1304	349265.40	2319319.82
1303	349262.59	2319330.27
1302	349267.07	2319331.35
1301	349270.45	2319318.80
1305	349269.20	2319318.46
1319	349319.55	2319300.98
1320	349388.54	2319278.38
1321	349449.30	2319259.77
1322	349482.53	2319251.53
1323	349525.17	2319241.44
1324	349583.20	2319226.78
1325	349618.28	2319218.23
1326	349621.79	2319223.80
1327	349629.34	2319225.13
1328	349639.73	2319221.72
1329	349656.14	2319220.54
1330	349668.42	2319231.19
1331	349679.51	2319230.60
1332	349685.13	2319222.46
1333	349680.96	2319203.52
1334	349710.97	2319196.77
1335	349714.93	2319200.92
1336	349717.00	2319206.84
1337	349716.11	2319214.97
1338	349714.93	2319222.07
1339	349715.96	2319229.76
1340	349720.25	2319237.59
1341	349727.34	2319245.58
1342	349737.54	2319251.64
1306	349760.86	2319258.10
Кадастровый номер земельного участка		35:25:0603075:862
Площадь земельного участка, кв.м		56
Координаты характерных точек границ земельного участка		
номер точки	X	Y
1301	349270.45	2319318.80
1302	349267.07	2319331.35
1303	349262.59	2319330.27
1304	349265.40	2319319.82
1305	349269.20	2319318.46
1301	349270.45	2319318.80
Кадастровый номер земельного участка		35:25:0603075:849
Площадь земельного участка, кв.м		23315

Координаты характерных точек границ земельного участка		
номер точки	X	Y
1350	350089.36	2319153.95
1351	350088.09	2319159.99
1352	350070.24	2319182.06
1353	350042.43	2319208.82
1354	350035.60	2319213.03
1355	349946.29	2319225.11
1356	349850.53	2319240.70
1346	349770.47	2319255.87
1349	349757.02	2319250.09
1348	349745.48	2319245.84
1347	349729.93	2319224.21
1345	349733.27	2319207.77
1344	349743.02	2319190.02
1357	349797.05	2319179.34
1358	349870.04	2319166.30
1359	349916.38	2319158.84
1360	349913.89	2319163.89
1361	349912.56	2319166.80
1362	349909.41	2319178.77
1363	349939.12	2319155.41
1364	349983.44	2319149.15
1365	350041.65	2319141.80
1366	350085.08	2319136.96
1350	350089.36	2319153.95
Кадастровый номер земельного участка		35:25:0603075:829
Площадь земельного участка, кв.м		6
Координаты характерных точек границ земельного участка		
номер точки	X	Y
1367	350096.95	2319206.10
1368	350090.37	2319206.79
1369	350093.77	2319204.49
1367	350096.95	2319206.10
Кадастровый номер земельного участка		35:25:0603075:868
Общая площадь многоконтурного земельного участка, кв.м		18290
Номер контура земельного участка		35:25:0603075:868(1)
Площадь контура, кв.м		4169,95
Координаты характерных точек границ земельного участка		
номер точки	X	Y
1445	350985.67	2319157.53
1446	350981.59	2319170.01
1447	350980.72	2319179.87
1448	350979.43	2319194.53
1449	350969.60	2319216.00
1450	350961.90	2319224.75
1430	350904.28	2319216.73
1429	350923.59	2319170.01
1440	350931.94	2319149.80
1445	350985.67	2319157.53
Кадастровый номер земельного участка		35:25:0603075:868



Общая площадь многоконтурного земельного участка, кв.м		18290
Номер контура земельного участка		35:25:0603075:868(2)
Площадь контура, кв.м		1828,12
Координаты характерных точек границ земельного участка		
номер точки	X	Y
1424	350746.07	2319111.62
1425	350736.24	2319155.46
1426	350736.08	2319159.18
1427	350734.37	2319198.77
1392	350705.46	2319196.56
1391	350708.88	2319195.67
1390	350718.45	2319172.59
1389	350719.39	2319157.72
1410	350720.05	2319147.28
1422	350718.91	2319119.72
1421	350717.48	2319111.61
1428	350717.64	2319109.39
1424	350746.07	2319111.62
Кадастровый номер земельного участка		35:25:0603075:868
Общая площадь многоконтурного земельного участка, кв.м		18290
Номер контура земельного участка		35:25:0603075:868(3)
Площадь контура, кв.м		436,18
Координаты характерных точек границ земельного участка		
номер точки	X	Y
1416	350570.85	2319128.32
1415	350475.82	2319117.58
1423	350521.95	2319118.15
1417	350570.30	2319119.39
1416	350570.85	2319128.32
Кадастровый номер земельного участка		35:25:0603075:868
Общая площадь многоконтурного земельного участка, кв.м		18290
Номер контура земельного участка		35:25:0603075:868(4)
Площадь контура, кв.м		454,47
Координаты характерных точек границ земельного участка		
номер точки	X	Y
1499	351372.44	2319318.00
1498	351383.50	2319328.47
1497	351391.47	2319333.07
1512	351398.15	2319351.38
1506	351366.28	2319341.52
1505	351374.45	2319335.48
1503	351374.45	2319331.29
1502	351370.52	2319325.30
1501	351370.45	2319325.25
1499	351372.44	2319318.00
Кадастровый номер земельного участка		35:25:0603075:868
Общая площадь многоконтурного земельного участка, кв.м		18290
Номер контура земельного участка		35:25:0603075:868(5)
Площадь контура, кв.м		2620,39
Координаты характерных точек границ земельного участка		
номер точки	X	Y

1459	351289.28	2319280.99
1480	351289.94	2319281.54
1481	351309.51	2319294.46
1482	351263.41	2319282.36
1483	351248.54	2319264.41
1484	351233.95	2319257.79
1485	351220.78	2319259.03
1486	351205.50	2319269.70
1465	351178.69	2319263.87
1464	351188.82	2319251.39
1463	351204.82	2319219.37
1462	351223.76	2319219.86
1461	351240.44	2319250.64
1460	351266.13	2319261.76
1459	351289.28	2319280.99
Кадастровый номер земельного участка		35:25:0603075:868
Общая площадь многоконтурного земельного участка, кв.м		18290
Номер контура земельного участка		35:25:0603075:868(6)
Площадь контура, кв.м		8784,01
Координаты характерных точек границ земельного участка		
номер точки	X	Y
1388	350295.80	2319107.06
1378	350296.15	2319114.77
1379	350293.28	2319114.74
1380	350282.50	2319131.87
1381	350278.14	2319138.80
1382	350282.39	2319191.83
1383	350219.81	2319195.53
1384	350151.92	2319200.82
1367	350096.95	2319206.10
1369	350093.77	2319204.49
1371	350215.01	2319134.99
1370	350229.17	2319124.84
1385	350246.97	2319123.66
1386	350262.73	2319122.77
1387	350261.97	2319108.75
1388	350295.80	2319107.06
Кадастровый номер земельного участка		35:25:0603075:835
Площадь земельного участка, кв.м		19282
Координаты характерных точек границ земельного участка		
номер точки	X	Y
1389	350719.39	2319157.72
1390	350718.45	2319172.59
1391	350708.88	2319195.67
1392	350705.46	2319196.56
1393	350606.29	2319190.81
1394	350538.88	2319188.53
1395	350432.65	2319187.58
1396	350399.25	2319187.97
1397	350380.53	2319188.32
1398	350313.88	2319190.40

1382	350282.39	2319191.83
1381	350278.14	2319138.80
1380	350282.50	2319131.87
1399	350293.24	2319131.53
1400	350293.31	2319145.48
1401	350333.55	2319144.38
1402	350426.89	2319143.66
1403	350426.89	2319141.55
1404	350484.94	2319142.25
1405	350555.21	2319144.36
1406	350598.21	2319146.29
1407	350598.05	2319149.46
1408	350637.49	2319151.55
1409	350698.89	2319155.92
1389	350719.39	2319157.72
Кадастровый номер земельного участка		35:25:0603075:823
Площадь земельного участка, кв.м		10942
Координаты характерных точек границ земельного участка		
номер точки	X	Y
1410	350720.05	2319147.28
1389	350719.39	2319157.72
1409	350698.89	2319155.92
1408	350637.49	2319151.55
1407	350598.05	2319149.46
1406	350598.21	2319146.29
1405	350555.21	2319144.36
1404	350484.94	2319142.25
1403	350426.89	2319141.55
1402	350426.89	2319143.66
1401	350333.55	2319144.38
1400	350293.31	2319145.48
1399	350293.24	2319131.53
1380	350282.50	2319131.87
1379	350293.28	2319114.74
1378	350296.15	2319114.77
1411	350296.43	2319121.09
1412	350345.90	2319119.21
1413	350390.82	2319118.11
1414	350450.31	2319117.52
1415	350475.82	2319117.58
1416	350570.85	2319128.32
1417	350570.30	2319119.39
1418	350618.55	2319121.29
1419	350669.31	2319124.00
1420	350716.33	2319127.17
1421	350717.48	2319111.61
1422	350718.91	2319119.72
1410	350720.05	2319147.28
Кадастровый номер земельного участка		35:25:0603075:809
Площадь земельного участка, кв.м		5468
Координаты характерных точек границ земельного участка		

номер точки	X	Y
1440	350931.94	2319149.80
1429	350923.59	2319170.01
1439	350918.30	2319169.31
1438	350917.81	2319173.30
1437	350854.13	2319165.53
1436	350853.40	2319171.49
1435	350813.20	2319166.92
1434	350783.68	2319163.76
1433	350753.62	2319160.72
1426	350736.08	2319159.18
1425	350736.24	2319155.46
1424	350746.07	2319111.62
1441	350748.74	2319111.83
1442	350747.26	2319129.60
1443	350826.08	2319137.02
1444	350889.52	2319144.29
1440	350931.94	2319149.80
Кадастровый номер земельного участка		35:25:0603075:807
Площадь земельного участка, кв.м		7364
Координаты характерных точек границ земельного участка		
номер точки	X	Y
1429	350923.59	2319170.01
1430	350904.28	2319216.73
1431	350840.66	2319209.01
1432	350773.50	2319202.16
1427	350734.37	2319198.77
1426	350736.08	2319159.18
1433	350753.62	2319160.72
1434	350783.68	2319163.76
1435	350813.20	2319166.92
1436	350853.40	2319171.49
1437	350854.13	2319165.53
1438	350917.81	2319173.30
1439	350918.30	2319169.31
1429	350923.59	2319170.01
Кадастровый номер земельного участка		35:25:0603075:821
Площадь земельного участка, кв.м		8982
Координаты характерных точек границ земельного участка		
номер точки	X	Y
1487	351479.83	2319269.24
1488	351517.45	2319280.86
1452	351500.94	2319289.18
1451	351476.50	2319281.92
1479	351477.36	2319278.91
1478	351439.32	2319268.62
1477	351392.27	2319256.39
1476	351321.27	2319239.21
1475	351274.69	2319228.73
1474	351241.73	2319221.81
1473	351185.22	2319211.71

1472	351104.71	2319197.46
1471	351104.12	2319201.72
1470	351024.46	2319190.77
1469	351025.19	2319185.40
1447	350980.72	2319179.87
1446	350981.59	2319170.01
1445	350985.67	2319157.53
1489	351025.64	2319163.83
1490	351072.15	2319171.75
1491	351139.09	2319184.28
1492	351201.43	2319197.16
1493	351283.01	2319215.79
1494	351343.53	2319230.93
1495	351411.92	2319249.42
1487	351479.83	2319269.24
Кадастровый номер земельного участка		35:25:0603075:817
Площадь земельного участка, кв.м		21955
Координаты характерных точек границ земельного участка		
номер точки	X	Y
1451	351476.50	2319281.92
1452	351500.94	2319289.18
1453	351437.22	2319321.32
1454	351416.88	2319314.62
1455	351417.65	2319311.89
1456	351390.52	2319305.36
1457	351341.68	2319293.60
1458	351303.52	2319284.42
1459	351289.28	2319280.99
1460	351266.13	2319261.76
1461	351240.44	2319250.64
1462	351223.76	2319219.86
1463	351204.82	2319219.37
1464	351188.82	2319251.39
1465	351178.69	2319263.87
1466	351143.31	2319256.51
1467	351081.14	2319244.50
1468	350991.36	2319229.23
1450	350961.90	2319224.75
1449	350969.60	2319216.00
1448	350979.43	2319194.53
1447	350980.72	2319179.87
1469	351025.19	2319185.40
1470	351024.46	2319190.77
1471	351104.12	2319201.72
1472	351104.71	2319197.46
1473	351185.22	2319211.71
1474	351241.73	2319221.81
1475	351274.69	2319228.73
1476	351321.27	2319239.21
1477	351392.27	2319256.39
1478	351439.32	2319268.62

1479	351477.36	2319278.91
1451	351476.50	2319281.92
Кадастровый номер земельного участка		35:25:0603075:811
Площадь земельного участка, кв.м		667
Координаты характерных точек границ земельного участка		
номер точки	X	Y
1482	351263.41	2319282.36
1486	351205.50	2319269.70
1485	351220.78	2319259.03
1484	351233.95	2319257.79
1483	351248.54	2319264.41
1482	351263.41	2319282.36
Кадастровый номер земельного участка		35:25:0603075:803
Площадь земельного участка, кв.м		1852
Координаты характерных точек границ земельного участка		
номер точки	X	Y
1454	351416.88	2319314.62
1453	351437.22	2319321.32
1496	351422.92	2319328.53
1497	351391.47	2319333.07
1498	351383.50	2319328.47
1499	351372.44	2319318.00
1500	351374.09	2319311.55
1481	351309.51	2319294.46
1480	351289.94	2319281.54
1459	351289.28	2319280.99
1458	351303.52	2319284.42
1457	351341.68	2319293.60
1456	351390.52	2319305.36
1455	351417.65	2319311.89
1454	351416.88	2319314.62
Кадастровый номер земельного участка		35:25:0603075:886
Площадь земельного участка, кв.м		65
Координаты характерных точек границ земельного участка		
номер точки	X	Y
1501	351370.45	2319325.25
1502	351370.52	2319325.30
1503	351374.45	2319331.29
1504	351374.45	2319335.48
1505	351366.28	2319341.52
1506	351366.00	2319341.43
1501	351370.45	2319325.25
Кадастровый номер земельного участка		35:25:0603075:894
Общая площадь многоконтурного земельного участка, кв.м		2
Номер контура земельного участка		35:25:0603075:894(1)
Площадь контура, кв.м		1,00
Координаты характерных точек границ земельного участка		
номер точки	X	Y
1558	351727.25	2319406.52
1559	351727.25	2319407.52
1560	351726.25	2319407.52

1561	351726.25	2319406.52
1558	351727.25	2319406.52
Кадастровый номер земельного участка		35:25:0603075:894
Общая площадь многоконтурного земельного участка, кв.м		2
Номер контура земельного участка		35:25:0603075:894(2)
Площадь контура, кв.м		0,55
Координаты характерных точек границ земельного участка		
номер точки	X	Y
1537	351721.51	2319326.84
1538	351721.51	2319327.84
1539	351720.51	2319327.84
1540	351720.51	2319326.84
1537	351721.51	2319326.84
Кадастровый номер земельного участка		35:25:0603075:867
Общая площадь многоконтурного земельного участка, кв.м		6777
Номер контура земельного участка		35:25:0603075:867(1)
Площадь контура, кв.м		3460,56
Координаты характерных точек границ земельного участка		
номер точки	X	Y
1541	351766.19	2319267.48
1542	351729.13	2319293.06
1543	351721.01	2319350.22
1544	351706.01	2319344.64
1533	351688.63	2319338.18
1536	351686.70	2319327.80
1535	351686.07	2319327.32
1545	351715.24	2319248.19
1541	351766.19	2319267.48
Кадастровый номер земельного участка		35:25:0603075:867
Общая площадь многоконтурного земельного участка, кв.м		6777
Номер контура земельного участка		35:25:0603075:867(2)
Площадь контура, кв.м		1296,03
Координаты характерных точек границ земельного участка		
номер точки	X	Y
1526	351687.09	2319414.38
1557	351713.52	2319424.49
1562	351712.64	2319437.88
1563	351720.73	2319459.99
1564	351717.35	2319468.52
1565	351683.84	2319455.44
1566	351684.89	2319443.82
1526	351687.09	2319414.38
Кадастровый номер земельного участка		35:25:0603075:867
Общая площадь многоконтурного земельного участка, кв.м		6777
Номер контура земельного участка		35:25:0603075:867(3)
Площадь контура, кв.м		2019,95
Координаты характерных точек границ земельного участка		
номер точки	X	Y
1488	351517.45	2319280.86
1507	351553.50	2319292.44
1508	351535.33	2319291.58

1509	351523.58	2319295.91
1510	351506.74	2319302.11
1511	351453.02	2319326.48
1512	351398.15	2319351.38
1497	351391.47	2319333.07
1496	351422.92	2319328.53
1453	351437.22	2319321.32
1453	351500.94	2319289.18
1488	351517.45	2319280.86
Кадастровый номер земельного участка		35:25:0603075:865
Общая площадь многоконтурного земельного участка, кв.м		4556
Номер контура земельного участка		35:25:0603075:865(1)
Площадь контура, кв.м		286,85
Координаты характерных точек границ земельного участка		
номер точки	X	Y
1526	351687.09	2319414.38
1566	351684.89	2319443.82
1565	351683.84	2319455.44
1567	351671.73	2319450.81
1527	351685.77	2319413.86
1526	351687.09	2319414.38
Кадастровый номер земельного участка		35:25:0603075:865
Общая площадь многоконтурного земельного участка, кв.м		4556
Номер контура земельного участка		35:25:0603075:865(2)
Площадь контура, кв.м		4268,79
Координаты характерных точек границ земельного участка		
номер точки	X	Y
1513	351686.60	2319405.61
1514	351683.83	2319413.12
1515	351634.17	2319394.22
1516	351538.53	2319361.19
1517	351484.94	2319344.03
1518	351475.23	2319375.26
1512	351398.15	2319351.38
1511	351453.02	2319326.48
1519	351486.15	2319336.74
1520	351487.11	2319333.55
1521	351530.41	2319345.92
1522	351577.69	2319361.04
1523	351575.81	2319366.74
1513	351686.60	2319405.61
Кадастровый номер земельного участка		35:25:0603075:575
Площадь земельного участка, кв.м		10908
Координаты характерных точек границ земельного участка		
номер точки	X	Y
1524	351691.81	2319355.28
1525	351688.09	2319400.93
1526	351687.09	2319414.38
1527	351685.77	2319413.86
1514	351683.83	2319413.12
1513	351686.60	2319405.61



1523	351575.81	2319366.74
1522	351577.69	2319361.04
1521	351530.41	2319345.92
1520	351487.11	2319333.55
1519	351486.15	2319336.74
1511	351453.02	2319326.48
1510	351506.74	2319302.11
1509	351523.58	2319295.91
1528	351544.06	2319301.99
1529	351592.06	2319317.34
1530	351593.00	2319314.49
1531	351689.97	2319348.22
1532	351683.59	2319336.31
1533	351688.63	2319338.18
1524	351691.81	2319355.28
Кадастровый номер земельного участка		35:25:0603075:805
Площадь земельного участка, кв.м		1517
Координаты характерных точек границ земельного участка		
номер точки	X	Y
1534	351682.39	2319337.32
1535	351686.07	2319327.32
1536	351686.70	2319327.80
1533	351688.63	2319338.18
1532	351683.59	2319336.31
1531	351689.97	2319348.22
1530	351593.00	2319314.49
1529	351592.06	2319317.34
1528	351544.06	2319301.99
1509	351523.58	2319295.91
1508	351535.33	2319291.58
1507	351553.50	2319292.44
1534	351682.39	2319337.32
Кадастровый номер земельного участка		35:25:0603075:571
Площадь земельного участка, кв.м		2078
Координаты характерных точек границ земельного участка		
номер точки	X	Y
1543	351721.01	2319350.22
1556	351716.16	2319384.39
1557	351713.52	2319424.49
1526	351687.09	2319414.38
1525	351688.09	2319400.93
1524	351691.81	2319355.28
1533	351688.63	2319338.18
1544	351706.01	2319344.64
1543	351721.01	2319350.22
Кадастровый номер земельного участка		35:25:0603075:876
Общая площадь многоконтурного земельного участка, кв.м		11420
Номер контура земельного участка		35:25:0603075:876(1)
Площадь контура, кв.м		999,55
Координаты характерных точек границ земельного участка		
номер точки	X	Y

1568	351807.60	2319453.81
1569	351804.55	2319461.01
1570	351732.09	2319431.33
1563	351720.73	2319459.99
1562	351712.64	2319437.88
1557	351713.52	2319424.49
1571	351730.36	2319430.93
1572	351730.40	2319422.35
1573	351767.70	2319437.56
1568	351807.60	2319453.81
Кадастровый номер земельного участка		35:25:0603075:876
Общая площадь многоконтурного земельного участка, кв.м		11420
Номер контура земельного участка		35:25:0603075:876(2)
Площадь контура, кв.м		10420,47
Координаты характерных точек границ земельного участка		
номер точки	X	Y
1681	352260.20	2319919.80
1682	352265.30	2319931.38
1683	352275.52	2319955.80
1684	352250.58	2319941.19
1685	352229.20	2319925.87
1686	352205.16	2319903.11
1687	352183.01	2319872.06
1688	352173.28	2319852.66
1689	352160.93	2319817.98
1690	352148.87	2319761.94
1691	352139.07	2319706.55
1692	352128.60	2319668.55
1693	352114.80	2319638.93
1694	352095.63	2319614.40
1695	352069.20	2319593.26
1696	352034.00	2319573.17
1697	352004.10	2319557.92
1636	351982.38	2319546.95
1635	352046.32	2319566.30
1634	352083.16	2319584.40
1633	352102.60	2319597.06
1632	352135.56	2319632.83
1631	352140.45	2319641.46
1630	352149.16	2319660.62
1629	352155.66	2319679.97
1628	352160.59	2319699.69
1627	352162.48	2319699.27
1626	352167.05	2319723.66
1625	352171.30	2319750.80
1624	352176.50	2319781.62
1623	352179.96	2319797.88
1622	352181.91	2319797.42
1621	352184.40	2319807.47
1620	352188.65	2319822.07
1619	352194.06	2319836.96

1618	352196.14	2319841.88
1617	352206.62	2319862.12
1616	352227.51	2319889.83
1615	352253.51	2319912.39
1614	352258.63	2319915.79
1681	352260.20	2319919.80
Кадастровый номер земельного участка		35:25:0603075:813
Площадь земельного участка, кв.м		2284
Координаты характерных точек границ земельного участка		
номер точки	X	Y
1546	351815.21	2319385.52
1547	351833.33	2319393.10
1548	351831.02	2319398.57
1549	351755.95	2319367.92
1550	351727.23	2319356.81
1551	351726.96	2319352.43
1543	351721.01	2319350.22
1542	351729.13	2319293.06
1541	351766.19	2319267.48
1552	351768.75	2319268.47
1553	351734.37	2319357.04
1554	351756.38	2319364.74
1555	351793.84	2319377.82
1546	351815.21	2319385.52
Кадастровый номер земельного участка		35:25:0603075:568
Площадь земельного участка, кв.м		17513
Координаты характерных точек границ земельного участка		
номер точки	X	Y
1574	352278.53	2319457.40
1575	352248.78	2319480.13
1576	352215.83	2319497.87
1577	352198.40	2319504.73
1578	352198.25	2319504.27
1579	352166.71	2319512.87
1580	352134.29	2319517.03
1581	352106.26	2319517.00
1582	352060.19	2319509.59
1583	352011.49	2319488.88
1584	352009.04	2319493.81
1585	351917.62	2319450.94
1586	351915.40	2319455.98
1587	351822.29	2319417.61
1588	351727.45	2319383.72
1589	351716.93	2319415.53
1590	351810.26	2319448.88
1591	351812.95	2319441.87
1592	351859.17	2319460.27
1593	351904.92	2319479.77
1594	351901.30	2319488.01
1595	351990.97	2319530.06
1596	351993.20	2319525.59

1597	352051.09	2319554.87
1598	352085.18	2319574.43
1599	352108.60	2319590.60
1600	352128.43	2319610.23
1601	352141.76	2319629.31
1602	352155.51	2319659.29
1603	352165.69	2319696.47
1604	352165.20	2319696.57
1605	352173.49	2319745.28
1606	352182.58	2319795.28
1607	352184.53	2319794.82
1608	352191.36	2319819.67
1609	352200.80	2319843.95
1610	352213.54	2319866.99
1611	352229.86	2319887.80
1612	352230.22	2319887.46
1613	352256.47	2319910.28
1614	352258.63	2319915.79
1615	352253.51	2319912.39
1616	352227.51	2319889.83
1617	352206.62	2319862.12
1618	352196.14	2319841.88
1619	352194.06	2319836.96
1620	352188.65	2319822.07
1621	352184.40	2319807.47
1622	352181.91	2319797.42
1623	352179.96	2319797.88
1624	352176.50	2319781.62
1625	352171.30	2319750.80
1626	352167.05	2319723.66
1627	352162.48	2319699.27
1628	352160.59	2319699.69
1629	352155.66	2319679.97
1630	352149.16	2319660.62
1631	352140.45	2319641.46
1632	352135.56	2319632.83
1633	352102.60	2319597.06
1634	352083.16	2319584.40
1635	352046.32	2319566.30
1636	351982.38	2319546.95
1637	351896.70	2319507.24
1638	351803.31	2319463.94
1569	351804.55	2319461.01
1568	351807.60	2319453.81
1573	351767.70	2319437.56
1572	351730.40	2319422.35
1571	351730.36	2319430.93
1557	351713.52	2319424.49
1556	351716.16	2319384.39
1543	351721.01	2319350.22
1551	351726.96	2319352.43

1550	351727.23	2319356.81
1549	351755.95	2319367.92
1548	351831.02	2319398.57
1547	351833.33	2319393.10
1639	351835.70	2319387.52
1640	351924.02	2319428.47
1641	352019.77	2319472.84
1642	352018.25	2319475.85
1643	352012.12	2319487.99
1644	352041.20	2319499.74
1645	352065.44	2319507.52
1646	352110.52	2319514.68
1647	352155.77	2319513.01
1648	352200.55	2319502.44
1649	352241.58	2319483.80
1574	352278.53	2319457.40
Кадастровый номер земельного участка		35:25:0603075:832
Площадь земельного участка, кв.м		8233
Координаты характерных точек границ земельного участка		
номер точки	X	Y
1683	352275.52	2319955.80
1682	352265.30	2319931.38
1681	352260.20	2319919.80
1614	352258.63	2319915.79
1613	352256.47	2319910.28
1668	352285.57	2319926.72
1667	352318.63	2319940.13
1666	352318.80	2319939.67
1665	352364.73	2319957.73
1664	352384.25	2319968.05
1663	352404.82	2319983.22
1662	352403.83	2319984.34
1661	352425.73	2320008.69
1660	352441.52	2320037.38
1659	352449.79	2320064.48
1658	352445.40	2320065.45
1657	352453.43	2320115.74
1839	352438.45	2320113.63
1873	352438.13	2320110.97
1874	352432.54	2320085.33
1875	352427.78	2320071.16
1876	352417.98	2320051.23
1877	352403.08	2320031.37
1878	352380.44	2320011.46
1879	352349.03	2319992.15
1880	352307.27	2319971.64
1683	352275.52	2319955.80
Кадастровый номер земельного участка		35:25:0603075:890
Площадь земельного участка, кв.м		1936
Координаты характерных точек границ земельного участка		
номер точки	X	Y

1656	352466.38	2320196.91
1655	352475.72	2320276.39
1829	352471.54	2320276.83
1830	352472.50	2320291.21
1831	352472.61	2320296.95
1832	352472.57	2320301.72
1833	352472.09	2320314.59
1834	352471.17	2320336.46
1835	352470.74	2320339.98
1836	352448.99	2320128.25
1837	352440.24	2320128.30
1838	352439.29	2320122.18
1839	352438.45	2320113.63
1657	352453.43	2320115.74
1656	352466.38	2320196.91
Кадастровый номер земельного участка		35:25:0603016:861
Общая площадь многоконтурного земельного участка, кв.м		1895
Номер контура земельного участка		35:25:0603016:861(1)
Площадь контура, кв.м		41,68
Координаты характерных точек границ земельного участка		
номер точки	X	Y
1866	352468.84	2320353.55
1871	352468.42	2320356.17
1870	352468.29	2320360.52
1872	352462.52	2320360.88
1867	352461.90	2320354.51
1866	352468.84	2320353.55
Кадастровый номер земельного участка		35:25:0603016:861
Общая площадь многоконтурного земельного участка, кв.м		1895
Номер контура земельного участка		35:25:0603016:861(2)
Площадь контура, кв.м		1852,90
Координаты характерных точек границ земельного участка		
номер точки	X	Y
1837	352440.24	2320128.30
1836	352448.99	2320128.25
1835	352470.74	2320339.98
1840	352470.12	2320345.07
1841	352461.38	2320326.46
1842	352458.47	2320326.99
1843	352457.55	2320311.97
1844	352454.12	2320272.31
1845	352451.12	2320228.93
1846	352443.99	2320159.02
1837	352440.24	2320128.30
Кадастровый номер земельного участка		35:25:0603016:860
Площадь земельного участка, кв.м		188
Координаты характерных точек границ земельного участка		
номер точки	X	Y
1842	352458.47	2320326.99
1841	352461.38	2320326.46
1840	352470.12	2320345.07

1864	352469.79	2320347.76
1865	352469.19	2320351.42
1866	352468.84	2320353.55
1867	352461.90	2320354.51
1842	352458.47	2320326.99
Кадастровый номер земельного участка		35:25:0000000:2258
Общая площадь многоконтурного земельного участка, кв.м		15565
Номер контура земельного участка		35:25:0000000:2258(1)
Площадь контура, кв.м		10585,92
Координаты характерных точек границ земельного участка		
номер точки	X	Y
1651	352352.99	2319103.34
1698	352359.35	2319052.39
1699	352369.42	2319151.83
1700	352379.59	2319251.40
1701	352389.86	2319350.83
1702	352399.88	2319450.29
1703	352410.19	2319549.76
1704	352420.77	2319649.24
1705	352430.38	2319748.69
1706	352440.55	2319848.26
1707	352450.59	2319945.82
1708	352450.78	2319947.65
1709	352460.87	2320047.13
1710	352471.01	2320146.61
1711	352481.27	2320246.19
1712	352491.65	2320345.42
1713	352493.73	2320366.13
1714	352490.16	2320365.97
1654	352478.05	2320296.24
1653	352453.15	2320039.51
1652	352364.63	2319196.33
1651	352352.99	2319103.34
Кадастровый номер земельного участка		35:25:0000000:2258
Общая площадь многоконтурного земельного участка, кв.м		15565
Номер контура земельного участка		35:25:0000000:2258(2)
Площадь контура, кв.м		3185,87
Координаты характерных точек границ земельного участка		
номер точки	X	Y
1715	352425.23	2319362.39
1716	352428.99	2319384.43
1717	352512.95	2320184.24
1718	352514.09	2320242.73
1719	352503.85	2320143.36
1720	352493.71	2320043.88
1721	352483.61	2319944.38
1722	352483.43	2319942.54
1723	352473.65	2319847.44
1724	352463.22	2319745.43
1725	352453.09	2319645.85
1726	352443.02	2319546.40

1727	352432.71	2319446.94
1728	352422.68	2319347.41
1715	352425.23	2319362.39
Кадастровый номер земельного участка		35:25:0000000:2258
Общая площадь многоконтурного земельного участка, кв.м		15565
Номер контура земельного участка		35:25:0000000:2258(3)
Площадь контура, кв.м		1793,56
Координаты характерных точек границ земельного участка		
номер точки	X	Y
1753	352638.80	2319565.69
1754	352621.46	2319664.53
1755	352615.41	2319721.47
1756	352606.40	2319821.03
1757	352599.00	2319903.46
1758	352595.51	2320008.00
1734	352591.37	2320012.07
1733	352595.00	2319903.50
1732	352602.41	2319820.67
1731	352611.43	2319721.04
1730	352617.45	2319664.36
1729	352635.30	2319562.47
1753	352638.80	2319565.69
Кадастровый номер земельного участка		35:25:0603075:814
Площадь земельного участка, кв.м		8154
Координаты характерных точек границ земельного участка		
номер точки	X	Y
1902	352320.15	2319026.37
1901	352320.91	2319033.76
1900	352323.89	2319062.53
1899	352333.84	2319061.55
1898	352337.16	2319091.04
1897	352340.68	2319119.91
1896	352344.28	2319147.49
1895	352347.26	2319168.68
1680	352350.57	2319191.03
1679	352350.43	2319195.96
1678	352358.28	2319259.26
1677	352358.76	2319292.64
1676	352355.26	2319292.47
1675	352352.30	2319320.22
1674	352344.71	2319351.88
1673	352332.82	2319382.18
1672	352331.02	2319381.32
1671	352320.11	2319401.64
1670	352298.65	2319431.62
1669	352276.18	2319454.79
1574	352278.53	2319457.40
1649	352241.58	2319483.80
1648	352200.55	2319502.44
1647	352155.77	2319513.01
1646	352110.52	2319514.68



1645	352065.44	2319507.52
1644	352041.20	2319499.74
1643	352012.12	2319487.99
1642	352018.25	2319475.85
1904	352047.07	2319487.31
1905	352067.40	2319493.72
1906	352086.06	2319498.06
1907	352111.69	2319501.41
1908	352135.39	2319501.81
1909	352158.56	2319499.69
1910	352181.62	2319495.07
1911	352203.81	2319488.07
1912	352229.79	2319476.36
1913	352254.52	2319461.00
1914	352279.11	2319440.47
1915	352300.53	2319416.45
1916	352316.91	2319391.80
1917	352333.53	2319355.24
1918	352341.97	2319323.43
1919	352345.78	2319284.62
1920	352344.36	2319249.51
1921	352337.51	2319195.70
1922	352323.83	2319095.03
1902	352320.15	2319026.37
Кадастровый номер земельного участка		35:25:0501034:834
Площадь земельного участка, кв.м		16
Координаты характерных точек границ земельного участка		
номер точки	X	Y
1785	352581.91	2320014.36
1786	352582.30	2320014.39
1787	352582.68	2320014.50
1788	352583.04	2320014.66
1789	352583.36	2320014.89
1790	352583.63	2320015.16
1791	352583.86	2320015.49
1792	352584.02	2320015.84
1793	352584.13	2320016.22
1794	352584.16	2320016.61
1795	352584.13	2320017.00
1796	352584.02	2320017.38
1797	352583.86	2320017.73
1798	352583.63	2320018.06
1799	352583.36	2320018.33
1800	352583.04	2320018.56
1801	352582.68	2320018.72
1802	352582.30	2320018.83
1803	352581.91	2320018.86
1804	352581.52	2320018.83
1805	352581.14	2320018.72
1806	352580.78	2320018.56
1807	352580.46	2320018.33

1808	352580.19	2320018.06
1809	352579.96	2320017.73
1810	352579.80	2320017.38
1811	352579.69	2320017.00
1812	352579.66	2320016.61
1813	352579.69	2320016.22
1814	352579.80	2320015.84
1815	352579.96	2320015.49
1816	352580.19	2320015.16
1817	352580.46	2320014.89
1818	352580.78	2320014.66
1819	352581.14	2320014.50
1820	352581.52	2320014.39
1785	352581.91	2320014.36
Кадастровый номер земельного участка		35:25:0603075:905
Площадь земельного участка, кв.м		16
Координаты характерных точек границ земельного участка		
номер точки	X	Y
1939	352413.15	2320020.01
1940	352412.76	2320019.98
1941	352412.38	2320019.87
1942	352412.02	2320019.71
1943	352411.70	2320019.48
1944	352411.43	2320019.21
1945	352411.20	2320018.89
1946	352411.04	2320018.53
1947	352410.93	2320018.15
1948	352410.90	2320017.76
1949	352410.93	2320017.37
1950	352411.04	2320016.99
1951	352411.20	2320016.64
1952	352411.43	2320016.31
1953	352411.70	2320016.04
1954	352412.02	2320015.81
1955	352412.38	2320015.65
1956	352412.76	2320015.54
1957	352413.15	2320015.51
1958	352413.54	2320015.54
1959	352413.92	2320015.65
1960	352414.28	2320015.81
1961	352414.6	2320016.04
1962	352414.87	2320016.31
1963	352415.10	2320016.64
1964	352415.26	2320016.99
1965	352415.37	2320017.37
1966	352415.40	2320017.76
1967	352415.37	2320018.15
1968	352415.26	2320018.53
1969	352415.10	2320018.89
1970	352414.87	2320019.21
1971	352414.60	2320019.48

1972	352414.28	2320019.71
1973	352413.92	2320019.87
1974	352413.54	2320019.98
1939	352413.15	2320020.01
Кадастровый номер земельного участка		35:25:0000000:2407
Общая площадь многоконтурного земельного участка, кв.м		270895
Номер контура земельного участка		35:25:0000000:2407(1)
Площадь контура, кв.м		45985,15
Координаты характерных точек границ земельного участка		
номер точки	X	Y
1759	352695.61	2319663.17
1760	352700.98	2319714.57
1761	352705.35	2319763.16
1762	352710.36	2319761.94
1763	352715.57	2319788.72
1764	352728.00	2319820.78
1765	352748.04	2319848.45
1766	352816.53	2319892.40
1767	352841.51	2319904.75
1768	352811.17	2319965.91
1769	352810.89	2319965.77
1770	352762.00	2319943.93
1771	352742.66	2319939.78
1772	352726.89	2319938.78
1773	352707.62	2319940.36
1774	352688.47	2319945.13
1775	352670.37	2319952.97
1776	352653.78	2319963.65
1777	352641.69	2319974.26
1778	352637.49	2319969.98
1779	352613.95	2319989.87
1758	352595.51	2320008.00
1757	352599.00	2319903.46
1756	352606.40	2319821.03
1755	352615.41	2319721.47
1754	352621.46	2319664.53
1753	352638.80	2319565.69
1780	352643.67	2319570.17
1781	352649.56	2319563.99
1782	352666.85	2319585.91
1783	352680.32	2319610.37
1784	352689.66	2319636.37
1759	352695.61	2319663.17
Кадастровый номер земельного участка		35:25:0000000:2407
Общая площадь многоконтурного земельного участка, кв.м		270895
Номер контура земельного участка		35:25:0000000:2407(2)
Площадь контура, кв.м		77634,46
Координаты характерных точек границ земельного участка		
номер точки	X	Y
1729	352635.30	2319562.47
1730	352617.45	2319664.36

1731	352611.43	2319721.04
1732	352602.41	2319820.67
1733	352595.00	2319903.50
1734	352591.37	2320012.07
1735	352579.00	2320024.23
1736	352572.57	2320017.93
1737	352553.11	2320039.05
1738	352533.90	2320065.02
1739	352520.31	2320092.95
1740	352517.95	2320092.12
1741	352510.93	2320122.69
1717	352512.95	2320184.24
1716	352428.99	2319384.43
1742	352435.77	2319406.89
1743	352445.73	2319427.71
1744	352458.96	2319446.64
1745	352475.12	2319463.18
1746	352473.14	2319465.44
1747	352495.94	2319482.95
1748	352557.11	2319514.83
1749	352557.76	2319513.48
1750	352580.45	2319524.72
1751	352602.83	2319537.35
1752	352624.22	2319552.27
1729	352635.30	2319562.47
1785	352581.91	2320014.36
1786	352582.30	2320014.39
1787	352582.68	2320014.50
1788	352583.04	2320014.66
1789	352583.36	2320014.89
1790	352583.63	2320015.16
1791	352583.86	2320015.49
1792	352584.02	2320015.84
1793	352584.13	2320016.22
1794	352584.16	2320016.61
1795	352584.13	2320017.00
1796	352584.02	2320017.38
1797	352583.86	2320017.73
1798	352583.63	2320018.06
1799	352583.36	2320018.33
1800	352583.04	2320018.56
1801	352582.68	2320018.72
1802	352582.30	2320018.83
1803	352581.91	2320018.86
1804	352581.52	2320018.83
1805	352581.14	2320018.72
1806	352580.78	2320018.56
1807	352580.46	2320018.33
1808	352580.19	2320018.06
1809	352579.96	2320017.73

1810	352579.80	2320017.38
1811	352579.69	2320017.00
1812	352579.66	2320016.61
1813	352579.69	2320016.22
1814	352579.80	2320015.84
1815	352579.96	2320015.49
1816	352580.19	2320015.16
1817	352580.46	2320014.89
1818	352580.78	2320014.66
1819	352581.14	2320014.50
1820	352581.52	2320014.39
1785	352581.91	2320014.36
Кадастровый номер земельного участка		35:25:0000000:2407
Общая площадь многоконтурного земельного участка, кв.м		270895
Номер контура земельного участка		35:25:0000000:2407(3)
Площадь контура, кв.м		147276,86
Координаты характерных точек границ земельного участка		
номер точки	X	Y
1650	352352.24	2319130.45
1651	352352.99	2319103.34
1652	352364.63	2319196.33
1653	352453.15	2320039.51
1654	352478.05	2320296.24
1655	352475.72	2320276.39
1656	352466.38	2320196.91
1657	352453.43	2320115.74
1658	352445.40	2320065.45
1659	352449.79	2320064.48
1660	352441.52	2320037.38
1661	352425.73	2320008.69
1662	352403.83	2319984.34
1663	352404.82	2319983.22
1664	352384.25	2319968.05
1665	352364.73	2319957.73
1666	352318.80	2319939.67
1667	352318.63	2319940.13
1668	352285.57	2319926.72
1613	352256.47	2319910.28
1612	352230.22	2319887.46
1611	352229.86	2319887.80
1610	352213.54	2319866.99
1609	352200.80	2319843.95
1608	352191.36	2319819.67
1607	352184.53	2319794.82
1606	352182.58	2319795.28
1605	352173.49	2319745.28
1604	352165.20	2319696.57
1603	352165.69	2319696.47
1602	352155.51	2319659.29
1601	352141.76	2319629.31
1600	352128.43	2319610.23

1599	352108.60	2319590.60
1598	352085.18	2319574.43
1597	352051.09	2319554.87
1596	351993.20	2319525.59
1595	351990.97	2319530.06
1594	351901.30	2319488.01
1593	351904.92	2319479.77
1592	351859.17	2319460.27
1591	351812.95	2319441.87
1590	351810.26	2319448.88
1589	351716.93	2319415.53
1588	351727.45	2319383.72
1587	351822.29	2319417.61
1586	351915.40	2319455.98
1585	351917.62	2319450.94
1584	352009.04	2319493.81
1583	352011.49	2319488.88
1582	352060.19	2319509.59
1581	352106.26	2319517.00
1580	352134.29	2319517.03
1579	352166.71	2319512.87
1578	352198.25	2319504.27
1577	352198.40	2319504.73
1576	352215.83	2319497.87
1575	352248.78	2319480.13
1574	352278.53	2319457.40
1669	352276.18	2319454.79
1670	352298.65	2319431.62
1671	352320.11	2319401.64
1672	352331.02	2319381.32
1673	352332.82	2319382.18
1674	352344.71	2319351.88
1675	352352.30	2319320.22
1676	352355.26	2319292.47
1677	352358.76	2319292.64
1678	352358.28	2319259.26
1679	352350.43	2319195.96
1680	352350.57	2319191.03
1650	352352.24	2319130.45
1558	351727.25	2319406.52
1559	351727.25	2319407.52
1560	351726.25	2319407.52
1561	351726.25	2319406.52
1558	351727.25	2319406.52

**Перечень земельных участков, расположенных в границах зоны планируемого размещения линейного объекта «Строительство и реконструкция автомобильной дороги М-8 «Холмогоры» - от Москвы через Ярославль, Вологду до Архангельска. Строительство автомобильной дороги М-8 «Холмогоры» Москва – Ярославль – Вологда – Архангельск на участке км 448+000 – км 468+400, Вологодская область»**

№ п/п	Кадастровый номер земельного участка, предназначенного для размещения объекта	Номер контура многоконтурного земельного участка	Адрес (описание местоположения)	Категория земель	Вид разрешенного использования	Площадь контура многоконтурного земельного участка, кв. м	Площадь земельного участка, предназначенного для размещения объекта, кв.м	Правообладатель земельного участка	Вид права	Этап
1	ЕЗП 35:25:000000:8 вх. 35:25:0705002:211	-	Вологодская обл, р-н Вологодский, (по автодороге Москва-Архангельск)	Земли промышленности, энергетики, транспорта, связи, радиовещания, телевидения, информатики, земли для обеспечения космической деятельности, земли обороны, безопасности и земли иного специального назначения	автомобильный транспорт	-	54786	Российская Федерация/ Федеральное казенное учреждение "Управление автомобильной магистрالی Москва-Архангельск Федерального дорожного агентства"	Собственность, № 35-35/25-8/2003-268 от 12.08.2003/ Постоянное (бессрочное) пользование, № 35-35-04/01/2010-782 от 21.05.2010	2
	ЕЗП 35:25:000000:8 вх. 35:25:0705041:358	-	Вологодская обл, р-н Вологодский, (по автодороге Москва-Архангельск)	Земли промышленности, энергетики, транспорта, связи, радиовещания, телевидения, информатики, земли для обеспечения космической деятельности, земли обороны, безопасности и земли иного специального назначения	автомобильный транспорт	-	52569	Российская Федерация/ Федеральное казенное учреждение "Управление автомобильной магистрالی Москва-Архангельск Федерального дорожного агентства"	Собственность, № 35-35/25-8/2003-268 от 12.08.2003/ Постоянное (бессрочное) пользование, № 35-35-04/01/2010-782 от 21.05.2010	2
2	35:25:0000000:2242	35:25:0000000:2242(1)	Российская Федерация, Вологодская обл, Вологодский р-н, Вологодское лесничество, Пригородное участковое лесничество, колхоз "Родина", квартал №21 выдел №12, квартал №22	Земли промышленности, энергетики, транспорта, связи, радиовещания, телевидения, информатики, земли для обеспечения космической деятельности, земли обороны, безопасности и земли иного специального назначения	автомобильный транспорт	43708,37	56739	Российская Федерация/ Федеральное казенное учреждение "Управление автомобильной магистрالی Москва-Архангельск Федерального дорожного агентства"	Собственность, № 35:25:0000000:2242-35/001/2017-1 от 29.11.2017/ Постоянное (бессрочное) пользование, № 35:25:0000000:2242- 35/001/2019-4 от 18.04.2019	2
		35:25:0000000:2242(2)				384,49				
		35:25:0000000:2242(3)				330,18				
		35:25:0000000:2242(4)				12315,86				
3	35:25:0000000:2301	35:25:0000000:2301(1)	Российская Федерация, Вологодская обл, Вологодский р-н, Вологодское лесничество, колхоз "Родина", квартал №21 выдел №12, квартал №22	Земли промышленности, энергетики, транспорта, связи, радиовещания, телевидения, информатики, земли для обеспечения космической деятельности, земли обороны, безопасности и земли иного специального назначения	автомобильный транспорт	25977,23	81364	Российская Федерация/ Федеральное казенное учреждение "Управление автомобильной магистрالی Москва-Архангельск Федерального дорожного агентства"	Собственность, № 35:25:0000000:2301-35/001/2018-3 от 05.07.2018/ Постоянное (бессрочное) пользование, № 35:25:0000000:2301- 35/001/2018-4 от 03.12.2018	2
		35:25:0000000:2301(2)				1176,57				
		35:25:0000000:2301(3)				25263,08				
		35:25:0000000:2301(4)				26498,21				
		35:25:0000000:2301(5)				393,70				
		35:25:0000000:2301(6)				2055,44				
4	35:25:0000000:2257	35:25:0000000:2257(1)	Российская Федерация, Вологодская обл, Вологодский р-н, Подлесное с/п	Земли промышленности, энергетики, транспорта, связи, радиовещания, телевидения, информатики, земли для обеспечения космической деятельности, земли обороны, безопасности и земли иного специального назначения	автомобильный транспорт	16,54	83	Российская Федерация/ Федеральное казенное учреждение "Управление автомобильной магистрالی Москва-Архангельск Федерального дорожного агентства"	Собственность, № 35:25:0000000:2257-35/001/2019-1 от 05.07.2019/ Постоянное (бессрочное) пользование, № 35:25:0000000:2257- 35/001/2019-2 от 05.04.2019	2
		35:25:0000000:2257(2)				16,50				
		35:25:0000000:2257(3)				16,53				
		35:25:0000000:2257(4)				16,51				
		35:25:0000000:2257(5)				16,54				

5	35:25:0000000:2351	35:25:0000000:2351(1) 35:25:0000000:2351(2)	Российская Федерация, Вологодская обл, Вологодский р-н, Подлесное с/п	Земли промышленности, энергетики, транспорта, связи, радиовещания, телевидения, информатики, земли для обеспечения космической деятельности, земли обороны, безопасности и земли иного специального назначения	автомобильный транспорт	4216,22 2343,46	6560	Российская Федерация/ Федеральное казенное учреждение "Управление автомобильной магистрали Москва-Архангельск Федерального дорожного агентства"	Собственность, № 35:25:0000000:2351-35/001/2019-2 от 20.02.2019/ Постоянное (бессрочное) пользование, № 35:25:0000000:2351-35/001/2019-1 от 31.01.2019	2
6	35:25:0705041:917	35:25:0705041:917(1) 35:25:0705041:917(2)	Российская Федерация, Вологодская обл, Вологодский р-н, Подлесное с/п	Земли промышленности, энергетики, транспорта, связи, радиовещания, телевидения, информатики, земли для обеспечения космической деятельности, земли обороны, безопасности и земли иного специального назначения	автомобильный транспорт	119,20 1181,83	1301	Российская Федерация/ Федеральное казенное учреждение "Управление автомобильной магистрали Москва-Архангельск Федерального дорожного агентства"	Собственность, № 35:25:0705041:917-35/001/2018-11 от 11.12.2018/ Постоянное (бессрочное) пользование, № 35:25:0705041:917-35/001/2019-12 от 07.06.2019	2
7	35:25:0000000:2283	35:25:0000000:2283(1) 35:25:0000000:2283(2) 35:25:0000000:2283(3) 35:25:0000000:2283(4) 35:25:0000000:2283(5)	Российская Федерация, Вологодская обл, Вологодский р-н, Подлесное с/п	Земли промышленности, энергетики, транспорта, связи, радиовещания, телевидения, информатики, земли для обеспечения космической деятельности, земли обороны, безопасности и земли иного специального назначения	автомобильный транспорт	4301,88 10726,21 820,24 11224,67 794,38	27867	Российская Федерация/ Федеральное казенное учреждение "Управление автомобильной магистрали Москва-Архангельск Федерального дорожного агентства"	Собственность, № 35:25:0000000:2283-35/001/2018-1 от 14.08.2018/ Постоянное (бессрочное) пользование, № 35:25:0000000:2283-35/001/2018-2 от 04.09.2018	2
8	35:25:0705041:844	35:25:0705041:844(1) 35:25:0705041:844(2)	Российская Федерация, Вологодская обл, Вологодский р-н	Земли промышленности, энергетики, транспорта, связи, радиовещания, телевидения, информатики, земли для обеспечения космической деятельности, земли обороны, безопасности и земли иного специального назначения	автомобильный транспорт	1426,29 40,65	1467	Российская Федерация/ Федеральное казенное учреждение "Управление автомобильной магистрали Москва-Архангельск Федерального дорожного агентства"	Собственность, № 35:25:0705041:844-35/001/2018-3 от 04.07.2018/ Постоянное (бессрочное) пользование, № 35:25:0705041:844-35/001/2018-4 от 03.12.2018	2
9	35:25:0705041:832	35:25:0705041:832(1) 35:25:0705041:832(2)	Российская Федерация, Вологодская обл, Вологодский р-н	Земли промышленности, энергетики, транспорта, связи, радиовещания, телевидения, информатики, земли для обеспечения космической деятельности, земли обороны, безопасности и земли иного специального назначения	автомобильный транспорт	20416,92 917,03	21334	Российская Федерация/ Федеральное казенное учреждение "Управление автомобильной магистрали Москва-Архангельск Федерального дорожного агентства"	Собственность, № 35:25:0705041:832-35/023/2018-3 от 31.01.2018/ Постоянное (бессрочное) пользование, № 35:25:0705041:832-35/001/2018-4 от 21.06.2018	2
10	35:25:0705041:268	-	Вологодская область, р-н Вологодский, с/с Подлесный, вблизи д. Юрьевцево	Земли промышленности, энергетики, транспорта, связи, радиовещания, телевидения, информатики, земли для обеспечения космической деятельности, земли обороны, безопасности и земли иного специального назначения	Для ведения крестьянского хозяйства	-	23000	Российская Федерация	Собственность, № 35:25:0705041:268-35/001/2019-5 от 15.07.2019	2



11	35:25:0705041:904	-	Российская Федерация, Вологодская обл, Вологодский р-н, Вологодское лесничество, Пригородное участковое лесничество, колхоз "Родина", квартал №21 выделы №№ 1ч, 2ч, 3ч, 5ч, 7ч, 15ч, 16ч, 17ч	Земли промышленности, энергетики, транспорта, связи, радиовещания, телевидения, информатики, земли для обеспечения космической деятельности, земли обороны, безопасности и земли иного специального назначения	Для иного использования	-	60317	Российская Федерация/ Федеральное казенное учреждение "Управление автомобильной магистрالی Москва-Архангельск Федерального дорожного агентства"	Собственность, № 35:25:0705041:904-35/001/2018-1 от 20.03.2018/ Постоянное (бессрочное) пользование, № 35:25:0705041:904-35/001/2019-8 от 14.02.2019	2																											
										1																											
12	35:25:0000000:2317	35:25:0000000:2317(1) 35:25:0000000:2317(2) 35:25:0000000:2317(3) 35:25:0000000:2317(4) 35:25:0000000:2317(5) 35:25:0000000:2317(6) 35:25:0000000:2317(7) 35:25:0000000:2317(8) 35:25:0000000:2317(9) 35:25:0000000:2317(10) 35:25:0000000:2317(11) 35:25:0000000:2317(12) 35:25:0000000:2317(13) 35:25:0000000:2317(14) 35:25:0000000:2317(15) 35:25:0000000:2317(16) 35:25:0000000:2317(17) 35:25:0000000:2317(18) 35:25:0000000:2317(19) 35:25:0000000:2317(20) 35:25:0000000:2317(21) 35:25:0000000:2317(22) 35:25:0000000:2317(23) 35:25:0000000:2317(24) 35:25:0000000:2317(25) 35:25:0000000:2317(26) 35:25:0000000:2317(27) 35:25:0000000:2317(28) 35:25:0000000:2317(29) 35:25:0000000:2317(30)	Российская Федерация, Вологодская область, Р-н Вологодский	Земли промышленности, энергетики, транспорта, связи, радиовещания, телевидения, информатики, земли для обеспечения космической деятельности, земли обороны, безопасности и земли иного специального назначения	125408	Российская Федерация/ Федеральное казенное учреждение "Управление автомобильной магистрالی Москва-Архангельск Федерального дорожного агентства"	Собственность, № 35:25:0000000:2317-35/001/2018-3 от 13.08.2018/ Постоянное (бессрочное) пользование, № 35:25:0000000:2317-35/001/2018-4 от 29.11.2019	953,00	117,61	5759,17	932,08	13745,93	775,64	1178,87	5620,36	917,86	923,60	1133,66	225,14	2770,30	2169,73	629,53	11153,23	279,30	3762,97	17596,84	975,77	16859,51	6311,17	1660,63	732,87	424,44	26,69	16047,41	2566,27	5653,02	3505,89
								1																													
								1																													
								2																													
								1																													
								1																													
								2																													
								2																													
								2																													
								2																													
								2																													
								2																													
								2																													
								2																													
								1																													
								1																													
								2																													
								2																													
								1																													
								1																													
								2																													
								2																													
								2																													
								1																													
								1																													
								2																													
								2																													

13	35:25:0705041:826	-	Российская Федерация, Вологодская обл, Вологодский р-н, Спасское с/п	Земли промышленности, энергетики, транспорта, связи, радиовещания, телевидения, информатики, земли для обеспечения космической деятельности, земли обороны, безопасности и земли иного специального назначения	автомобильный транспорт	-	25295	Российская Федерация/ Федеральное казенное учреждение "Управление автомобильной магистралей Москва-Архангельск Федерального дорожного агентства"	Собственность, № 35:25:0705041:826-35/001/2018-3 от 09.02.2018/ Постоянное (бессрочное) пользование, № 35:25:0705041:826-35/001/2018-4 от 21.06.2018	2
14	35:25:0705041:828	-	Российская Федерация, Вологодская обл, Вологодский р-н, Спасское с/п	Земли промышленности, энергетики, транспорта, связи, радиовещания, телевидения, информатики, земли для обеспечения космической деятельности, земли обороны, безопасности и земли иного специального назначения	автомобильный транспорт	-	20211	Российская Федерация/ Федеральное казенное учреждение "Управление автомобильной магистралей Москва-Архангельск Федерального дорожного агентства"	Собственность, № 35:25:0705041:828-35/001/2018-3 от 07.02.2018/ Постоянное (бессрочное) пользование, № 35:25:0705041:828-35/001/2018-4 от 21.06.2018	2
15	35:25:0705041:812	-	Российская Федерация, Вологодская обл, Вологодский р-н, Спасское с/п	Земли промышленности, энергетики, транспорта, связи, радиовещания, телевидения, информатики, земли для обеспечения космической деятельности, земли обороны, безопасности и земли иного специального назначения	автомобильный транспорт	-	20261	Российская Федерация/ Федеральное казенное учреждение "Управление автомобильной магистралей Москва-Архангельск Федерального дорожного агентства"	Собственность, № 35:25:0705041:812-35/023/2018-2 от 15.01.2018/ Постоянное (бессрочное) пользование, № 35:25:0705041:812-35/001/2018-4 от 28.03.2018	2
16	35:25:0705041:919	-	Российская Федерация, Вологодская обл, Вологодский р-н, Пригородное лесничество, колхоз "Пригородный", квартал № 14 выдел 17ч	Земли промышленности, энергетики, транспорта, связи, радиовещания, телевидения, информатики, земли для обеспечения космической деятельности, земли обороны, безопасности и земли иного специального назначения	Для иного использования	-	2080	Российская Федерация/ Федеральное казенное учреждение "Управление автомобильной магистралей Москва-Архангельск Федерального дорожного агентства"	Собственность, № 35:25:0705041:919-35/001/2018-1 от 11.05.2018/ Постоянное (бессрочное) пользование, № 35:25:0705041:919-35/001/2019-4 от 23.05.2019	2
17	35:25:0705041:852	-	Российская Федерация, Вологодская обл, Вологодский р-н, Спасское с/п	Земли промышленности, энергетики, транспорта, связи, радиовещания, телевидения, информатики, земли для обеспечения космической деятельности, земли обороны, безопасности и земли иного специального назначения	автомобильный транспорт	-	1269	Российская Федерация/ Федеральное казенное учреждение "Управление автомобильной магистралей Москва-Архангельск Федерального дорожного агентства"	Собственность, № 35:25:0705041:852-35/001/2018-3 от 02.07.2018/ Постоянное (бессрочное) пользование, № 35:25:0705041:852-35/001/2018-4 от 03.12.2018	2
18	35:25:0000000:2322	35:25:0000000:2322(1) 35:25:0000000:2322(2) 35:25:0000000:2322(3) 35:25:0000000:2322(4) 35:25:0000000:2322(5) 35:25:0000000:2322(6) 35:25:0000000:2322(7)	Российская Федерация, Вологодская область, р-н Вологодский, с/п Спасское	Земли промышленности, энергетики, транспорта, связи, радиовещания, телевидения, информатики, земли для обеспечения космической деятельности, земли обороны, безопасности и земли иного специального назначения	автомобильный транспорт	1918,08 5990,71 539,41 37,15 570,56 10789,85 6882,49	26728	Российская Федерация/ Федеральное казенное учреждение "Управление автомобильной магистралей Москва-Архангельск Федерального дорожного агентства"	Собственность, № 35:25:0000000:2322-35/001/2018-1 от 16.11.2018/ Постоянное (бессрочное) пользование, № 35:25:0000000:2322-35/001/2018-2 от 16.11.2018	1 2 2 1 1 2 2

19	35:25:0705041:837	35:25:0705041:837(1)	Российская Федерация, Вологодская обл, Вологодский р-н, Спасское с/п	Земли промышленности, энергетики, транспорта, связи, радиовещания, телевидения, информатики, земли для обеспечения космической деятельности, земли обороны, безопасности и земли иного специального назначения	автомобильный транспорт	853,59	1097	Российская Федерация/ Федеральное казенное учреждение "Управление автомобильной магистрالی Москва-Архангельск Федерального дорожного агентства"	Собственность, № 35:25:0705041:837-35/023/2018-2 от 16.01.2018/ Постоянное (бессрочное) пользование, № 35:25:0705041:837-35/001/2018-4 от 28.03.2018	2
		243,45								
20	35:25:0705041:805	35:25:0705041:805(1)	Российская Федерация, Вологодская обл, Вологодский р-н, Спасское с/п	Земли промышленности, энергетики, транспорта, связи, радиовещания, телевидения, информатики, земли для обеспечения космической деятельности, земли обороны, безопасности и земли иного специального назначения	автомобильный транспорт	4574,10	20742	Российская Федерация/ Федеральное казенное учреждение "Управление автомобильной магистрالی Москва-Архангельск Федерального дорожного агентства"	Собственность, № 35:25:0705041:805-35/023/2017-3 от 10.07.2018/ Постоянное (бессрочное) пользование, № 35:25:0705041:805-35/001/2017-4 от 04.12.2018	2
		16168,16								
21	35:25:0705041:830	35:25:0705041:830(1)	Российская Федерация, Вологодская обл, Вологодский р-н, Спасское с/п	Земли промышленности, энергетики, транспорта, связи, радиовещания, телевидения, информатики, земли для обеспечения космической деятельности, земли обороны, безопасности и земли иного специального назначения	автомобильный транспорт	10798,56	11192	Российская Федерация/ Федеральное казенное учреждение "Управление автомобильной магистрالی Москва-Архангельск Федерального дорожного агентства"	Собственность, № 35:25:0705041:830-35/023/2018-2 от 31.01.2018/ Постоянное (бессрочное) пользование, № 35:25:0705041:830-35/001/2018-4 от 21.06.2018	2
		393,48								
22	35:25:0000000:2350	35:25:0000000:2350(1)	Российская Федерация, Вологодская обл, Вологодский р-н, Спасское с/п	Земли промышленности, энергетики, транспорта, связи, радиовещания, телевидения, информатики, земли для обеспечения космической деятельности, земли обороны, безопасности и земли иного специального назначения	автомобильный транспорт	22230,89	62662	Российская Федерация/ Федеральное казенное учреждение "Управление автомобильной магистрالی Москва-Архангельск Федерального дорожного агентства"	Собственность, № 35:25:0000000:2350-35/001/2019-2 от 31.01.2019/ Постоянное (бессрочное) пользование, № 35:25:0000000:2350-35/001/2019-3 от 20.02.2019	1
		394,99								
		2836,21								
		251,54								
		34618,49								
		2329,90								
23	35:25:0706071:2394	-	Российская Федерация, Вологодская область, р-н Вологодский, с/п Спасское	Земли промышленности, энергетики, транспорта, связи, радиовещания, телевидения, информатики, земли для обеспечения космической деятельности, земли обороны, безопасности и земли иного специального назначения	автомобильный транспорт	-	125397	Российская Федерация/ Федеральное казенное учреждение "Управление автомобильной магистрالی Москва-Архангельск Федерального дорожного агентства"	Собственность, № 35:25:0706071:2394-35/023/2018-2 от 09.02.2018/ Постоянное (бессрочное) пользование, № 35:25:0706071:2394-35/001/2018-4 от 20.06.2018	2
		1,00								
		1,00								
24	35:25:0000000:2380	35:25:0000000:2380(1)	Российская Федерация, Вологодская область, р-н Вологодский	Земли промышленности, энергетики, транспорта, связи, радиовещания, телевидения, информатики, земли для обеспечения космической деятельности, земли обороны, безопасности и земли иного специального назначения	Автомобильный транспорт	1,00	3	-	Сведения о регистрации прав отсутствуют	1
		1,00								
		1,00								
		35:25:0000000:2380(3)								2

25	35:25:0706071:2448	-	Российская Федерация, Вологодская обл, Вологодский р-н, Вологодское лесничество, Пригородное участковое лесничество, колхоз "Пригородный", квартал № 8ч, 16ч, 18ч	Земли промышленности, энергетики, транспорта, связи, радиовещания, телевидения, информатики, земли для обеспечения космической деятельности, земли обороны, безопасности и земли иного специального назначения	Для иного использования	-	20053	Российская Федерация/ Федеральное казенное учреждение "Управление автомобильной магистралей Москва-Архангельск Федерального дорожного агентства"	Собственность, № 35:25:0706071:2448-35/001/2018-1 от 11.05.2018/ Постоянное (бессрочное) пользование, № 35:25:0706071:2448-35/001/2019-4 от 23.05.2019	2
26	35:25:0706071:2449	-	Российская Федерация, Вологодская область, р-н Вологодский, Вологодское лесничество, Пригородное участковое лесничество, колхоз "Пригородный", квартал № 13 выдел № 8ч	Земли промышленности, энергетики, транспорта, связи, радиовещания, телевидения, информатики, земли для обеспечения космической деятельности, земли обороны, безопасности и земли иного специального назначения	Для иного использования	-	2163	Российская Федерация/ Федеральное казенное учреждение "Управление автомобильной магистралей Москва-Архангельск Федерального дорожного агентства"	Собственность, № 35:25:0706071:2449-35/001/2018-1 от 11.05.2018/ Постоянное (бессрочное) пользование, № 35:25:0706071:2449-35/001/2019-4 от 23.05.2019	2
27	35:25:0706071:2447	-	Российская Федерация, Вологодская обл, Вологодский р-н, Вологодское лесничество, Пригородное участковое лесничество, колхоз "Пригородный", квартал № 13 выдел 15ч	Земли промышленности, энергетики, транспорта, связи, радиовещания, телевидения, информатики, земли для обеспечения космической деятельности, земли обороны, безопасности и земли иного специального назначения	Для иного использования	-	1824	Российская Федерация/ Федеральное казенное учреждение "Управление автомобильной магистралей Москва-Архангельск Федерального дорожного агентства"	Собственность, № 35:25:0706071:2447-35/001/2018-1 от 11.05.2018/ Постоянное (бессрочное) пользование, № 35:25:0706071:2447-35/001/2019-4 от 23.05.2019	2
28	35:25:0706071:2450	-	Российская Федерация, Вологодская обл, Вологодский р-н, Вологодское лесничество, Пригородное участковое лесничество, колхоз "Пригородный", квартал № 13 выдел № 6ч, 7ч	Земли промышленности, энергетики, транспорта, связи, радиовещания, телевидения, информатики, земли для обеспечения космической деятельности, земли обороны, безопасности и земли иного специального назначения	Для иного использования	-	38171	Российская Федерация/ Федеральное казенное учреждение "Управление автомобильной магистралей Москва-Архангельск Федерального дорожного агентства"	Собственность, № 35:25:0706071:2450-35/001/2018-1 от 11.05.2018/ Постоянное (бессрочное) пользование, № 35:25:0706071:2450-35/001/2019-4 от 23.05.2019	2
29	35:25:0706071:2461	-	Российская Федерация, Вологодская обл, Вологодский р-н, Спасское с/п	Земли промышленности, энергетики, транспорта, связи, радиовещания, телевидения, информатики, земли для обеспечения космической деятельности, земли обороны, безопасности и земли иного специального назначения	автомобильный транспорт	-	1451	Российская Федерация/ Федеральное казенное учреждение "Управление автомобильной магистралей Москва-Архангельск Федерального дорожного агентства"	Собственность, № 35:25:0706071:2461-35/001/2018-5 от 05.10.2018/ Постоянное (бессрочное) пользование, № 35:25:0706071:2461-35/001/2019-6 от 23.01.2019	2
30	35:25:0000000:2296	-	Российская Федерация, Вологодская обл, Вологодский р-н, Спасское с/п	Земли промышленности, энергетики, транспорта, связи, радиовещания, телевидения, информатики, земли для обеспечения космической деятельности, земли обороны, безопасности и земли иного специального назначения	автомобильный транспорт	-	6728	Российская Федерация/ Федеральное казенное учреждение "Управление автомобильной магистралей Москва-Архангельск Федерального дорожного агентства"	Собственность, № 35:25:0000000:2296-35/001/2018-1 от 29.03.2018/ Постоянное (бессрочное) пользование, № 35:25:0000000:2296-35/001/2019-2 от 16.04.2019	2

31	35:25:0705041:920	-	Российская Федерация, Вологодская обл, Вологодский р-н, Пригородное лесничество, Пригородное участковое лесничество, колхоз "Пригородный", квартал № 13 выдел № 4ч	Земли промышленности, энергетики, транспорта, связи, радиовещания, телевидения, информатики, земли для обеспечения космической деятельности, земли обороны, безопасности и земли иного специального назначения	Для иного использования	-	558	Российская Федерация/ Федеральное казенное учреждение "Управление автомобильной магистрالی Москва-Архангельск Федерального дорожного агентства"	Собственность, № 35:25:0705041:920-35/001/2018-1 от 11.05.2018/ Постоянное (бессрочное) пользование, № 35:25:0705041:920-35/001/2019-4 от 23.05.2019	2
32	35:25:0705041:921	-	Российская Федерация, Вологодская обл, Вологодский р-н, Пригородное лесничество, колхоз "Пригородный", квартал № 13 выдел № 4ч	Земли промышленности, энергетики, транспорта, связи, радиовещания, телевидения, информатики, земли для обеспечения космической деятельности, земли обороны, безопасности и земли иного специального назначения	Для иного использования	-	2143	Российская Федерация/ Федеральное казенное учреждение "Управление автомобильной магистрالی Москва-Архангельск Федерального дорожного агентства"	Собственность, № 35:25:0705041:921-35/001/2018-1 от 11.05.2018/ Постоянное (бессрочное) пользование, № 35:25:0705041:921-35/001/2019-4 от 23.05.2019	2
33	35:25:0705041:924	-	Российская Федерация, Вологодская обл, Вологодский р-н, Пригородное лесничество, колхоз "Пригородный", квартал № 13 выдел № 5ч	Земли промышленности, энергетики, транспорта, связи, радиовещания, телевидения, информатики, земли для обеспечения космической деятельности, земли обороны, безопасности и земли иного специального назначения	Для иного использования	-	9014	Российская Федерация/ Федеральное казенное учреждение "Управление автомобильной магистрالی Москва-Архангельск Федерального дорожного агентства"	Собственность, № 35:25:0705041:924-35/001/2018-1 от 28.05.2018/ Постоянное (бессрочное) пользование, № 35:25:0705041:924-35/001/2019-4 от 23.05.2019	2
34	35:25:0705041:859	-	Российская Федерация, Вологодская обл, Вологодский р-н, Спасское с/п	Земли промышленности, энергетики, транспорта, связи, радиовещания, телевидения, информатики, земли для обеспечения космической деятельности, земли обороны, безопасности и земли иного специального назначения	автомобильный транспорт	-	10152	Российская Федерация/ Федеральное казенное учреждение "Управление автомобильной магистрالی Москва-Архангельск Федерального дорожного агентства"	Собственность, № 35:25:0705041:859-35/023/2018-2 от 25.06.2018/ Постоянное (бессрочное) пользование, № 35:25:0705041:859-35/001/2018-4 от 03.12.2018	2
35	35:25:0705038:75	-	Российская Федерация, Вологодская область, р-н Вологодский, с/п Спасское, д Поповка	Земли населённых пунктов	земельные участки (территории) общего пользования	-	1848	Российская Федерация/ Федеральное казенное учреждение "Управление автомобильной магистрالی Москва-Архангельск Федерального дорожного агентства"	Собственность, № 35:25:0705038:75-35/001/2018-1 от 19.10.2018/ Постоянное (бессрочное) пользование, № 35:25:0705038:75-35/001/2018-2 от 19.10.2018	2
36	35:25:0705038:71	-	Российская Федерация, Вологодская область, р-н Вологодский, с/п Спасское, д Поповка	Земли населённых пунктов	земельные участки (территории) общего пользования	-	82	Российская Федерация/ Федеральное казенное учреждение "Управление автомобильной магистрالی Москва-Архангельск Федерального дорожного агентства"	Собственность, № 35:25:0705038:71-35/001/2018-1 от 18.07.2018/ Постоянное (бессрочное) пользование, № 35:25:0705038:71-35/001/2018-2 от 16.11.2018	2

37	35:25:0705038:8	-	Вологодская область, р-н Вологодский, с/с Спасский, д Поповка	Земли населённых пунктов	Для ведения личного подсобного хозяйства	-	1500	Российская Федерация	№ 35:25:0705038:8-35/001/2019-6 от 10.07.2019	2
38	35:25:0706071:2420	-	Российская Федерация, Вологодская область, р-н Вологодский, с/п Спасское	Земли промышленности, энергетики, транспорта, связи, радиовещания, телевидения, информатики, земли для обеспечения космической деятельности, земли обороны, безопасности и земли иного специального назначения	автомобильный транспорт	-	3425	Российская Федерация/ Федеральное казенное учреждение "Управление автомобильной магистралей Москва-Архангельск Федерального дорожного агентства"	Собственность, № 35:25:0706071:2420-35/023/2018-4 от 25.06.2018/ Постоянное (бессрочное) пользование, № 35:25:0706071:2420-35/001/2018-5 от 03.12.2018	2
39	35:25:0706005:17	-	Российская Федерация, Вологодская обл, Вологодский р-н, с/п Возрождение	Земли промышленности, энергетики, транспорта, связи, радиовещания, телевидения, информатики, земли для обеспечения космической деятельности, земли обороны, безопасности и земли иного специального назначения	автомобильный транспорт	-	2620	Российская Федерация/ Федеральное казенное учреждение "Управление автомобильной магистралей Москва-Архангельск Федерального дорожного агентства"	Собственность, № 35:25:0706005:17-35/001/2018-1 от 13.07.2018/ Постоянное (бессрочное) пользование, № 35:25:0706005:17-35/001/2018-2 от 13.07.2018	2
40	35:25:0705041:866	35:25:0705041:866(1) 35:25:0705041:866(2)	Российская Федерация, Вологодская обл, Вологодский р-н, Спасское с/п	Земли промышленности, энергетики, транспорта, связи, радиовещания, телевидения, информатики, земли для обеспечения космической деятельности, земли обороны, безопасности и земли иного специального назначения	автомобильный транспорт	28558,23 28,50	28587	Российская Федерация/ Федеральное казенное учреждение "Управление автомобильной магистралей Москва-Архангельск Федерального дорожного агентства"	Собственность, № 35:25:0705041:866-35/023/2018-2 от 25.06.2018/ Постоянное (бессрочное) пользование, № 35:25:0705041:866-35/001/2018-4 от 03.12.2018	2
41	35:25:0705041:902	-	Российская Федерация, Вологодская область, р-н Вологодский, с/п Спасское	Земли промышленности, энергетики, транспорта, связи, радиовещания, телевидения, информатики, земли для обеспечения космической деятельности, земли обороны, безопасности и земли иного специального назначения	автомобильный транспорт	-	21936	Российская Федерация/ Федеральное казенное учреждение "Управление автомобильной магистралей Москва-Архангельск Федерального дорожного агентства"	Собственность, № 35:25:0705041:902-35/001/2018-3 от 13.08.2018/ Постоянное (бессрочное) пользование, № 35:25:0705041:902-35/001/2018-4 от 13.12.2018	2
42	35:25:0705041:847	-	Российская Федерация, Вологодская область, р-н Вологодский, с/п Спасское	Земли промышленности, энергетики, транспорта, связи, радиовещания, телевидения, информатики, земли для обеспечения космической деятельности, земли обороны, безопасности и земли иного специального назначения	автомобильный транспорт	-	59308	Российская Федерация/ Федеральное казенное учреждение "Управление автомобильной магистралей Москва-Архангельск Федерального дорожного агентства"	Собственность, № 35:25:0705041:847-35/023/2018-2 от 25.06.2018/ Постоянное (бессрочное) пользование, № 35:25:0705041:847-35/001/2018-4 от 03.12.2018	2

43	35:25:0705041:849	-	Российская Федерация, Вологодская обл, Вологодский р-н, Спасское с/п	Земли промышленности, энергетики, транспорта, связи, радиовещания, телевидения, информатики, земли для обеспечения космической деятельности, земли обороны, безопасности и земли иного специального назначения	автомобильный транспорт	-	5621	Российская Федерация/ Федеральное казенное учреждение "Управление автомобильной магистрالی Москва-Архангельск Федерального дорожного агентства"	Собственность, № 35:25:0705041:849-35/023/2018-2 от 26.06.2018/ Постоянное (бессрочное) пользование, № 35:25:0705041:849-35/001/2018-4 от 03.12.2018	2
44	35:25:0705041:817	-	Российская Федерация, Вологодская область, р-н Вологодский, с/п Спасское	Земли промышленности, энергетики, транспорта, связи, радиовещания, телевидения, информатики, земли для обеспечения космической деятельности, земли обороны, безопасности и земли иного специального назначения	автомобильный транспорт	-	16117	Российская Федерация/ Федеральное казенное учреждение "Управление автомобильной магистрالی Москва-Архангельск Федерального дорожного агентства"	Собственность, № 35:25:0705041:817-35/023/2018-3 от 22.11.2017/ Постоянное (бессрочное) пользование, № 35:25:0705041:817-35/001/2018-4 от 28.03.2018	2
45	35:25:0705041:835	-	Российская Федерация, Вологодская обл, Вологодский р-н, Спасское с/п	Земли промышленности, энергетики, транспорта, связи, радиовещания, телевидения, информатики, земли для обеспечения космической деятельности, земли обороны, безопасности и земли иного специального назначения	автомобильный транспорт	-	73110	Российская Федерация/ Федеральное казенное учреждение "Управление автомобильной магистрالی Москва-Архангельск Федерального дорожного агентства"	Собственность, № 35:25:0705041:835-35/023/2018-3 от 24.01.2018/ Постоянное (бессрочное) пользование, № 35:25:0705041:835-35/001/2018-4 от 21.06.2018	2
46	35:25:0705041:803	-	Российская Федерация, Вологодская область, р-н Вологодский, с/п Спасское	Земли промышленности, энергетики, транспорта, связи, радиовещания, телевидения, информатики, земли для обеспечения космической деятельности, земли обороны, безопасности и земли иного специального назначения	автомобильный транспорт	-	192335	Российская Федерация/ Федеральное казенное учреждение "Управление автомобильной магистрالی Москва-Архангельск Федерального дорожного агентства"	Собственность, № 35:25:0705041:803-35/023/2017-5 от 09.08.2017/ Постоянное (бессрочное) пользование, № 35:25:0705041:803-35/001/2018-6 от 31.01.2018	1
47	35:25:0705041:818	-	Российская Федерация, Вологодская обл, Вологодский р-н, Спасское с/п	Земли промышленности, энергетики, транспорта, связи, радиовещания, телевидения, информатики, земли для обеспечения космической деятельности, земли обороны, безопасности и земли иного специального назначения	автомобильный транспорт	-	48490	Российская Федерация/ Федеральное казенное учреждение "Управление автомобильной магистрالی Москва-Архангельск Федерального дорожного агентства"	Собственность, № 35:25:0705041:818-35/023/2018-3 от 24.01.2018/ Постоянное (бессрочное) пользование, № 35:25:0705041:818-35/001/2018-4 от 21.06.2018	1
48	35:25:0705040:1305	-	Российская Федерация, Вологодская обл, Вологодский р-н, Спасское с/п, п. Непотыгово	Земли населённых пунктов	Земельные участки (территории) общего пользования	-	481	Российская Федерация/ Федеральное казенное учреждение "Управление автомобильной магистрالی Москва-Архангельск Федерального дорожного агентства"	Собственность, № 35:25:0705040:1305-35/023/2018-2 от 25.06.2018/ Постоянное (бессрочное) пользование, № 35:25:0705040:1305-35/001/2018-4 от 16.11.2018	1

49	35:25:0705040:1320	-	Российская Федерация, Вологодская обл., Вологодский р-н, Спасское с/п, п. Неполягово	Земли населённых пунктов	Земельные участки (территории) общего пользования	-	544	Российская Федерация	№ 35:25:0705040:1320-35/001/2019-3 от 30.04.2019 Собственность,	1
50	35:25:0603075:825	-	Российская Федерация, Вологодская обл, Вологодский р-н, Спасское с/п	Земли промышленности, энергетики, транспорта, связи, радиовещания, телевидения, информатики, земли для обеспечения космической деятельности, земли обороны, безопасности и земли иного специального назначения	автомобильный транспорт	-	10095	Вологодская область/ Федеральное казенное учреждение "Управление автомобильной магистралей Москва-Архангельск Федерального дорожного агентства"	Собственность, № 35:25:0603075:825-35/023/2018-2 от 24.01.2018/ Постоянное (бессрочное) пользование, № 35:25:0603075:825-35/001/2018-4 от 20.06.2018	1
51	35:25:0000000:2332	-	Российская Федерация, Вологодская обл, Вологодский р-н	Земли промышленности, энергетики, транспорта, связи, радиовещания, телевидения, информатики, земли для обеспечения космической деятельности, земли обороны, безопасности и земли иного специального назначения	автомобильный транспорт	-	26320	Вологодская область/ Федеральное казенное учреждение "Управление автомобильной магистралей Москва-Архангельск Федерального дорожного агентства"	Собственность, № 35:25:0000000:2332-35/001/2018-1 от 22.05.2018/ Постоянное (бессрочное) пользование, № 35:25:0000000:2332-35/001/2019-2 от 04.06.2019	1
52	35:25:0000000:2333	-	Российская Федерация, Вологодская обл, Вологодский р-н, Спасское с/п	Земли промышленности, энергетики, транспорта, связи, радиовещания, телевидения, информатики, земли для обеспечения космической деятельности, земли обороны, безопасности и земли иного специального назначения	автомобильный транспорт	-	41669	Вологодская область/ Федеральное казенное учреждение "Управление автомобильной магистралей Москва-Архангельск Федерального дорожного агентства"	Собственность, № 35:25:0000000:2333-35/001/2018-1 от 31.05.2018/ Постоянное (бессрочное) пользование, № 35:25:0000000:2333-35/001/2019-2 от 30.05.2019	1
53	35:25:0603075:819	-	Российская Федерация, Вологодская область, р-н Вологодский, Спасский с/с	Земли промышленности, энергетики, транспорта, связи, радиовещания, телевидения, информатики, земли для обеспечения космической деятельности, земли обороны, безопасности и земли иного специального назначения	автомобильный транспорт	-	212	Российская Федерация/ Федеральное казенное учреждение "Управление автомобильной магистралей Москва-Архангельск Федерального дорожного агентства"	Собственность, № 35:25:0603075:819-35/023/2018-3 от 24.01.2018/ Постоянное (бессрочное) пользование, № 35:25:0603075:819-35/001/2018-4 от 20.06.2018	1
54	35:25:0603075:882	35:25:0603075:882(1) 35:25:0603075:882(2)	Российская Федерация, Вологодская обл, Вологодский р-н, Спасское с/п	Земли промышленности, энергетики, транспорта, связи, радиовещания, телевидения, информатики, земли для обеспечения космической деятельности, земли обороны, безопасности и земли иного специального назначения	автомобильный транспорт	1413,59 76579,24	77993	Российская Федерация/ Федеральное казенное учреждение "Управление автомобильной магистралей Москва-Архангельск Федерального дорожного агентства"	Собственность, № 35:25:0603075:882-35/001/2018-3 от 05.07.2018/ Постоянное (бессрочное) пользование, № 35:25:0603075:882-35/001/2018-4 от 03.12.2018	1



55	35:25:0603075:873	35:25:0603075:873(1)	Российская Федерация, Вологодская обл, Вологодский р-н, Спасское с/п	Земли промышленности, энергетики, транспорта, связи, радиовещания, телевидения, информатики, земли для обеспечения космической деятельности, земли обороны, безопасности и земли иного специального назначения	автомобильный транспорт	7,93	156	Российская Федерация	Собственность, № 35:25:0603075:873-35/001/2018-1 от 07.03.2018	1
		35:25:0603075:873(2)				7,93				
		35:25:0603075:873(3)				7,91				
		35:25:0603075:873(4)				7,94				
		35:25:0603075:873(5)				7,93				
		35:25:0603075:873(6)				7,91				
		35:25:0603075:873(7)				7,91				
		35:25:0603075:873(8)				7,91				
		35:25:0603075:873(9)				7,93				
		35:25:0603075:873(10)				7,91				
		35:25:0603075:873(11)				7,91				
		35:25:0603075:873(12)				21,02				
		35:25:0603075:873(13)				7,91				
		35:25:0603075:873(14)				7,91				
		35:25:0603075:873(15)				7,91				
		35:25:0603075:873(16)				7,89				
		35:25:0603075:873(17)				7,91				
		35:25:0603075:873(18)				7,91				
56	35:25:0705041:923	35:25:0705041:923(1)	Российская Федерация, Вологодская область, р-н Вологодский, с/п Спасское	Земли промышленности, энергетики, транспорта, связи, радиовещания, телевидения, информатики, земли для обеспечения космической деятельности, земли обороны, безопасности и земли иного специального назначения	Автомобильный транспорт	145,85	4169	Российская Федерация/ Федеральное казенное учреждение "Управление автомобильной магистрالی Москва-Архангельск Федерального дорожного агентства"	Собственность, № 35:25:0705041:923-35/001/2018-1 от 21.05.2018/ Постоянное (бессрочное) пользование, № 35:25:0705041:923-35/001/2018-2 от 26.06.2018	1
		35:25:0705041:923(2)				4023,52				
57	35:25:0705001:138	-	Вологодская обл, р-н Вологодский	Земли населённых пунктов	земельные участки (территории) общего пользования	-	488	Вологодская область/ Федеральное казенное учреждение "Управление автомобильной магистрالی Москва-Архангельск Федерального дорожного агентства"	Собственность, № 35-35-01/078/2012-507 от 04.05.2012/ Постоянное (бессрочное) пользование, № 35:25:0705001:138-35/001/2018-2 от 10.01.2018	1
58	35:25:0705001:265	-	Российская Федерация, Вологодская обл, Вологодский р-н, Спасское с/п, Яскино д	Земли населённых пунктов	Земельные участки (территории) общего пользования	-	790	Российская Федерация/ Федеральное казенное учреждение "Управление автомобильной магистрالی Москва-Архангельск Федерального дорожного агентства"	Собственность, № 35:25:0705001:265-35/001/2018-1 от 08.02.2018/ Постоянное (бессрочное) пользование, № 35:25:0705001:265-35/001/2018-2 от 08.02.2018	1

59	35:25:0705001:272	-	Российская Федерация, Вологодская обл., Вологодский р-н, Спасское с/п, д. Яскино	Земли населённых пунктов	земельные участки (территории) общего пользования	-	1250	Российская Федерация/ Федеральное казенное учреждение "Управление автомобильной магистралей Москва-Архангельск Федерального дорожного агентства"	№ 35:25:0705001:272-35/001/2018-3 от 13.08.2018/ Постоянное (бессрочное) пользование, № 35:25:0705001:272-35/001/2018-4 от 13.12.2018	1
60	35:25:0705001:266	-	Российская Федерация, Вологодская обл., Вологодский р-н, Спасское с/п, д. Яскино	Земли населённых пунктов	Земельные участки (территории) общего пользования	-	3	Российская Федерация/ Федеральное казенное учреждение "Управление автомобильной магистралей Москва-Архангельск Федерального дорожного агентства"	Собственность, № 35:25:0705001:266-35/001/2018-1 от 08.02.2018/ Постоянное (бессрочное) пользование, № 35:25:0705001:266-35/001/2018-2 от 08.02.2018	1
61	35:25:0603075:871	-	Российская Федерация, Вологодская обл, Вологодский р-н, Спасское с/п	Земли промышленности, энергетики, транспорта, связи, радиовещания, телевидения, информатики, земли для обеспечения космической деятельности, земли обороны, безопасности и земли иного специального назначения	автомобильный транспорт	-	16227	Российская Федерация/ Федеральное казенное учреждение "Управление автомобильной магистралей Москва-Архангельск Федерального дорожного агентства"	Собственность, № 35:25:0603075:871-35/023/2018-2 от 26.06.2018/ Постоянное (бессрочное) пользование, № 35:25:0603075:871-35/001/2018-4 от 03.12.2018	1
62	35:25:0603075:795	-	Российская Федерация, Вологодская область, р-н Вологодский, с/п Спасское	Земли промышленности, энергетики, транспорта, связи, радиовещания, телевидения, информатики, земли для обеспечения космической деятельности, земли обороны, безопасности и земли иного специального назначения	автомобильный транспорт	-	139040	Российская Федерация/ Федеральное казенное учреждение "Управление автомобильной магистралей Москва-Архангельск Федерального дорожного агентства"	Собственность, № 35:25:0603075:795-35/023/2018-3 от 24.01.2018/ Постоянное (бессрочное) пользование, № 35:25:0603075:795-35/001/2018-4 от 21.06.2018	1
63	35:25:0603075:863	-	Российская Федерация, Вологодская область, р-н Вологодский, с/п Спасское	Земли промышленности, энергетики, транспорта, связи, радиовещания, телевидения, информатики, земли для обеспечения космической деятельности, земли обороны, безопасности и земли иного специального назначения	автомобильный транспорт	-	17	Российская Федерация/ Федеральное казенное учреждение "Управление автомобильной магистралей Москва-Архангельск Федерального дорожного агентства"	Собственность, № 35:25:0603075:863-35/023/2019-2 от 05.04.2019/ Постоянное (бессрочное) пользование, № 35:25:0603075:863-35/001/2019-1 от 05.04.2019	1
64	35:25:0603075:861	-	Российская Федерация, Вологодская обл, Вологодский р-н, Спасское с/п	Земли промышленности, энергетики, транспорта, связи, радиовещания, телевидения, информатики, земли для обеспечения космической деятельности, земли обороны, безопасности и земли иного специального назначения	автомобильный транспорт	-	17	Российская Федерация/ Федеральное казенное учреждение "Управление автомобильной магистралей Москва-Архангельск Федерального дорожного агентства"	Собственность, № 35:25:0603016:861-35/001/2018-1 от 19.10.2018/ Постоянное (бессрочное) пользование, № 35:25:0603016:861-35/001/2018-2 от 19.10.2018	1

65	35:25:0603075:840	-	Российская Федерация, Вологодская обл, Вологодский р-н, Спасское с/п	Земли промышленности, энергетики, транспорта, связи, радиовещания, телевидения, информатики, земли для обеспечения космической деятельности, земли обороны, безопасности и земли иного специального назначения	автомобильный транспорт	-	3030	Российская Федерация/ Федеральное казенное учреждение "Управление автомобильной магистрالی Москва-Архангельск Федерального дорожного агентства"	Собственность, № 35:25:0603075:840-35/023/2018-2 от 25.06.2018/ Постоянное (бессрочное) пользование, № 35:25:0603075:840-35/001/2018-4 от 03.12.2018	1
66	35:25:0603075:798	-	Российская Федерация, Вологодская обл, Вологодский р-н, Спасское с/п	Земли промышленности, энергетики, транспорта, связи, радиовещания, телевидения, информатики, земли для обеспечения космической деятельности, земли обороны, безопасности и земли иного специального назначения	автомобильный транспорт	-	1988	Российская Федерация/ Федеральное казенное учреждение "Управление автомобильной магистрالی Москва-Архангельск Федерального дорожного агентства"	Собственность, № 35:25:0603075:798-35/023/2017-3 от 22.11.2017/ Постоянное (бессрочное) пользование, № 35:25:0603075:798-35/001/2018-4 от 28.03.2018	1
67	35:25:0603075:799	-	Российская Федерация, Вологодская обл, Вологодский р-н, Спасское с/п	Земли промышленности, энергетики, транспорта, связи, радиовещания, телевидения, информатики, земли для обеспечения космической деятельности, земли обороны, безопасности и земли иного специального назначения	автомобильный транспорт	-	16978	Российская Федерация/ Федеральное казенное учреждение "Управление автомобильной магистрالی Москва-Архангельск Федерального дорожного агентства"	Собственность, № 35:25:0603075:799-35/023/2018-3 от 24.01.2018/ Постоянное (бессрочное) пользование, № 35:25:0603075:799-35/001/2018-4 от 21.06.2018	1
68	35:25:0603075:866	-	Российская Федерация, Вологодская область, р-н Вологодский, с/п Спасское	Земли промышленности, энергетики, транспорта, связи, радиовещания, телевидения, информатики, земли для обеспечения космической деятельности, земли обороны, безопасности и земли иного специального назначения	автомобильный транспорт	-	286	Российская Федерация/ Федеральное казенное учреждение "Управление автомобильной магистрالی Москва-Архангельск Федерального дорожного агентства"	Собственность, № 35:25:0603075:866-35/001/2018-4 от 23.07.2018/ Постоянное (бессрочное) пользование, № 35:25:0603075:866-35/001/2018-2 от 26.03.2018	1
69	35:25:0603075:858	-	Российская Федерация, Вологодская область, р-н Вологодский, с/п Спасское	Земли промышленности, энергетики, транспорта, связи, радиовещания, телевидения, информатики, земли для обеспечения космической деятельности, земли обороны, безопасности и земли иного специального назначения	автомобильный транспорт	-	42239	Российская Федерация/ Федеральное казенное учреждение "Управление автомобильной магистрالی Москва-Архангельск Федерального дорожного агентства"	Собственность, № 35:25:0603075:858-35/001/2018-2 от 25.06.2018/ Постоянное (бессрочное) пользование, № 35:25:0603075:858-35/001/2018-4 от 03.12.2018	1
70	35:25:0603075:847	-	Российская Федерация, Вологодская обл, Вологодский р-н, Спасское с/п	Земли промышленности, энергетики, транспорта, связи, радиовещания, телевидения, информатики, земли для обеспечения космической деятельности, земли обороны, безопасности и земли иного специального назначения	автомобильный транспорт	-	2950	Российская Федерация/ Федеральное казенное учреждение "Управление автомобильной магистрالی Москва-Архангельск Федерального дорожного агентства"	Собственность, № 35:25:0603075:847-35/001/2018-2 от 25.06.2018/ Постоянное (бессрочное) пользование, № 35:25:0603075:847-35/001/2018-4 от 03.12.2018	1

71	35:25:0603075:846	-	Российская Федерация, Вологодская обл, Вологодский р-н, Вологодское лесничество, Пригородное участковое лесничество, колхоз "Пригородный", квартал №2 выдел №13(ч)	Земли промышленности, энергетики, транспорта, связи, радиовещания, телевидения, информатики, земли для обеспечения космической деятельности, земли обороны, безопасности и земли иного специального назначения	автомобильный транспорт	-	5915	Российская Федерация/ Федеральное казенное учреждение "Управление автомобильной магистрالی Москва-Архангельск Федерального дорожного агентства"	Собственность, № 35:25:0603075:846-35/001/2017-1 от 29.11.2017/ Постоянное (бессрочное) пользование, № 35:25:0603075:846-35/001/2019-4 от 18.04.2019	1
72	35:25:0603075:843	-	Российская Федерация, Вологодская обл, Вологодский р-н, Вологодское лесничество, Пригородное участковое лесничество, колхоз "Пригородный", квартал №2 выдел №3(ч), 11(ч)	Земли промышленности, энергетики, транспорта, связи, радиовещания, телевидения, информатики, земли для обеспечения космической деятельности, земли обороны, безопасности и земли иного специального назначения	автомобильный транспорт	-	18052	Российская Федерация/ Федеральное казенное учреждение "Управление автомобильной магистрالی Москва-Архангельск Федерального дорожного агентства"	Собственность, № 35:25:0603075:843-35/001/2017-1 от 29.11.2017/ Постоянное (бессрочное) пользование, № 35:25:0603075:843-35/001/2019-4 от 18.04.2019	1
73	35:25:0603075:828	-	Российская Федерация, Вологодская область, р-н Вологодский	Земли промышленности, энергетики, транспорта, связи, радиовещания, телевидения, информатики, земли для обеспечения космической деятельности, земли обороны, безопасности и земли иного специального назначения	автомобильный транспорт	-	43793	Российская Федерация/ Федеральное казенное учреждение "Управление автомобильной магистрالی Москва-Архангельск Федерального дорожного агентства"	Собственность, № 35:25:0603075:828-35/001/2017-2 от 26.10.2017/ Постоянное (бессрочное) пользование, № 35:25:0603075:828-35/001/2017-3 от 27.12.2017	1
74	35:25:0603075:844	-	Российская Федерация, Вологодская обл, Вологодский р-н, Вологодское лесничество, Пригородное участковое лесничество, колхоз "Пригородный", квартал №2 выдел №3(ч)	Земли промышленности, энергетики, транспорта, связи, радиовещания, телевидения, информатики, земли для обеспечения космической деятельности, земли обороны, безопасности и земли иного специального назначения	автомобильный транспорт	-	3495	Российская Федерация/ Федеральное казенное учреждение "Управление автомобильной магистрالی Москва-Архангельск Федерального дорожного агентства"	Собственность, № 35:25:0603075:844-35/001/2017-1 от 29.11.2017/ Постоянное (бессрочное) пользование, № 35:25:0603075:844-35/001/2019-8 от 18.04.2019	1
75	35:25:0603075:855	-	Российская Федерация, Вологодская область, р-н Вологодский	Земли промышленности, энергетики, транспорта, связи, радиовещания, телевидения, информатики, земли для обеспечения космической деятельности, земли обороны, безопасности и земли иного специального назначения	автомобильный транспорт	-	19214	Российская Федерация/ Федеральное казенное учреждение "Управление автомобильной магистрالی Москва-Архангельск Федерального дорожного агентства"	Собственность, № 35:25:0603075:855-35/001/2018-1 от 06.04.2018/ Постоянное (бессрочное) пользование, № 35:25:0603075:855-35/001/2018-2 от 06.04.2018	1
76	35:25:0603075:852	-	Российская Федерация, Вологодская область, р-н Вологодский	Земли промышленности, энергетики, транспорта, связи, радиовещания, телевидения, информатики, земли для обеспечения космической деятельности, земли обороны, безопасности и земли иного специального назначения	автомобильный транспорт	-	14284	Российская Федерация/ Федеральное казенное учреждение "Управление автомобильной магистрالی Москва-Архангельск Федерального дорожного агентства"	Собственность, № 35:25:0603075:852-35/001/2018-1 от 06.04.2018/ Постоянное (бессрочное) пользование, № 35:25:0603075:852-35/001/2018-2 от 06.04.2018	1

77	35:25:0603075:891	-	Российская Федерация, Вологодская обл., Вологодский р-н, Спасское с/п	Земли промышленности, энергетики, транспорта, связи, радиовещания, телевидения, информатики, земли для обеспечения космической деятельности, земли обороны, безопасности и земли иного специального назначения	автомобильный транспорт	-	13704	Российская Федерация/ Федеральное казенное учреждение "Управление автомобильной магистралей Москва-Архангельск Федерального дорожного агентства"	Собственность, № 35:25:0603075:891-35/001/2019-2 от 20.02.2019/ Постоянное (бессрочное) пользование, № 35:25:0603075:891-35/001/2019-1 от 31.01.2019	1
78	35:25:0603036:239	-	Российская Федерация, Вологодская обл., Вологодский р-н, с/п Пригородное	Земли промышленности, энергетики, транспорта, связи, радиовещания, телевидения, информатики, земли для обеспечения космической деятельности, земли обороны, безопасности и земли иного специального назначения	автомобильный транспорт	-	949	Российская Федерация/ Федеральное казенное учреждение "Управление автомобильной магистралей Москва-Архангельск Федерального дорожного агентства"	Собственность, № 35:25:0603036:239-35/001/2018-1 от 13.07.2018/ Постоянное (бессрочное) пользование, № 35:25:0603036:239-35/001/2018-2 от 13.07.2018	1
79	35:25:0603075:845	-	Российская Федерация, Вологодская обл., Вологодский р-н, Пригородное лесничество, Пригородное участковое лесничество, колхоз "Пригородный", квартал №1 выделы №№ 1(ч), 2(ч), 7(ч), 10(ч), 11(ч)	Земли промышленности, энергетики, транспорта, связи, радиовещания, телевидения, информатики, земли для обеспечения космической деятельности, земли обороны, безопасности и земли иного специального назначения	автомобильный транспорт	-	58831	Российская Федерация/ Федеральное казенное учреждение "Управление автомобильной магистралей Москва-Архангельск Федерального дорожного агентства"	Собственность, № 35:25:0603075:845-35/001/2017-1 от 29.11.2017/ Постоянное (бессрочное) пользование, № 35:25:0603075:845-35/001/2019-4 от 18.04.2019	1
80	35:25:0603075:862	-	Российская Федерация, Вологодская обл., Вологодский р-н, Спасское с/п	Земли промышленности, энергетики, транспорта, связи, радиовещания, телевидения, информатики, земли для обеспечения космической деятельности, земли обороны, безопасности и земли иного специального назначения	автомобильный транспорт	-	56	Российская Федерация/ Федеральное казенное учреждение "Управление автомобильной магистралей Москва-Архангельск Федерального дорожного агентства"	Собственность, № 35:25:0603075:862-35/001/2017-1 от 28.12.2017/ Постоянное (бессрочное) пользование, № 35:25:0603075:862-35/001/2019-4 от 04.04.2019	1
81	35:25:0603075:849	-	Российская Федерация, Вологодская обл., Вологодский р-н, Спасское с/п	Земли промышленности, энергетики, транспорта, связи, радиовещания, телевидения, информатики, земли для обеспечения космической деятельности, земли обороны, безопасности и земли иного специального назначения	автомобильный транспорт	-	23315	Российская Федерация/ Федеральное казенное учреждение "Управление автомобильной магистралей Москва-Архангельск Федерального дорожного агентства"	Собственность, № 35:25:0603075:849-35/001/2017-1 от 11.12.2017/ Постоянное (бессрочное) пользование, № 35:25:0603075:849-35/001/2019-2 от 01.04.2019	1
82	35:25:0603075:829	-	Российская Федерация, Вологодская обл., Вологодский р-н, Лесковское с/п	Земли промышленности, энергетики, транспорта, связи, радиовещания, телевидения, информатики, земли для обеспечения космической деятельности, земли обороны, безопасности и земли иного специального назначения	автомобильный транспорт	-	6	Российская Федерация/ Федеральное казенное учреждение "Управление автомобильной магистралей Москва-Архангельск Федерального дорожного агентства"	Собственность, № 35:25:0603075:829-35/001/2018-5 от 29.01.2018/ Постоянное (бессрочное) пользование, № 35:25:0603075:829-35/001/2018-6 от 21.06.2018	1

83	35:25:0603075:868	35:25:0603075:868(1)	Российская Федерация, Вологодская обл, Вологодский р-н	Земли промышленности, энергетики, транспорта, связи, радиовещания, телевидения, информатики, земли для обеспечения космической деятельности, земли обороны, безопасности и земли иного специального назначения	автомобильный транспорт	4169,95	18290	Российская Федерация/ Федеральное казенное учреждение "Управление автомобильной магистрали Москва-Архангельск Федерального дорожного агентства"	Собственность, № 35:25:0603075:829-35/001/2018-5 от 29.01.2018/ Постоянное (бессрочное) пользование, № 35:25:0603075:829-35/001/2018-6 от 21.06.2018	1
		35:25:0603075:868(2)				1828,12				
		35:25:0603075:868(3)				436,18				
		35:25:0603075:868(4)				454,47				
		35:25:0603075:868(5)				2620,39				
		35:25:0603075:868(6)				8784,01				
84	35:25:0603075:835	-	Российская Федерация, Вологодская обл., Вологодский р-н, Лесковское с/п	Земли промышленности, энергетики, транспорта, связи, радиовещания, телевидения, информатики, земли для обеспечения космической деятельности, земли обороны, безопасности и земли иного специального назначения	автомобильный транспорт	-	19282	Российская Федерация/ Федеральное казенное учреждение "Управление автомобильной магистрали Москва-Архангельск Федерального дорожного агентства"	Собственность, № 35:25:0603075:835-35/023/2018-3 от 29.01.2018/ Постоянное (бессрочное) пользование, № 35:25:0603075:835-35/001/2018-4 от 21.06.2018	1
		-				-				
85	35:25:0603075:823	-	Российская Федерация, Вологодская обл, Вологодский р-н	Земли промышленности, энергетики, транспорта, связи, радиовещания, телевидения, информатики, земли для обеспечения космической деятельности, земли обороны, безопасности и земли иного специального назначения	автомобильный транспорт	-	10942	Российская Федерация/ Федеральное казенное учреждение "Управление автомобильной магистрали Москва-Архангельск Федерального дорожного агентства"	Собственность, № 35:25:0603075:823-35/023/2018-3 от 29.01.2018/ Постоянное (бессрочное) пользование, № 35:25:0603075:823-35/001/2018-4 от 21.06.2018	1
		-				-				
86	35:25:0603075:809	-	Российская Федерация, Вологодская область, р-н Вологодский, с/п Спасское	Земли промышленности, энергетики, транспорта, связи, радиовещания, телевидения, информатики, земли для обеспечения космической деятельности, земли обороны, безопасности и земли иного специального назначения	автомобильный транспорт	-	5468	Российская Федерация/ Федеральное казенное учреждение "Управление автомобильной магистрали Москва-Архангельск Федерального дорожного агентства"	Собственность, № 35:25:0603075:809-35/023/2018-2 от 29.01.2018/ Постоянное (бессрочное) пользование, № 35:25:0603075:809-35/001/2018-4 от 21.06.2018	1
		-				-				
87	35:25:0603075:807	-	Российская Федерация, Вологодская область, р-н Вологодский	Земли промышленности, энергетики, транспорта, связи, радиовещания, телевидения, информатики, земли для обеспечения космической деятельности, земли обороны, безопасности и земли иного специального назначения	автомобильный транспорт	-	7364	Российская Федерация/ Федеральное казенное учреждение "Управление автомобильной магистрали Москва-Архангельск Федерального дорожного агентства"	Собственность, № 35:25:0603075:807-35/023/2018-2 от 29.01.2018/ Постоянное (бессрочное) пользование, № 35:25:0603075:807-35/001/2018-4 от 21.06.2018	1
		-				-				
88	35:25:0603075:821	-	Российская Федерация, Вологодская обл., Вологодский р-н, Лесковское с/п	Земли промышленности, энергетики, транспорта, связи, радиовещания, телевидения, информатики, земли для обеспечения космической деятельности, земли обороны, безопасности и земли иного специального назначения	автомобильный транспорт	-	8982	Российская Федерация/ Федеральное казенное учреждение "Управление автомобильной магистрали Москва-Архангельск Федерального дорожного агентства"	Собственность, № 35:25:0603075:821-35/023/2018-3 от 29.01.2018/ Постоянное (бессрочное) пользование, № 35:25:0603075:821-35/001/2018-4 от 21.06.2018	1
		-				-				

89	35:25:0603075:817	-	Российская Федерация, Вологодская область, р-н Вологодский	Земли промышленности, энергетики, транспорта, связи, радиовещания, телевидения, информатики, земли для обеспечения космической деятельности, земли обороны, безопасности и земли иного специального назначения	автомобильный транспорт	-	21955	Российская Федерация/ Федеральное казенное учреждение "Управление автомобильной магистрالی Москва-Архангельск Федерального дорожного агентства"	Собственность, № 35:25:0603075:817-35/023/2018-2 от 29.01.2018/ Постоянное (бессрочное) пользование, № 35:25:0603075:817-35/001/2018-4 от 21.06.2018	1
90	35:25:0603075:811	-	Российская Федерация, Вологодская область, р-н Вологодский	Земли промышленности, энергетики, транспорта, связи, радиовещания, телевидения, информатики, земли для обеспечения космической деятельности, земли обороны, безопасности и земли иного специального назначения	автомобильный транспорт	-	667	Российская Федерация/ Федеральное казенное учреждение "Управление автомобильной магистрالی Москва-Архангельск Федерального дорожного агентства"	Собственность, № 35:25:0603075:811-35/023/2018-2 от 29.01.2018/ Постоянное (бессрочное) пользование, № 35:25:0603075:811-35/001/2018-4 от 21.06.2018	1
91	35:25:0603075:803	-	Российская Федерация, Вологодская область, р-н Вологодский, с/п Лесковское	Земли промышленности, энергетики, транспорта, связи, радиовещания, телевидения, информатики, земли для обеспечения космической деятельности, земли обороны, безопасности и земли иного специального назначения	автомобильный транспорт	-	1852	Российская Федерация/ Федеральное казенное учреждение "Управление автомобильной магистрالی Москва-Архангельск Федерального дорожного агентства"	Собственность, № 35:25:0603075:803-35/023/2018-2 от 29.01.2018/ Постоянное (бессрочное) пользование, № 35:25:0603075:803-35/001/2018-4 от 21.06.2018	1
92	35:25:0603075:886	-	Российская Федерация, Вологодская обл., Вологодский р-н, Лесковское с/п	Земли промышленности, энергетики, транспорта, связи, радиовещания, телевидения, информатики, земли для обеспечения космической деятельности, земли обороны, безопасности и земли иного специального назначения	автомобильный транспорт	-	65	Российская Федерация/ Федеральное казенное учреждение "Управление автомобильной магистрالی Москва-Архангельск Федерального дорожного агентства"	Собственность, № 35:25:0603075:886-35/001/2018-3 от 05.07.2018/ Постоянное (бессрочное) пользование, № 35:25:0603075:886-35/001/2018-4 от 03.12.2018	1
93	35:25:0603075:894	35:25:0603075:894(1) 35:25:0603075:894(2)	Российская Федерация, Вологодская область, р-н Вологодский	Земли промышленности, энергетики, транспорта, связи, радиовещания, телевидения, информатики, земли для обеспечения космической деятельности, земли обороны, безопасности и земли иного специального назначения	Автомобильный транспорт	1,00 0,55	2	-	Сведения о регистрации прав отсутствуют	1
94	35:25:0603075:867	35:25:0603075:867(1) 35:25:0603075:867(2) 35:25:0603075:867(3)	Российская Федерация, Вологодская обл, Вологодский р-н, Рабоче-Крестянский с/с	Земли промышленности, энергетики, транспорта, связи, радиовещания, телевидения, информатики, земли для обеспечения космической деятельности, земли обороны, безопасности и земли иного специального назначения	автомобильный транспорт	3460,56 1296,03 2019,95	6777	Российская Федерация/ Федеральное казенное учреждение "Управление автомобильной магистрالی Москва-Архангельск Федерального дорожного агентства"	Собственность, № 35:25:0603075:867-35/001/2018-3 от 04.09.2018/ Постоянное (бессрочное) пользование, № 35:25:0603075:867-35/001/2018-2 от 14.08.2018	1

95	35:25:0603075:865	35:25:0603075:865(1) 35:25:0603075:865(2)	Российская Федерация, Вологодская обл, Вологодский р-н, Лесковское с/п	Земли промышленности, энергетики, транспорта, связи, радиовещания, телевидения, информатики, земли для обеспечения космической деятельности, земли обороны, безопасности и земли иного специального назначения	Автомобильный транспорт	286,85 4268,79	4556	Российская Федерация/ Федеральное казенное учреждение "Управление автомобильной магистрالی Москва-Архангельск Федерального дорожного агентства"	Собственность, № 35:25:0603075:865-35/001/2018-3 от 02.07.2018/ Постоянное (бессрочное) пользование, № 35:25:0603075:865-35/001/2018-4 от 16.11.2018	1
96	35:25:0603075:575	-	Вологодская обл. р-н Вологодский	Земли промышленности, энергетики, транспорта, связи, радиовещания, телевидения, информатики, земли для обеспечения космической деятельности, земли обороны, безопасности и земли иного специального назначения	автомобильный транспорт	-	10908	Российская Федерация/ Федеральное казенное учреждение "Управление автомобильной магистрالی Москва-Архангельск Федерального дорожного агентства"	Собственность, № 35:25:0603075:575-35/023/2017-1 от 08.08.2017/ Постоянное (бессрочное) пользование, № 35:25:0603075:575-35/001/2018-3 от 16.02.2018	1
97	35:25:0603075:805	-	Российская Федерация, Вологодская обл, Вологодский р-н, Лесковское с/п	Земли промышленности, энергетики, транспорта, связи, радиовещания, телевидения, информатики, земли для обеспечения космической деятельности, земли обороны, безопасности и земли иного специального назначения	автомобильный транспорт	-	1517	Российская Федерация/ Федеральное казенное учреждение "Управление автомобильной магистрالی Москва-Архангельск Федерального дорожного агентства"	Собственность, № 35:25:0603075:805-35/023/2018-2 от 29.01.2018/ Постоянное (бессрочное) пользование, № 35:25:0603075:805-35/001/2018-4 от 21.06.2018	1
98	35:25:0603075:571	-	Вологодская обл. р-н Вологодский	Земли промышленности, энергетики, транспорта, связи, радиовещания, телевидения, информатики, земли для обеспечения космической деятельности, земли обороны, безопасности и земли иного специального назначения	автомобильный транспорт	-	2078	Российская Федерация/ Федеральное казенное учреждение "Управление автомобильной магистрالی Москва-Архангельск Федерального дорожного агентства"	Собственность, № 35:35-01/133/2011-465 от 08.12.2011/ Постоянное (бессрочное) пользование, № 35:25:0603075:571-35/001/2018-2 от 23.01.2018	1
99	35:25:0603075:876	35:25:0603075:876(1) 35:25:0603075:876(2)	Российская Федерация, Вологодская обл, Вологодский р-н	Земли промышленности, энергетики, транспорта, связи, радиовещания, телевидения, информатики, земли для обеспечения космической деятельности, земли обороны, безопасности и земли иного специального назначения	автомобильный транспорт	999,55 10420,47	11420	Российская Федерация/ Федеральное казенное учреждение "Управление автомобильной магистрالی Москва-Архангельск Федерального дорожного агентства"	Собственность, № 35:25:0603075:876-35/001/2018-3 от 04.07.2018/ Постоянное (бессрочное) пользование, № 35:25:0603075:876-35/001/2018-4 от 03.12.2018	1
100	35:25:0603075:813	-	Российская Федерация, Вологодская обл., Вологодский р-н, Лесковское с/п	Земли промышленности, энергетики, транспорта, связи, радиовещания, телевидения, информатики, земли для обеспечения космической деятельности, земли обороны, безопасности и земли иного специального назначения	автомобильный транспорт	-	2284	Российская Федерация/ Федеральное казенное учреждение "Управление автомобильной магистрالی Москва-Архангельск Федерального дорожного агентства"	Собственность, № 35:25:0603075:813-35/023/2018-3 от 29.01.2018/ Постоянное (бессрочное) пользование, № 35:25:0603075:813-35/001/2018-4 от 21.06.2018	1



101	35:25:0603075:568	-	Вологодская обл. р-н Вологодский	Земли промышленности, энергетики, транспорта, связи, радиовещания, телевидения, информатики, земли для обеспечения космической деятельности, земли обороны, безопасности и земли иного специального назначения	автомобильный транспорт	-	17513	Российская Федерация/ Федеральное казенное учреждение "Управление автомобильной магистрالی Москва-Архангельск Федерального дорожного агентства"	Собственность, № 35:25:0603075:568-35/023/2017-2 от 08.08.2017/ Постоянное (бессрочное) пользование, № 35:25:0603075:568-35/001/2018-3 от 16.02.2018	1
102	35:25:0603075:832	-	Российская Федерация, Вологодская обл., Вологодский р-н, Лесковское с/п	Земли промышленности, энергетики, транспорта, связи, радиовещания, телевидения, информатики, земли для обеспечения космической деятельности, земли обороны, безопасности и земли иного специального назначения	автомобильный транспорт	-	8233	Российская Федерация/ Федеральное казенное учреждение "Управление автомобильной магистрالی Москва-Архангельск Федерального дорожного агентства"	Собственность, № 35:25:0603075:832-35/001/2018-3 от 03.12.2018/ Постоянное (бессрочное) пользование, № 35:25:0603075:832-35/001/2019-4 от 07.06.2019	1
103	35:25:0603075:890	-	Российская Федерация, Вологодская обл., Вологодский р-н, Лесковское с/п	Земли промышленности, энергетики, транспорта, связи, радиовещания, телевидения, информатики, земли для обеспечения космической деятельности, земли обороны, безопасности и земли иного специального назначения	автомобильный транспорт	-	1936	Российская Федерация/ Федеральное казенное учреждение "Управление автомобильной магистрالی Москва-Архангельск Федерального дорожного агентства"	Собственность, № 35:25:0603075:890-35/001/2019-2 от 20.02.2019/ Постоянное (бессрочное) пользование, № 35:25:0603075:890-35/001/2019-1 от 31.01.2019	1
104	35:25:0603016:861	35:25:0603016:861(1) 35:25:0603016:861(2)	Российская Федерация, Вологодская обл., Вологодский р-н, Лесковское с/п	Земли населённых пунктов	Земельные участки (территории) общего пользования	41,68 1852,90	1895	Российская Федерация/ Федеральное казенное учреждение "Управление автомобильной магистрالی Москва-Архангельск Федерального дорожного агентства"	Собственность, № 35:25:0603016:861-35/001/2018-1 от 19.10.2018/ Постоянное (бессрочное) пользование, № 35:25:0603016:861-35/001/2018-2 от 19.10.2018	1
105	35:25:0603016:860	-	Российская Федерация, Вологодская обл., Вологодский р-н, Лесковское с/п, п. Рубцово	Земли населённых пунктов	Для ведения личного подсобного хозяйства	-	188	Российская Федерация	Собственность, № 35:25:0603016:860-35/001/2019-1 от 06.03.2019	1
106	35:25:0000000:2258	35:25:0000000:2258(1) 35:25:0000000:2258(2) 35:25:0000000:2258(3)	Российская Федерация, Вологодская обл., Вологодский р-н, Лесковское с/п	Земли промышленности, энергетики, транспорта, связи, радиовещания, телевидения, информатики, земли для обеспечения космической деятельности, земли обороны, безопасности и земли иного специального назначения	для размещения автодороги Обход г. Вологды	10585,92 3185,87 1793,56	15565	Российская Федерация	Собственность, № 35:25:0000000:2258-35/001/2019-5 от 14.06.2019	1

107	35:25:0603075:814	-	Российская Федерация, Вологодская обл., Вологодский р-н, Лесковское с/п	Земли промышленности, энергетики, транспорта, связи, радиовещания, телевидения, информатики, земли для обеспечения космической деятельности, земли обороны, безопасности и земли иного специального назначения	автомобильный транспорт	-	8154	Российская Федерация/ Федеральное казенное учреждение "Управление автомобильной магистрали Москва-Архангельск Федерального дорожного агентства"	Собственность, № 35:25:0603075:814-35/023/2018-3 от 29.01.2018/ Постоянное (бессрочное) пользование, № 35:25:0603075:814-35/001/2018-4 от 21.06.2018	1
108	35:25:0603075:905	-	Российская Федерация, Вологодская область, Вологодский р-н, Сосновское с/п	Земли промышленности, энергетики, транспорта, связи, радиовещания, телевидения, информатики, земли для обеспечения космической деятельности, земли обороны, безопасности и земли иного специального назначения	автомобильный транспорт	-	16	Российская Федерация	Собственность, № 35:25:0603075:905-35/001/2018-1 от 06.12.2018	1
109	35:25:0501034:834	-	Российская Федерация, Вологодская обл., Вологодский р-н, Лесковское с/п	Земли промышленности, энергетики, транспорта, связи, радиовещания, телевидения, информатики, земли для обеспечения космической деятельности, земли обороны, безопасности и земли иного специального назначения	автомобильный транспорт	-	16	Российская Федерация/ Федеральное казенное учреждение "Управление автомобильной магистрали Москва-Архангельск Федерального дорожного агентства"	Собственность, № 35:25:0501034:834-35/001/2017-1 от 28.12.2017/ Постоянное (бессрочное) пользование, № 35:25:0501034:834-35/001/2019-2 от 04.04.2019	1
110	35:25:0000000:2407	35:25:0000000:2407(1) 35:25:0000000:2407(2) 35:25:0000000:2407(3)	Российская Федерация, Вологодская область, Вологодский р-н, Лесковское с/п	Земли промышленности, энергетики, транспорта, связи, радиовещания, телевидения, информатики, земли для обеспечения космической деятельности, земли обороны, безопасности и земли иного специального назначения	Автомобильный транспорт	45985,15 77634,46 147276,86	270895	Российская Федерация	Собственность, № 35:25:0000000:2407-35/001/2019-6 от 14.06.2019	1
111	35:25:0000000:667	35:25:0000000:667(1) 35:25:0000000:667(2)	Вологодская обл. р-н Вологодский, с/с Рабоче-Крестьянский	Земли промышленности, энергетики, транспорта, связи, радиовещания, телевидения, информатики, земли для обеспечения космической деятельности, земли обороны, безопасности и земли иного специального назначения	автомобильный транспорт	65,85 7848,95	7942	Российская Федерация/ Федеральное казенное учреждение "Управление автомобильной магистрали Москва-Архангельск Федерального дорожного агентства"	Собственность, № 35:25:0000000:667-35/001/2017-1 от 26.05.2017/ Постоянное (бессрочное) пользование, № 35:25:0000000:667-35/001/2017-2 от 14.08.2017	1
112	35:25:0603016:668	35:25:0603016:668(2)	Вологодская обл. р-н Вологодский, с/с Рабоче-Крестьянский, п Рубцово	Земли населённых пунктов	земельные участки (территории) общего пользования	4173,32	9327	Российская Федерация/ Федеральное казенное учреждение "Управление автомобильной магистрали Москва-Архангельск Федерального дорожного агентства"	Собственность, № 35:25:0603016:668-35/001/2017-1 от 29.05.2017/ Постоянное (бессрочное) пользование, № 35:25:0603016:668-35/001/2017-2 от 16.08.2017	1

113	35:25:0501018:209	35:25:0501018:209(2)	Вологодская обл, р-н Вологодский, с/с Рабоче-Крестянский, д Ватланово	Земли населённых пунктов	земельные участки (территории) общего пользования	22,08	548	Российская Федерация/ Федеральное казенное учреждение "Управление автомобильной магистрали Москва-Архангельск Федерального дорожного агентства"	Собственность, № 35:25:0501018:209-35/001/2017-1 от 29.05.2017/ Постоянное (бессрочное) пользование, № 35:25:0501018:209-35/001/2017-2 от 17.08.2017	1
114	35:25:0603075:504	-	Вологодская область, р-н Вологодский	Земли промышленности, энергетики, транспорта, связи, радиовещания, телевидения, информатики, земли для обеспечения космической деятельности, земли обороны, безопасности и земли иного специального назначения	автомобильный транспорт	-	2108	Российская Федерация/ Федеральное казенное учреждение "Управление автомобильной магистрали Москва-Архангельск Федерального дорожного агентства"	Собственность, № 35-35-04/013/2010-355 от 02.09.2010/ Постоянное (бессрочное) пользование, № 35-35-01/164/2012-643 от 26.10.2012	1
115	35:25:0603075:416	-	Вологодская обл, р-н Вологодский, земельный участок расположен в северо-восточной части кадастрового квартала 35:25:0603075	Земли промышленности, энергетики, транспорта, связи, радиовещания, телевидения, информатики, земли для обеспечения космической деятельности, земли обороны, безопасности и земли иного специального назначения	автомобильный транспорт	-	3852	Российская Федерация/ Федеральное казенное учреждение "Управление автомобильной магистрали Москва-Архангельск Федерального дорожного агентства"	Собственность, № 35-35-01/505/2013-086 от 04.02.2013/ Постоянное (бессрочное) пользование, № 35-35-04/017/2010-082 от 17.05.2010	1
116	35:25:0501034:71	-	Вологодская обл, р-н Вологодский, земельный участок расположен в юго-восточной части кадастрового квартала 35:25:0501034	Земли промышленности, энергетики, транспорта, связи, радиовещания, телевидения, информатики, земли для обеспечения космической деятельности, земли обороны, безопасности и земли иного специального назначения	автомобильный транспорт	-	1640	Российская Федерация/ Федеральное казенное учреждение "Управление автомобильной магистрали Москва-Архангельск Федерального дорожного агентства"	Собственность, № 35-35-01/505/2013-090 от 04.02.2013/ Постоянное (бессрочное) пользование, № 35-35-04/017/2010-079 от 17.05.2010	1
117	35:25:0501034:423	-	Вологодская область, р-н Вологодский	Земли промышленности, энергетики, транспорта, связи, радиовещания, телевидения, информатики, земли для обеспечения космической деятельности, земли обороны, безопасности и земли иного специального назначения	автомобильный транспорт	-	18082	Российская Федерация/ Федеральное казенное учреждение "Управление автомобильной магистрали Москва-Архангельск Федерального дорожного агентства"	Собственность, № 35-35-01/531/2014-037 от 30.05.2014/ Постоянное (бессрочное) пользование, № 35-35-01/531/2014-036 от 30.05.2014	1
118	35:25:0603075:648	-	Вологодская область, р-н Вологодский	Земли промышленности, энергетики, транспорта, связи, радиовещания, телевидения, информатики, земли для обеспечения космической деятельности, земли обороны, безопасности и земли иного специального назначения	автомобильный транспорт	-	14710	Российская Федерация/ Федеральное казенное учреждение "Управление автомобильной магистрали Москва-Архангельск Федерального дорожного агентства"	Собственность, № 35-35-01/531/2014-039 от 30.05.2014/ Постоянное (бессрочное) пользование, № 35-35-01/531/2014-038 от 30.05.2014	1

119	35:25:0501018:184	-	Вологодская обл, р-н Вологодский, с/с Рабоче-Крестянский, д Ватланово	Земли населённых пунктов	земельные участки (территории) общего пользования	-	37	Российская Федерация/ Федеральное казенное учреждение "Управление автомобильной магистралей Москва-Архангельск Федерального дорожного агентства"	Собственность, № 35-35/001-35/001/701/2015-7821/2 от 07.07.2015/ Постоянное (бессрочное) пользование, № 35-35/001-35/101/016/2015-2006/1 от 10.12.2015	1
120	35:25:0501018:181	-	Вологодская обл, р-н Вологодский, с/с Рабоче-Крестянский, д Ватланово	Земли населённых пунктов	земельные участки (территории) общего пользования	-	194	Российская Федерация/ Федеральное казенное учреждение "Управление автомобильной магистралей Москва-Архангельск Федерального дорожного агентства"	Собственность, № 35-35/001-35/123/001/2015-2508/2 от 02.06.2015/ Постоянное (бессрочное) пользование, № 35-35/001-35/101/012/2015-9530/1 от 30.11.2015	1
121	ЕЗП 35:25:0000000:7 вх. 35:25:0501034:276	-	Вологодская область, р-н Вологодский, (по автодороге Вологда-Новая Ладога)	Земли промышленности, энергетики, транспорта, связи, радиовещания, телевидения, информатики, земли для обеспечения космической деятельности, земли обороны, безопасности и земли иного специального назначения	автомобильный транспорт	-	113 572	Российская Федерация/ Федеральное казенное учреждение "Управление автомобильной магистралей Москва-Архангельск Федерального дорожного агентства"	Собственность, № 35-35/25-8/2003-267 от 12.08.2003/ Постоянное (бессрочное) пользование, № 35-35-01/196/2012-080 от 13.12.2012	1
	ЕЗП 35:25:0000000:7 вх. 35:25:0603075:627	-	Вологодская область, р-н Вологодский, (по автодороге Вологда-Новая Ладога)	Земли промышленности, энергетики, транспорта, связи, радиовещания, телевидения, информатики, земли для обеспечения космической деятельности, земли обороны, безопасности и земли иного специального назначения	автомобильный транспорт	-	61 777	Российская Федерация/ Федеральное казенное учреждение "Управление автомобильной магистралей Москва-Архангельск Федерального дорожного агентства"	Собственность, № 35-35/25-8/2003-267 от 12.08.2003/ Постоянное (бессрочное) пользование, № 35-35-01/196/2012-080 от 13.12.2012	1

<b>Перечень координат характерных точек границ земельных участков (существующих, изменяемых (уточняемых), образуемых) / образуемых частей земельных участков, предназначенных для размещения инженерных коммуникаций, переустраиваемых в связи с размещением линейного объекта (переустройство линий электропередач), в том числе в отношении которых планируется установление сервитута</b>		
Объект: «Строительство и реконструкция автомобильной дороги М-8 «Холмогоры» - от Москвы через Ярославль, Вологду до Архангельска. Строительство автомобильной дороги М-8 «Холмогоры» Москва – Ярославль – Вологда – Архангельск на участке км 448+000 – км 468+400, Вологодская область»		
Система координат - МСК-35		
ПО «Вологодские электрические сети» филиал ОАО МРСК «Северо-Запада» Вологдаэнерго		
ВЛ-10 кВ ф. «Лаптуново»		
Кадастровый номер земельного участка	35:25:0706071:2410	
Общая площадь многоконтурного земельного участка	66	
Номер контура земельного участка	35:25:0706071:2410(1)	
Площадь контура, кв.м	5,27	
Координаты характерных точек границ земельного участка		
номер точки	X, м	Y, м
1	344025.51	2327508.50
2	344026.70	2327506.53
3	344028.66	2327507.73
4	344027.47	2327509.69
1	344025.51	2327508.50
Кадастровый номер земельного участка	35:25:0706071:2410	
Общая площадь многоконтурного земельного участка	66	
Номер контура земельного участка	35:25:0706071:2410(2)	
Площадь контура, кв.м	21,13	
Координаты характерных точек границ земельного участка		
номер точки	X, м	Y, м
6	343787.78	2327463.39
7	343794.25	2327456.85
8	343794.28	2327463.35
6	343787.78	2327463.39
Кадастровый номер земельного участка	35:25:0706071:2410	
Общая площадь многоконтурного земельного участка	66	
Номер контура земельного участка	35:25:0706071:2410(3)	
Площадь контура, кв.м	5,27	
Координаты характерных точек границ земельного участка		
номер точки	X, м	Y, м
9	343932.07	2327449.79
10	343934.33	2327450.18
11	343933.94	2327452.44
12	343931.67	2327452.05
9	343932.07	2327449.79

Кадастровый номер земельного участка		35:25:0706071:2410
Общая площадь многоконтурного земельного		66
Номер контура земельного участка		35:25:0706071:2410(4)
Площадь контура, кв.м		13,01
Координаты характерных точек границ земельного участка		
номер точки	X, м	Y, м
13	343857.16	2327456.21
14	343863.64	2327455.69
15	343863.81	2327457.68
16	343857.34	2327458.21
13	343857.16	2327456.21
Кадастровый номер земельного участка		35:25:0706071:2410
Общая площадь многоконтурного земельного		66
Номер контура земельного участка		35:25:0706071:2410(5)
Площадь контура, кв.м		21,12
Координаты характерных точек границ земельного участка		
номер точки	X, м	Y, м
17	344076.31	2327531.66
18	344079.39	2327540.32
19	344073.52	2327537.53
17	344076.31	2327531.66
<b>ВЛ-10 кВ ф. «Жилино»</b>		
Кадастровый номер земельного участка		35:25:0706071:2416
Общая площадь многоконтурного земельного		39
Номер контура земельного участка		35:25:0706071:2416(1)
Площадь контура, кв.м		5,28
Координаты характерных точек границ земельного участка		
номер точки	X, м	Y, м
1	344266.65	2326432.68
2	344268.31	2326431.09
3	344269.90	2326432.75
4	344268.24	2326434.34
1	344266.65	2326432.68
Кадастровый номер земельного участка		35:25:0706071:2416
Общая площадь многоконтурного земельного		39
Номер контура земельного участка		35:25:0706071:2416(2)
Площадь контура, кв.м		21,13
Координаты характерных точек границ земельного участка		
номер точки	X, м	Y, м
5	344161.45	2326288.34
6	344165.42	2326280.04
7	344167.58	2326286.17
5	344161.45	2326288.34

Кадастровый номер земельного участка		35:25:0706071:2416
Общая площадь многоконтурного земельного участка		39
Номер контура земельного участка		35:25:0706071:2416(3)
Площадь контура, кв.м		13,02
Координаты характерных точек границ земельного участка		
номер точки	X, м	Y, м
8	344311.45	2326492.83
9	344315.17	2326498.16
10	344313.53	2326499.31
11	344309.81	2326493.98
8	344311.45	2326492.83
Кадастровый номер земельного участка		35:25:0706071:2402
Площадь земельного участка, кв.м		5
Координаты характерных точек границ земельного участка		
номер точки	X, м	Y, м
1	344180.86	2326363.61
2	344182.76	2326362.31
3	344184.05	2326364.21
4	344182.15	2326365.51
1	344180.86	2326363.61
<b>ВЛ-35 кВ «Вологда-Надеево-Снасудово с отпайкой на ПС Луговая»</b>		
Кадастровый номер земельного участка		35:25:0705041:842
Площадь земельного участка, кв.м		64
Координаты характерных точек границ земельного участка		
номер точки	X, м	Y, м
1	344159.55	2330150.43
2	344167.09	2330153.03
3	344164.49	2330160.58
4	344156.95	2330157.98
1	344159.55	2330150.43
Кадастровый номер земельного участка		35:25:0705002:1119
Площадь земельного участка, кв.м		64
Координаты характерных точек границ земельного участка		
номер точки	X, м	Y, м
1	344177.19	2330397.19
2	344184.63	2330400.08
3	344181.74	2330407.52
4	344174.30	2330404.63
1	344177.19	2330397.19
Кадастровый номер земельного участка		35:25:0705002:1148
Общая площадь многоконтурного земельного участка		91
Номер контура земельного участка		35:25:0705002:1148(1)
Площадь контура, кв.м		45,24
Координаты характерных точек границ земельного участка		
номер точки	X, м	Y, м
1	343991.13	2330569.09
2	343995.14	2330563.69
3	344000.54	2330567.70
4	343996.53	2330573.10
1	343991.13	2330569.09

Кадастровый номер земельного участка		35:25:0705002:1148
Общая площадь многоконтурного земельного участка		91
Номер контура земельного участка		35:25:0705002:1148(2)
Площадь контура, кв.м		45,31
Координаты характерных точек границ земельного участка		
номер точки	X, м	Y, м
5	343459.18	2330888.24
6	343465.50	2330886.14
7	343467.67	2330892.54
8	343461.28	2330894.64
5	343459.18	2330888.24
Кадастровый номер земельного участка		35:25:0705002:1120
Общая площадь многоконтурного земельного участка		91
Номер контура земельного участка		35:25:0705002:1120(1)
Площадь контура, кв.м		45,49
Координаты характерных точек границ земельного участка		
номер точки	X, м	Y, м
1	343686.56	2330924.27
2	343693.18	2330923.00
3	343694.45	2330929.63
4	343687.82	2330930.89
1	343686.56	2330924.27
Кадастровый номер земельного участка		35:25:0705002:1120
Общая площадь многоконтурного земельного участка		91
Номер контура земельного участка		35:25:0705002:1120(2)
Площадь контура, кв.м		45,47
Координаты характерных точек границ земельного участка		
номер точки	X, м	Y, м
5	343879.66	2330803.61
6	343884.10	2330798.54
7	343889.17	2330802.98
8	343884.73	2330808.06
5	343879.66	2330803.61
<b>ВЛ-35 кв «Вологда-Можайское»</b>		
Кадастровый номер земельного участка		35:25:0603075:837
Общая площадь многоконтурного земельного участка		109
Номер контура земельного участка		35:25:0603075:837(1)
Площадь контура, кв.м		45,28
Координаты характерных точек границ земельного участка		
номер точки	X, м	Y, м
1	346355.21	2322037.70
2	346361.55	2322039.95
3	346359.29	2322046.29
4	346352.95	2322044.04
1	346355.21	2322037.70



Кадастровый номер земельного участка		35:25:0603075:837
Общая площадь многоконтурного земельного		109
Номер контура земельного участка		35:25:0603075:837(2)
Площадь контура, кв.м		63,66
Координаты характерных точек границ земельного участка		
номер точки	X, м	Y, м
5	346561.51	2322110.40
6	346569.03	2322113.09
7	346566.34	2322120.60
8	346558.83	2322117.91
5	346561.51	2322110.40
<b>ВЛ-10 кВ «Родионцево»</b>		
Кадастровый номер земельного участка		35:25:0603075:884
Общая площадь многоконтурного земельного		268
Номер контура земельного участка		35:25:0603075:884(1)
Площадь контура, кв.м		13,00
Координаты характерных точек границ земельного участка		
номер точки	X, м	Y, м
1	346822.01	2321512.62
2	346828.18	2321510.59
3	346828.81	2321512.49
4	346822.63	2321514.52
1	346822.01	2321512.62
Кадастровый номер земельного участка		35:25:0603075:884
Общая площадь многоконтурного земельного		268
Номер контура земельного участка		35:25:0603075:884(2)
Площадь контура, кв.м		21,15
Координаты характерных точек границ земельного участка		
номер точки	X, м	Y, м
5	346693.66	2321315.89
6	346699.00	2321308.41
7	346700.08	2321314.82
5	346693.66	2321315.89
Кадастровый номер земельного участка		35:25:0603075:884
Общая площадь многоконтурного земельного		268
Номер контура земельного участка		35:25:0603075:884(3)
Площадь контура, кв.м		101,69
Координаты характерных точек границ земельного участка		
номер точки	X, м	Y, м
8	346763.92	2321535.59
9	346772.31	2321529.87
10	346781.99	2321533.72
11	346773.42	2321540.81
8	346763.92	2321535.59

Кадастровый номер земельного участка		35:25:0603075:884
Общая площадь многоконтурного земельного		268
Номер контура земельного участка		35:25:0603075:884(4)
Площадь контура, кв.м		21,14
Координаты характерных точек границ земельного участка		
номер точки	X, м	Y, м
12	346882.42	2321491.46
13	346888.74	2321492.99
14	346880.89	2321497.78
12	346882.42	2321491.46
Кадастровый номер земельного участка		35:25:0603075:884
Общая площадь многоконтурного земельного		268
Номер контура земельного участка		35:25:0603075:884(5)
Площадь контура, кв.м		4,00
Координаты характерных точек границ земельного участка		
номер точки	X, м	Y, м
15	346697.86	2321373.01
16	346699.86	2321373.01
17	346699.86	2321375.01
18	346697.86	2321375.01
15	346697.86	2321373.01
Кадастровый номер земельного участка		35:25:0603075:884
Общая площадь многоконтурного земельного		268
Номер контура земельного участка		35:25:0603075:884(6)
Площадь контура, кв.м		93,53
Координаты характерных точек границ земельного участка		
номер точки	X, м	Y, м
19	346699.64	2321493.64
20	346696.98	2321503.85
21	346689.42	2321497.70
22	346690.78	2321488.05
19	346699.64	2321493.64
Кадастровый номер земельного участка		35:25:0603075:884
Общая площадь многоконтурного земельного		268
Номер контура земельного участка		35:25:0603075:884(7)
Площадь контура, кв.м		13,00
Координаты характерных точек границ земельного участка		
номер точки	X, м	Y, м
23	346699.79	2321433.01
24	346699.79	2321439.51
25	346697.79	2321439.51
26	346697.79	2321433.01
23	346699.79	2321433.01

<b>ВЛ-110 кв «Кипелово-І»</b>		
Кадастровый номер земельного участка		35:25:0603075:857
Площадь земельного участка, кв.м		49
Координаты характерных точек границ земельного участка		
номер точки	X, м	Y, м
1	347136.37	2320629.03
2	347142.80	2320631.86
3	347139.97	2320638.29
4	347133.54	2320635.46
1	347136.37	2320629.03
Кадастровый номер земельного участка		35:25:0603075:860
Площадь земельного участка, кв.м		69
Координаты характерных точек границ земельного участка		
номер точки	X, м	Y, м
1	347251.53	2320678.25
2	347259.12	2320681.55
3	347255.81	2320689.14
4	347248.22	2320685.84
1	347251.53	2320678.25
<b>ВЛ-35 кв «Вологда-Искра», ВЛ-110 кв «Кипелово - ІІ»</b>		
Кадастровый номер земельного участка		35:25:0603075:896
Площадь земельного участка, кв.м		74
Координаты характерных точек границ земельного участка		
номер точки	X, м	Y, м
1	350179.60	2319053.11
2	350186.95	2319057.53
3	350182.53	2319064.88
4	350175.18	2319060.46
1	350179.60	2319053.11
Кадастровый номер земельного участка		35:25:0603075:850
Площадь земельного участка, кв.м		54
Координаты характерных точек границ земельного участка		
номер точки	X, м	Y, м
1	350065.28	2319244.49
2	350071.57	2319248.25
3	350067.81	2319254.54
4	350061.52	2319250.78
1	350065.28	2319244.49
<b>ВЛ-10 кв «Рубцово»</b>		
Кадастровый номер земельного участка		35:25:0603075:874
Общая площадь многоконтурного земельного участка		18
Номер контура земельного участка		35:25:0603075:874(1)
Площадь контура, кв.м		13,00
Координаты характерных точек границ земельного участка		
номер точки	X, м	Y, м
1	351778.25	2319511.00
2	351783.79	2319507.59
3	351784.84	2319509.29
4	351779.30	2319512.70
1	351778.25	2319511.00

Кадастровый номер земельного участка		35:25:0603075:874
Общая площадь многоконтурного земельного участка, кв.м		18
Номер контура земельного участка		35:25:0603075:874(2)
Площадь контура, кв.м		5,30
Координаты характерных точек границ земельного участка		
номер точки	X, м	Y, м
5	351830.88	2319477.89
6	351832.85	2319479.08
7	351831.66	2319481.05
8	351829.69	2319479.86
5	351830.88	2319477.89
Кадастровый номер земельного участка		35:25:0603075:815
Общая площадь многоконтурного земельного участка, кв.м		22
Номер контура земельного участка		35:25:0603075:815(1)
Площадь контура, кв.м		4,00
Координаты характерных точек границ земельного участка		
номер точки	X, м	Y, м
1	351766.94	2319333.46
2	351768.01	2319331.77
3	351769.70	2319332.84
4	351768.63	2319334.53
1	351766.94	2319333.46
Кадастровый номер земельного участка		35:25:0603075:815
Общая площадь многоконтурного земельного участка, кв.м		22
Номер контура земельного участка		35:25:0603075:815(2)
Площадь контура, кв.м		5,29
Координаты характерных точек границ земельного участка		
номер точки	X, м	Y, м
5	351866.24	2319395.31
6	351868.43	2319394.63
7	351869.12	2319396.83
8	351866.92	2319397.51
5	351866.24	2319395.31
Кадастровый номер земельного участка		35:25:0603075:815
Общая площадь многоконтурного земельного участка, кв.м		22
Номер контура земельного участка		35:25:0603075:815(3)
Площадь контура, кв.м		13,00
Координаты характерных точек границ земельного участка		
номер точки	X, м	Y, м
9	351813.21	2319360.39
10	351818.70	2319363.87
11	351817.63	2319365.56
12	351812.14	2319362.08
9	351813.21	2319360.39

Кадастровый номер земельного участка		35:25:0603075:854
Площадь земельного участка, кв.м		21
Координаты характерных точек границ земельного участка		
номер точки	X, м	Y, м
1	351735.49	2319537.05
2	351740.57	2319541.12
3	351731.43	2319542.13
1	351735.49	2319537.05
<b>КВЛ-110 кВ «Вологда-Кубенское»</b>		
Кадастровый номер земельного участка		35:25:0501034:177:3У1
Площадь земельного участка, кв.м		69
Координаты характерных точек границ земельного участка (образование)		
номер точки	X, м	Y, м
1	352593.90	2320012.29
2	352602.18	2320012.29
3	352602.18	2320020.57
4	352593.90	2320020.57
1	352593.90	2320012.29
Кадастровый номер земельного участка		35:25:0603075:833
Площадь земельного участка, кв.м		69
Координаты характерных точек границ земельного участка		
номер точки	X, м	Y, м
1	352353.90	2320013.73
2	352362.18	2320013.73
3	352362.18	2320022.01
4	352353.90	2320022.01
1	352353.90	2320013.73
<b>Филиал ОАО «ФСК ЕЭС» Вологодское ПМЭС</b>		
<b>ВЛ-220 кВ «Пошехонье-Вологда ПС Южная»</b>		
Кадастровый номер земельного участка		35:25:0603075:836
Общая площадь многоконтурного земельного		189
Номер контура земельного участка		35:25:0603075:836(1)
Площадь контура, кв.м		94,26
Координаты характерных точек границ земельного участка		
номер точки	X, м	Y, м
1	346323.75	2322053.97
2	346332.89	2322057.22
3	346329.64	2322066.37
4	346320.49	2322063.12
1	346323.75	2322053.97
Кадастровый номер земельного участка		35:25:0603075:836
Общая площадь многоконтурного земельного		189
Номер контура земельного участка		35:25:0603075:836(2)
Площадь контура, кв.м		94,35
Координаты характерных точек границ земельного участка		
номер точки	X, м	Y, м
5	346563.97	2322139.51
6	346573.12	2322142.77
7	346569.86	2322151.92
8	346560.71	2322148.66
5	346563.97	2322139.51

<b>ВЛ-220 кВ «Вологда ПС Южная – Ростилово»</b>		
Кадастровый номер земельного участка		35:25:0706071:2401
Общая площадь многоконтурного земельного		100
Номер контура земельного участка		35:25:0706071:2401(1)
Площадь контура, кв.м		5,29
Координаты характерных точек границ земельного участка		
номер точки	X, м	Y, м
1	344315.44	2326701.99
2	344317.58	2326701.15
3	344318.42	2326703.29
4	344316.28	2326704.13
1	344315.44	2326701.99
Кадастровый номер земельного участка		35:25:0706071:2401
Общая площадь многоконтурного земельного		100
Номер контура земельного участка		35:25:0706071:2401(2)
Площадь контура, кв.м		94,26
Координаты характерных точек границ земельного участка		
номер точки	X, м	Y, м
5	344158.90	2326759.44
6	344167.94	2326755.89
7	344171.48	2326764.93
8	344162.45	2326768.48
5	344158.90	2326759.44
Кадастровый номер земельного участка		35:25:0706071:2412
Площадь земельного участка, кв.м		94
Координаты характерных точек границ земельного участка		
номер точки	X, м	Y, м
1	343986.94	2326826.91
2	343995.98	2326823.37
3	343999.53	2326832.41
4	343990.49	2326835.95
1	343986.94	2326826.91
<b>КВЛ-220 кВ «Вологодская-Вологда ПС Южная - П»</b>		
Кадастровый номер земельного участка		35:25:0603075:881
Общая площадь многоконтурного земельного		213
Номер контура земельного участка		35:25:0603075:881(1)
Площадь контура, кв.м		106,53
Координаты характерных точек границ земельного участка		
номер точки	X, м	Y, м
1	346962.91	2321168.22
2	346970.55	2321175.17
3	346963.60	2321182.80
4	346955.97	2321175.86
1	346962.91	2321168.22

Кадастровый номер земельного участка		35:25:0603075:881
Общая площадь многоконтурного земельного участка		213
Номер контура земельного участка		35:25:0603075:881(2)
Площадь контура, кв.м		106,45
Координаты характерных точек границ земельного участка		
номер точки	X, м	Y, м
5	346860.68	2321075.19
6	346868.31	2321082.13
7	346861.37	2321089.76
8	346853.73	2321082.82
5	346860.68	2321075.19
Кадастровый номер земельного участка		35:25:0603075:877
Площадь земельного участка, кв.м		82
Координаты характерных точек границ земельного участка		
номер точки	X, м	Y, м
1	347126.00	2321316.80
2	347132.73	2321322.88
3	347126.64	2321329.60
4	347119.91	2321323.52
1	347126.00	2321316.80
<b>КВЛ-220 кВ «Вологодская-Вологда ПС Южная – I цепь»</b>		
Кадастровый номер земельного участка		35:25:0603075:883
Общая площадь многоконтурного земельного участка		238
Номер контура земельного участка		35:25:0603075:883(1)
Площадь контура, кв.м		119,18
Координаты характерных точек границ земельного участка		
номер точки	X, м	Y, м
1	347026.11	2321176.50
2	347034.20	2321183.83
3	347026.87	2321191.92
4	347018.78	2321184.59
1	347026.11	2321176.50
Кадастровый номер земельного участка		35:25:0603075:883
Общая площадь многоконтурного земельного участка		238
Номер контура земельного участка		35:25:0603075:883(2)
Площадь контура, кв.м		119,18
Координаты характерных точек границ земельного участка		
номер точки	X, м	Y, м
5	346840.74	2321008.58
6	346848.83	2321015.91
7	346841.50	2321024.00
8	346833.41	2321016.67
5	346840.74	2321008.58

<b>КВЛ-220 кВ «Вологодская-ГПП2 ВПЗ 1 цепь», КВЛ-220 кВ «Вологодская-ГПП2 ВПЗ 2 цепь»</b>		
Кадастровый номер земельного участка		35:25:0603075:869
Общая площадь многоконтурного земельного		381
Номер контура земельного участка		35:25:0603075:869(1)
Площадь контура, кв.м		76,89
Координаты характерных точек границ земельного участка		
номер точки	X, м	Y, м
1	349646.24	2319424.87
2	349654.70	2319427.20
3	349652.37	2319435.65
4	349643.92	2319433.33
1	349646.24	2319424.87
Кадастровый номер земельного участка		35:25:0603075:869
Общая площадь многоконтурного земельного		381
Номер контура земельного участка		35:25:0603075:869(2)
Площадь контура, кв.м		126,96
Координаты характерных точек границ земельного участка		
номер точки	X, м	Y, м
5	349185.43	2319296.96
6	349196.29	2319299.94
7	349193.31	2319310.81
8	349182.44	2319307.82
5	349185.43	2319296.96
Кадастровый номер земельного участка		35:25:0603075:869
Общая площадь многоконтурного земельного		381
Номер контура земельного участка		35:25:0603075:869(3)
Площадь контура, кв.м		100,36
Координаты характерных точек границ земельного участка		
номер точки	X, м	Y, м
9	349436.57	2319366.61
10	349446.23	2319369.27
11	349443.58	2319378.93
12	349433.92	2319376.27
9	349436.57	2319366.61
Кадастровый номер земельного участка		35:25:0603075:869
Общая площадь многоконтурного земельного		381
Номер контура земельного участка		35:25:0603075:869(4)
Площадь контура, кв.м		76,89
Координаты характерных точек границ земельного участка		
номер точки	X, м	Y, м
13	348932.29	2319228.70
14	348940.75	2319231.02
15	348938.43	2319239.48
16	348929.97	2319237.15
13	348932.29	2319228.70



<b>Вологодская дистанция электроснабжения филиал ОАО «РЖД»</b>		
<b>ВЛ-110 кВ «Вологда-Туфаново-Грязовец»</b>		
Кадастровый номер земельного участка		35:25:0705041:863
Площадь земельного участка, кв.м		69
Координаты характерных точек границ земельного участка		
номер точки	X, м	Y, м
1	343879.13	2329732.70
2	343881.40	2329724.74
3	343889.37	2329727.02
4	343887.09	2329734.98
1	343879.13	2329732.70
Кадастровый номер земельного участка		35:25:0705041:861
Площадь земельного участка, кв.м		69
Координаты характерных точек границ земельного участка		
номер точки	X, м	Y, м
1	343917.15	2329473.88
2	343921.60	2329466.90
3	343928.59	2329471.35
4	343924.14	2329478.33
1	343917.15	2329473.88
Кадастровый номер земельного участка		35:25:0705041:868
Площадь земельного участка, кв.м		69
Координаты характерных точек границ земельного участка		
номер точки	X, м	Y, м
13	343453.76	2330712.80
14	343457.05	2330705.21
15	343464.65	2330708.50
16	343461.35	2330716.10
13	343453.76	2330712.80
Кадастровый номер земельного участка		35:25:0705002:1118
Площадь земельного участка, кв.м		17
Координаты характерных точек границ земельного участка		
номер точки	X, м	Y, м
1	343376.46	2330896.91
2	343378.11	2330893.09
3	343381.93	2330894.74
4	343380.28	2330898.56
1	343376.46	2330896.91
Кадастровый номер земельного участка		35:25:0705041:853
Площадь земельного участка, кв.м		49
Координаты характерных точек границ земельного участка		
номер точки	X, м	Y, м
1	344034.86	2329388.39
2	344029.29	2329384.11
3	344033.57	2329378.54
4	344039.15	2329382.82
1	344034.86	2329388.39

<b>Северный филиал «Газпромэнерго»</b>		
<b>ВЛ-10 кВ Отпайка ф. «Непотягово»</b>		
Кадастровый номер земельного участка		35:25:0603075:887
Площадь земельного участка, кв.м		13
Координаты характерных точек границ земельного участка		
номер точки	X, м	Y, м
1	345963.25	2322204.33
2	345966.37	2322202.14
3	345970.01	2322203.43
4	345969.65	2322205.46
1	345963.25	2322204.33
Кадастровый номер земельного участка		35:25:0603075:880
Площадь земельного участка, кв.м		4
Координаты характерных точек границ земельного участка		
номер точки	X, м	Y, м
1	346964.73	2322547.89
7	346962.73	2322547.89
6	346962.73	2322545.89
8	346964.73	2322545.89
1	346964.73	2322547.89
Кадастровый номер земельного участка		35:25:0603075:839
Общая площадь многоконтурного земельного участка		314
Номер контура земельного участка		35:25:0603075:839(1)
Площадь контура, кв.м		4,00
Координаты характерных точек границ земельного участка		
номер точки	X, м	Y, м
1	346233.25	2322109.09
2	346233.91	2322110.98
3	346232.02	2322111.64
4	346231.37	2322109.75
1	346233.25	2322109.09
Кадастровый номер земельного участка		35:25:0603075:839
Общая площадь многоконтурного земельного участка		314
Номер контура земельного участка		35:25:0603075:839(2)
Площадь контура, кв.м		4,00
Координаты характерных точек границ земельного участка		
номер точки	X, м	Y, м
5	346180.50	2322127.88
6	346181.16	2322129.77
7	346179.27	2322130.42
8	346178.61	2322128.53
5	346180.50	2322127.88
Кадастровый номер земельного участка		35:25:0603075:839
Общая площадь многоконтурного земельного участка		314
Номер контура земельного участка		35:25:0603075:839(3)
Площадь контура, кв.м		4,01
Координаты характерных точек границ земельного участка		
номер точки	X, м	Y, м
9	346074.98	2322165.45
10	346075.65	2322167.34
11	346073.76	2322168.00
12	346073.09	2322166.12
9	346074.98	2322165.45

Кадастровый номер земельного участка		35:25:0603075:839
Общая площадь многоконтурного земельного		314
Номер контура земельного участка		35:25:0603075:839(4)
Площадь контура, кв.м		93,61
Координаты характерных точек границ земельного участка		
номер точки	X, м	Y, м
13	346573.44	2321962.54
14	346581.64	2321967.80
15	346581.46	2321977.55
16	346571.94	2321972.99
13	346573.44	2321962.54
Кадастровый номер земельного участка		35:25:0603075:839
Общая площадь многоконтурного земельного		314
Номер контура земельного участка		35:25:0603075:839(5)
Площадь контура, кв.м		4,00
Координаты характерных точек границ земельного участка		
номер точки	X, м	Y, м
17	346596.58	2322201.11
18	346594.59	2322201.33
19	346594.37	2322199.34
20	346596.35	2322199.12
17	346596.58	2322201.11
Кадастровый номер земельного участка		35:25:0603075:839
Общая площадь многоконтурного земельного		314
Номер контура земельного участка		35:25:0603075:839(6)
Площадь контура, кв.м		21,14
Координаты характерных точек границ земельного участка		
номер точки	X, м	Y, м
21	346322.55	2322079.36
22	346319.62	2322073.55
23	346328.35	2322076.43
21	346322.55	2322079.36
Кадастровый номер земельного участка		35:25:0603075:839
Общая площадь многоконтурного земельного		314
Номер контура земельного участка		35:25:0603075:839(7)
Площадь контура, кв.м		3,99
Координаты характерных точек границ земельного участка		
номер точки	X, м	Y, м
24	346022.24	2322184.24
25	346022.89	2322186.13
26	346021.00	2322186.78
27	346020.35	2322184.89
24	346022.24	2322184.24

Кадастровый номер земельного участка		35:25:0603075:839
Общая площадь многоконтурного земельного		314
Номер контура земельного участка		35:25:0603075:839(8)
Площадь контура, кв.м		4,01
Координаты характерных точек границ земельного участка		
номер точки	X, м	Y, м
28	346286.02	2322090.30
29	346286.68	2322092.19
30	346284.79	2322092.85
31	346284.13	2322090.96
28	346286.02	2322090.30
Кадастровый номер земельного участка		35:25:0603075:839
Общая площадь многоконтурного земельного		314
Номер контура земельного участка		35:25:0603075:839(9)
Площадь контура, кв.м		4,00
Координаты характерных точек границ земельного участка		
номер точки	X, м	Y, м
32	346436.83	2321990.28
33	346438.31	2321991.63
34	346436.97	2321993.11
35	346435.49	2321991.76
32	346436.83	2321990.28
Кадастровый номер земельного участка		35:25:0603075:839
Общая площадь многоконтурного земельного		314
Номер контура земельного участка		35:25:0603075:839(10)
Площадь контура, кв.м		91,16
Координаты характерных точек границ земельного участка		
номер точки	X, м	Y, м
36	346473.90	2321937.96
37	346479.71	2321930.58
38	346489.07	2321931.27
39	346484.15	2321940.64
36	346473.90	2321937.96
Кадастровый номер земельного участка		35:25:0603075:839
Общая площадь многоконтурного земельного		314
Номер контура земельного участка		35:25:0603075:839(11)
Площадь контура, кв.м		4,00
Координаты характерных точек границ земельного участка		
номер точки	X, м	Y, м
40	346127.74	2322146.67
41	346128.39	2322148.56
42	346126.50	2322149.22
43	346125.85	2322147.33
40	346127.74	2322146.67

Кадастровый номер земельного участка		35:25:0603075:839
Общая площадь многоконтурного земельного		314
Номер контура земельного участка		35:25:0603075:839(12)
Площадь контура, кв.м		3,99
Координаты характерных точек границ земельного участка		
номер точки	X, м	Y, м
44	346584.70	2322081.71
45	346582.72	2322081.94
46	346582.49	2322079.95
47	346584.48	2322079.73
44	346584.70	2322081.71
Кадастровый номер земельного участка		35:25:0603075:839
Общая площадь многоконтурного земельного		314
Номер контура земельного участка		35:25:0603075:839(13)
Площадь контура, кв.м		4,00
Координаты характерных точек границ земельного участка		
номер точки	X, м	Y, м
48	346590.64	2322141.41
49	346588.65	2322141.63
50	346588.43	2322139.65
51	346590.42	2322139.42
48	346590.64	2322141.41
Кадастровый номер земельного участка		35:25:0603075:839
Общая площадь многоконтурного земельного		314
Номер контура земельного участка		35:25:0603075:839(13)
Площадь контура, кв.м		4,00
Координаты характерных точек границ земельного участка (уточнение)		
номер точки	X, м	Y, м
48	346590.06	2322137.33
49	346588.07	2322137.55
50	346587.85	2322135.57
51	346589.84	2322135.34
48	346590.06	2322137.33
Кадастровый номер земельного участка		35:25:0603075:839
Общая площадь многоконтурного земельного		314
Номер контура земельного участка		35:25:0603075:839(14)
Площадь контура, кв.м		21,11
Координаты характерных точек границ земельного участка		
номер точки	X, м	Y, м
52	346389.66	2322035.79
53	346398.59	2322037.96
54	346393.04	2322041.34
52	346389.66	2322035.79

Кадастровый номер земельного участка		35:25:0603075:839
Общая площадь многоконтурного земельного		314
Номер контура земельного участка		35:25:0603075:839(15)
Площадь контура, кв.м		4,01
Координаты характерных точек границ земельного участка		
номер точки	X, м	Y, м
55	346361.33	2322056.27
56	346362.23	2322058.06
57	346360.44	2322058.96
58	346359.54	2322057.18
55	346361.33	2322056.27
Номер контура земельного участка		35:25:0603075:839(15)
Площадь контура, кв.м		4,01
Координаты характерных точек границ земельного участка (уточнение)		
номер точки	X, м	Y, м
55	346365.48	2322054.16
56	346366.38	2322055.95
57	346364.59	2322056.85
58	346363.69	2322055.07
55	346365.48	2322054.16
Кадастровый номер земельного участка		35:25:0603075:839
Общая площадь многоконтурного земельного		314
Номер контура земельного участка		35:25:0603075:839(16)
Площадь контура, кв.м		21,13
Координаты характерных точек границ земельного участка		
номер точки	X, м	Y, м
59	346598.50	2322260.46
60	346607.25	2322263.26
61	346601.47	2322266.24
59	346598.50	2322260.46
Кадастровый номер земельного участка		35:25:0603075:839
Общая площадь многоконтурного земельного		314
Номер контура земельного участка		35:25:0603075:839(17)
Площадь земельного участка, кв.м		8,45
Координаты характерных точек границ земельного участка		
номер точки	X, м	Y, м
62	345966.37	2322202.14
63	345970.78	2322199.06
64	345970.01	2322203.43
62	345966.37	2322202.14
Кадастровый номер земельного участка		35:25:0603075:839
Общая площадь многоконтурного земельного		314
Номер контура земельного участка		35:25:0603075:839(18)
Площадь контура, кв.м		12,98
Координаты характерных точек границ земельного участка		
номер точки	X, м	Y, м
65	346578.54	2322020.02
66	346579.27	2322026.48
67	346577.29	2322026.70
68	346576.55	2322020.24
65	346578.54	2322020.02

Кадастровый номер земельного участка		35:25:0603075:870
Общая площадь многоконтурного земельного		33
Номер контура земельного участка		35:25:0603075:870(1)
Площадь контура, кв.м		3,99
Координаты характерных точек границ земельного участка		
номер точки	X, м	Y, м
1	346669.26	2322363.00
2	346670.90	2322361.86
3	346672.04	2322363.50
4	346670.40	2322364.64
1	346669.26	2322363.00
Кадастровый номер земельного участка		35:25:0603075:870
Общая площадь многоконтурного земельного		33
Номер контура земельного участка		35:25:0603075:870(2)
Площадь контура, кв.м		3,99
Координаты характерных точек границ земельного участка		
номер точки	X, м	Y, м
5	346634.89	2322313.82
6	346636.52	2322312.68
7	346637.67	2322314.32
8	346636.03	2322315.46
5	346634.89	2322313.82
Кадастровый номер земельного участка		35:25:0603075:870
Общая площадь многоконтурного земельного		33
Номер контура земельного участка		35:25:0603075:870(3)
Площадь контура, кв.м		21,10
Координаты характерных точек границ земельного участка		
номер точки	X, м	Y, м
9	346742.39	2322456.88
10	346742.76	2322466.07
11	346737.99	2322461.66
9	346742.39	2322456.88
Кадастровый номер земельного участка		35:25:0603075:870
Общая площадь многоконтурного земельного		33
Номер контура земельного участка		35:25:0603075:870(4)
Площадь контура, кв.м		4,01
Координаты характерных точек границ земельного участка		
номер точки	X, м	Y, м
12	346703.63	2322412.18
13	346705.27	2322411.03
14	346706.42	2322412.67
15	346704.78	2322413.82
12	346703.63	2322412.18

Кадастровый номер земельного участка		35:25:0603075:824
Общая площадь многоконтурного земельного		8
Номер контура земельного участка		35:25:0603075:824(1)
Площадь контура, кв.м		4,00
Координаты характерных точек границ земельного участка		
номер точки	X, м	Y, м
1	346906.36	2322526.15
2	346907.07	2322524.28
3	346908.94	2322524.99
4	346908.23	2322526.86
1	346906.36	2322526.15
Кадастровый номер земельного участка		35:25:0603075:824
Общая площадь многоконтурного земельного		8
Номер контура земельного участка		35:25:0603075:824(2)
Площадь контура, кв.м		4,00
Координаты характерных точек границ земельного участка		
номер точки	X, м	Y, м
5	346850.28	2322504.83
6	346850.99	2322502.96
7	346852.86	2322503.67
8	346852.15	2322505.54
5	346850.28	2322504.83
Кадастровый номер земельного участка		35:25:0603075:853
Площадь земельного участка, кв.м		4
Координаты характерных точек границ земельного участка		
номер точки	X, м	Y, м
1	346793.59	2322483.28
2	346794.30	2322481.41
3	346796.17	2322482.12
4	346795.46	2322483.99
1	346793.59	2322483.28
Кадастровый номер земельного участка		35:25:0603075:879:3У1
Площадь образуемого земельного участка, кв.м		10
Координаты характерных точек границ земельного участка (образование)		
номер точки	X, м	Y, м
1	346964.73	2322547.89
2	346963.62	2322549.67
3	346962.52	2322552.29
4	346960.67	2322551.51
5	346961.70	2322549.08
6	346962.73	2322545.89
1	346962.73	2322547.89



Кадастровый номер земельного участка		35:25:0603075:825
Обозначение образуемой части земельного участка		35:25:0603075:825/чзу1
Площадь образуемой части земельного участка, кв.м		4
Координаты характерных точек границ образуемой части земельного участка		
номер точки	X, м	Y, м
1	347017.44	2322571.37
2	347019.31	2322572.08
3	347018.60	2322573.95
4	347016.73	2322573.24
1	347017.44	2322571.37
Обозначение образуемой части земельного участка		35:25:0603075:825/чзу2
Площадь образуемой части земельного участка, кв.м		4
Координаты характерных точек границ образуемой части земельного участка		
номер точки	X, м	Y, м
5	347071.37	2322597.21
6	347073.24	2322597.92
7	347072.53	2322599.79
8	347070.66	2322599.08
5	347071.37	2322597.21
Обозначение образуемой части земельного участка		35:25:0603075:825/чзу3
Площадь образуемой части земельного участка, кв.м		4
Координаты характерных точек границ образуемой части земельного участка		
номер точки	X, м	Y, м
9	347125.88	2322622.52
10	347127.75	2322623.23
11	347127.04	2322625.10
12	347125.17	2322624.39
9	347125.88	2322622.52

Перечень земельных участков (существующих, изменяемых (уточняемых), образуемых) / образуемых частей земельных участков, предназначенных для размещения инженерных коммуникаций, переустраиваемых в связи с размещением линейного объекта (перестройство линий электропередач), в том числе в отношении которых планируется установка											
«Строительство и реконструкция автомобильной дороги М-8 «Холмогоры» - от Москвы через Ярославль, Вологду до Архангельска. Строительство автомобильной дороги М-8 «Холмогоры» Москва – Ярославль – Вологда – Архангельск на участке км 448+000 – км 468+400, Вологодская область»											
№ п/п	Кадастровый номер/обозначение земельного участка, предназначенного для размещения объекта	Номер контура многоконтурного земельного участка /обозначение образуемой части земельного участка	Адрес (описание местоположения)	Категория земель	Вид разрешенного использования (существующий)	Вид разрешенного использования (планируемый)	Площадь исходного земельного участка, кв. м	Площадь контура многоконтурного земельного участка / образуемой части земельного участка, кв. м	Площадь земельного участка, предназначенного для размещения объекта, кв.м	Правообладатель земельного участка	Вид права
Перестройство линий электропередач ПО «Вологодские электрические сети» филиал ОАО МРСК «Северозапада» Вологдаэнерго											
ВЛ-10 кВ ф. «Лантуново»											
1	35:25:0706071:2410	35:25:0706071:2410(1)	Вологодская обл., Вологодский р-н, с/п Спасский	Земли сельскохозяйственного назначения	Для сельского хозяйства использования	Энергетика	66	5,27	66	Ушаков Владислав Юрьевич	Собственность
		35:25:0706071:2410(2)						21,13			
		35:25:0706071:2410(3)						5,27			
		35:25:0706071:2410(4)						13,01			
		35:25:0706071:2410(5)						21,12			
ВЛ-10 кВ ф. «Жилино»											
2	35:25:0706071:2416	35:25:0706071:2416(1)	Вологодская обл., Вологодский р-н	Земли лесного фонда	Для иного использования	Энергетика	39	5,28	39	Российская Федерация	Собственность
		35:25:0706071:2416(2)						21,13			
		35:25:0706071:2416(3)						13,02			
3	35:25:0706071:2402	-	Российская Федерация, Вологодская область, р-н Вологодский	Земли сельскохозяйственного назначения	Энергетика	Энергетика	5	-	5	Сельскохозяйственный кооператив (колхоз) "Племзавод Пригородный"	Постоянное (бессрочное) пользование
ВЛ-35 кВ «Вологда-Надево-Снасудово с отпайкой на ПС Луговая»											
4	35:25:0705041:842	-	Российская Федерация, Вологодская обл., Вологодский р-н	Земли сельскохозяйственного назначения	Для сельского хозяйства использования	Энергетика	64	-	64	Корникова Светлана Ивановна	Собственность
		35:25:0705002:1119						-			
5	35:25:0705002:1148	35:25:0705002:1148(1)	Российская Федерация, Вологодская область, р-н Вологодский	Земли сельскохозяйственного назначения	Энергетика	Энергетика	91	45,31	91	АО "Племзавод Родина"	Постоянное (бессрочное) пользование
		35:25:0705002:1148(2)						45,24			
6	35:25:0705002:1148	35:25:0705002:1120(1)	Российская Федерация, Вологодская обл., Вологодский р-н, Вологодское лесничество, Пригородное участковое лесничество, колхоз "Родина", квартал № 22 выделы №№ 2, 3	Земли лесного фонда	Для иного использования	Энергетика	91	45,49	91	Российская Федерация	Собственность
		35:25:0705002:1120(2)						45,47			
7	35:25:0705002:1120	-	Российская Федерация, Вологодская область, р-н Вологодский	Земли лесного фонда	Для иного использования	Энергетика	91	-	91	Российская Федерация	Собственность

ВЛ-35 кВ «Вологда-Можайское»																				
№	Код	Российская Федерация, Вологодская обл., Вологодский р-н, Спасское с/п	Земли сельскохозяйственного назначения	Для сельскохозяйственного использования	Энергетика	109	45,28 63,66	109	Сельскохозяйственный производственный кооператив (колхоз) "Племзавод Пригородный"	Собственность										
8	35:25:0603075:837	35:25:0603075:837(1)	Земли сельскохозяйственного назначения	Для сельскохозяйственного использования	Энергетика	109	45,28 63,66	109	Сельскохозяйственный производственный кооператив (колхоз) "Племзавод Пригородный"	Собственность										
		35:25:0603075:837(2)																		
		ВЛ-10 кВ «Родионцево»																		
		9									35:25:0603075:884	35:25:0603075:884(1)	Земли сельскохозяйственного назначения	Для сельскохозяйственного использования	Энергетика	268	13,00 21,15 101,69 21,14 4,00 93,53 13,00	268	Сельскохозяйственный производственный кооператив (колхоз) "Племзавод Пригородный"	Собственность
												35:25:0603075:884(2)								
												35:25:0603075:884(3)								
												35:25:0603075:884(4)								
35:25:0603075:884(5)																				
35:25:0603075:884(6)																				
35:25:0603075:884(7)																				
ВЛ-110 кВ «Кипелово-І»																				
10	35:25:0603075:860	-	Земли сельскохозяйственного назначения	Для сельскохозяйственного использования	Энергетика	69	-	69	Сельскохозяйственный производственный кооператив (колхоз) "Племзавод Пригородный"	Собственность										
		-																		
11	35:25:0603075:857	-	Земли сельскохозяйственного назначения	Для сельскохозяйственного использования	Энергетика	49	-	49	Сельскохозяйственный производственный кооператив (колхоз) "Племзавод Пригородный"	Собственность										
		-																		
ВЛ-35 кВ «Вологда-Искра», ВЛ-110 кВ «Кипелово - ІІ»																				
12	35:25:0603075:896	-	Земли сельскохозяйственного назначения	Для сортоиспытания сельскохозяйствур	Энергетика	74	-	74	Российская Федерация	Собственность										
		-																		
13	35:25:0603075:850	-	Земли сельскохозяйственного назначения	Для сельскохозяйственного использования	Энергетика	54	-	54	Сельскохозяйственный кооператив (колхоз) "Племзавод Майский"	Собственность										
		-																		
ВЛ-10 кВ «Рубцово»																				
14	35:25:0603075:874	35:25:0603075:874(1)	Земли сельскохозяйственного назначения	Для сельскохозяйственного использования	Энергетика	18	13,00 5,30	18	Сельскохозяйственный кооператив (колхоз) "Племзавод Майский"	Собственность										
		35:25:0603075:874(2)																		
15	35:25:0603075:815	35:25:0603075:815(1)	Земли сельскохозяйственного назначения	Для сельскохозяйственного использования	Энергетика	22	4,00 5,29 13,00	22	Сельскохозяйственный кооператив (колхоз) "Племзавод Майский"	Собственность										
		35:25:0603075:815(2)																		
		35:25:0603075:815(3)																		
16	35:25:0603075:854	-	Земли запаса	-	Энергетика	21	-	21	-	Государственная собственность до разграничения										
		-																		

ВЛ-110 кВ «Вологда-Кубенское»												
№ п/п	Код	Адрес	Земли сельскохозяйственного назначения	Российская Федерация, Вологодская обл, Вологодский р-н, Лесковское с/п	Земли сельскохозяйственного назначения	Для сельскохозяйственного использования	Энергетика	691896	-	69	Сельскохозяйственный кооператив (колхоз) "Племзавод Майский"	Собственность
17	35:25:0501034:177:3У1	-										
18	35:25:0603075:833	-						69	-	69		Собственность
Переустройство линий электропередач филиала ОАО «ФСК ЕЭС» Вологодское ПМЭС												
ВЛ-220 кВ «Пошехонье-Вологда ПС Южная»												
19	35:25:0603075:836	35:25:0603075:836(1) 35:25:0603075:836(2)						189	94,26 94,35	189		Собственность
ВЛ-220 кВ «Вологда ПС Южная – Ростилово»												
20	35:25:0706071:2401	35:25:0706071:2401(1) 35:25:0706071:2401(2)						100	5,29 94,26	100		Постоянное (бессрочное) пользование
21	35:25:0706071:2412	-						94	-	94		Собственность
ВЛ-220 кВ «Вологодская-Вологда ПС Южная - П»												
22	35:25:0603075:881	35:25:0603075:881(1) 35:25:0603075:881(2)						213	106,53 106,45	213		Собственность
23	35:25:0603075:877	-						82	-	82		Собственность
ВЛ-220 кВ «Вологодская-Вологда ПС Южная – I цепь»												
24	35:25:0603075:883	35:25:0603075:883(1) 35:25:0603075:883(2)						238	119,18 119,18	238		Собственность
КВЛ-220 кВ «Вологодская-ГПП2 ВПЗ 1 цепь», КВЛ-220 кВ «Вологодская-ГПП2 ВПЗ 2 цепь»												
25	35:25:0603075:869	35:25:0603075:869(1) 35:25:0603075:869(2) 35:25:0603075:869(3) 35:25:0603075:869(4)						381	76,89 126,96 100,36 76,92	381		Собственность

Перустройство линий электропередач Вологодской дистанции электроснабжения филиала ОАО «РЖД»													
ВЛ-110 кВ «Вологда-Туфаново-Грязовец»													
№	Код	Российская Федерация, Вологодская обл, Вологодский р-н, Спасское с/п	Земли сельскохозяйственного назначения	Для сельскохозяйственного использования	Энергетика	69	-	69	69	Макарова Дарья Глебовна	Собственность	69	
№	Код	Российская Федерация, Вологодская обл, Вологодский р-н, Спасское с/п	Земли сельскохозяйственного назначения	Для сельскохозяйственного использования	Энергетика	69	-	69	69	Макарова Дарья Глебовна	Собственность	69	
№	Код	Российская Федерация, Вологодская обл, Вологодский р-н, Пригородное участковое лесничество, колхоз "Родина"	Земли лесного фонда	Для иного использования	Энергетика	69	-	69	69	Российская Федерация	Собственность	69	
№	Код	Российская Федерация, Вологодская обл, Вологодский р-н, Подлесное с/п	Земли запаса	-	Энергетика	17	-	17	17	-	Государственная собственность до разграничения	17	
№	Код	Российская Федерация, Вологодская область, р-н Вологодский	Земли сельскохозяйственного назначения	Энергетика	Энергетика	49	-	49	49	Сельскохозяйственный кооператив (колхоз) "Племзавод Пригородный"	Постоянное (бессрочное) пользование	49	
Перустройство линий электропередач Северного филиала «Газпроэнерго»													
ВЛ-10 кВ Оттайка ф. «Непотягово»													
31	35:25:0603075:887	Российская Федерация, Вологодская обл, Вологодский р-н	Земли промышленности, энергетики, транспорта, связи, радиовещания, телевидения, информатики, земли для обеспечения космической деятельности, земли обороны, безопасности и земли иного специального назначения	Для эксплуатации а/д Вологда-Норово	Энергетика	13	-	13	13	Вологодская область	Собственность	13	
32	35:25:0603075:870	Российская Федерация, Вологодская обл, Вологодский р-н, Спасское с/п	Земли сельскохозяйственного назначения	Для сельскохозяйственного использования	Энергетика	33	3,99	33	33	Сельскохозяйственный кооператив (колхоз) "Племзавод Пригородный"	Собственность	33	3,99
							21,10						21,10
							4,01						4,01
							4,00						4,00
33	35:25:0603075:824	Российская Федерация, Вологодская обл, Вологодский р-н, Спасское с/п	Земли сельскохозяйственного назначения	Для сельскохозяйственного использования	Энергетика	8	4,00	8	8	Сельскохозяйственный кооператив (колхоз) "Племзавод Пригородный"	Собственность	8	
34	35:25:0603075:853	Российская Федерация, Вологодская область, р-н Вологодский	Земли сельскохозяйственного назначения	Энергетика	Энергетика	4	-	4	4	Сельскохозяйственный кооператив (колхоз) "Племзавод Пригородный"	Постоянное (бессрочное) пользование (в стадии прекращения)	4	-

35	35:25:0603075:880	-	Российская Федерация, Вологодская обл, Вологодский р-н, Спасское с/п	Земли сельскохозяйственного назначения	Для сельскохозяйственного использования	Энергетика	4	-	4	Сельскохозяйственный производственный кооператив (колхоз) "Племзавод Пригородный"	Собственность
36	35:25:0603075:839	35:25:0603075:839(1)	Российская Федерация, Вологодская обл, Вологодский р-н, Спасское с/п	Земли сельскохозяйственного назначения	Для сельскохозяйственного использования	Энергетика	314	4,00	314	Сельскохозяйственный производственный кооператив (колхоз) "Племзавод Пригородный"	Собственность
		35:25:0603075:839(2)						4,00			
		35:25:0603075:839(3)						4,01			
		35:25:0603075:839(4)						93,62			
		35:25:0603075:839(5)						4,00			
		35:25:0603075:839(6)						12,13			
		35:25:0603075:839(7)						3,99			
		35:25:0603075:839(8)						4,01			
		35:25:0603075:839(9)						4,00			
		35:25:0603075:839(10)						91,16			
		35:25:0603075:839(11)						4,00			
		35:25:0603075:839(12)						3,99			
		35:25:0603075:839(13)						4,00			
		35:25:0603075:839(14)						21,11			
35:25:0603075:839(15)	4,01										
35:25:0603075:839(16)	21,13										
35:25:0603075:839(17)	8,45										
35:25:0603075:839(18)	12,98										
37	35:25:0603075:879:3У1	-	Российская Федерация, Вологодская обл, Вологодский р-н, Спасское с/п	Земли сельскохозяйственного назначения	Для сельскохозяйственного использования	Энергетика	773893	-	10	Сельскохозяйственный производственный кооператив (колхоз) "Племзавод Пригородный"	Собственность
38	35:25:0603075:825	35:25:0603075:825/чзу1	Российская Федерация, Вологодская обл, Вологодский р-н, Спасское с/п	Земли промышленности, энергетики, транспорта, связи, радиовещания, телевидения, информатики, земли для обеспечения космической деятельности, земли обороны, безопасности и земли иного специального назначения	автомобильный транспорт	автомобильный транспорт	10095	4	-	Российская Федерация/ Федеральное казенное учреждение "Управление автомобильной магистрالی Москва-Архангельск Федерального дорожного агентства"	Собственность/ Постоянное (бессрочное) пользование
		35:25:0603075:825/чзу2						4			
		35:25:0603075:825/чзу3						4			

<b>Перечень координат характерных точек границ образуемых частей земельных участков, предназначенных для эксплуатации наземных элементов объекта «Переустройство газопровода-отвода высокого давления к ГРС «Вологда»</b>		
Объект: «Строительство и реконструкция автомобильной дороги М-8 «Холмогоры» - от Москвы через Ярославль, Вологду до Архангельска. Строительство автомобильной дороги М-8 «Холмогоры» Москва – Ярославль – Вологда – Архангельск на участке км 448+000 – км 468+400, Вологодская область»		
Система координат - МСК-35		
Обозначение части земельного участка		35:25:0000000:104/чзу1
Площадь части земельного участка, кв.м		1
Координаты характерных точек границ части земельного участка		
номер точки	X	Y
1	345296.21	2324832.28
2	345296.21	2324833.28
3	345295.21	2324833.28
4	345295.21	2324832.28
1	345296.21	2324832.28
Обозначение части земельного участка		35:25:0000000:661/чзу1
Площадь части земельного участка, кв.м		1
Координаты характерных точек границ части земельного участка		
номер точки	X	Y
5	345338.64	2324836.95
6	345338.64	2324837.95
7	345337.64	2324837.95
8	345337.64	2324836.95
5	345338.64	2324836.95
Обозначение части земельного участка		35:25:0705041:846/чзу1
Площадь части земельного участка, кв.м		1
Координаты характерных точек границ части земельного участка		
номер точки	X	Y
9	345192.83	2324774.14
10	345193.70	2324774.63
11	345193.20	2324775.50
12	345192.34	2324775.00
9	345192.83	2324774.14
Обозначение части земельного участка		35:25:0705041:846/чзу2
Площадь части земельного участка, кв.м		1
Координаты характерных точек границ части земельного участка		
номер точки	X	Y
13	345186.11	2324770.39
14	345186.97	2324770.89
15	345186.48	2324771.76
16	345185.61	2324771.26
13	345186.11	2324770.39

Обозначение части земельного участка		35:25:0705041:846/чзу3
Площадь части земельного участка, кв.м		1
Координаты характерных точек границ части земельного участка		
номер точки	X	Y
17	345124.82	2324734.71
18	345125.69	2324735.21
19	345125.19	2324736.08
20	345124.32	2324735.58
17	345124.82	2324734.71
Обозначение части земельного участка		35:25:0705041:846/чзу4
Площадь части земельного участка, кв.м		1
Координаты характерных точек границ части земельного участка		
номер точки	X	Y
21	345118.73	2324731.24
22	345119.59	2324731.74
23	345119.09	2324732.60
24	345118.23	2324732.10
21	345118.73	2324731.24
Обозначение части земельного участка		35:25:0705041:846/чзу5
Площадь части земельного участка, кв.м		1
Координаты характерных точек границ части земельного участка		
номер точки	X	Y
25	345114.59	2324734.57
26	345115.46	2324735.07
27	345114.95	2324735.94
28	345114.09	2324735.43
25	345114.59	2324734.57
Обозначение части земельного участка		35:25:0705041:846/чзу6
Площадь части земельного участка, кв.м		6
Координаты характерных точек границ части земельного участка		
номер точки	X	Y
29	345110.01	2324730.99
30	345112.04	2324732.07
31	345111.00	2324734.01
32	345108.97	2324732.93
29	345110.01	2324730.99
Обозначение части земельного участка		35:25:0705041:846/чзу7
Площадь части земельного участка, кв.м		1
Координаты характерных точек границ части земельного участка		
номер точки	X	Y
33	345064.48	2324715.14
34	345064.48	2324716.14
35	345063.48	2324716.14
36	345063.48	2324715.14
33	345064.48	2324715.14



Обозначение части земельного участка		35:25:0705041:846/чзу8
Площадь части земельного участка, кв.м		1
Координаты характерных точек границ части земельного участка		
номер точки	X	Y
37	344895.28	2324812.45
38	344895.28	2324813.45
39	344894.28	2324813.45
40	344894.28	2324812.45
37	344895.28	2324812.45
Обозначение части земельного участка		35:25:0705041:846/чзу9
Площадь части земельного участка, кв.м		1
Координаты характерных точек границ части земельного участка		
номер точки	X	Y
41	344849.25	2324814.00
42	344849.25	2324815.00
43	344848.25	2324815.00
44	344848.25	2324814.00
41	344849.25	2324814.00

Перечень образуемых частей земельных участков, предназначенных для эксплуатации наземных элементов объекта «Переустройство газопровода-отвода высокого давления к ГРС «Вологда»							
Объект: «Строительство и реконструкция автомобильной дороги М-8 «Холмогоры» - от Москвы через Ярославль, Вологду до Архангельска. Строительство автомобильной дороги М-8 «Холмогоры» Москва – Ярославль – Вологда – Архангельск на участке км 448+000 – км 468+400, Вологодская область»							
№ п/п	Обозначение части земельного участка, предназначенного для размещения объекта	Площадь части земельного участка, предназначенного для размещения объекта, кв. м	Категория земель	Вид разрешенного использования	Вид права	Правообладатель исходного земельного участка	Примечание
1	35:25:0705041:846/чзу1	1	Земли сельскохозяйственного назначения	Для сельскохозяйственного использования	Собственность	Сельскохозяйственный производитель (колхоз) «Племзавод Пригородный»	для установки контрольно-измерительных пунктов, S=1мх1м=1 м2
2	35:25:0705041:846/чзу2	1	Земли сельскохозяйственного назначения	Для сельскохозяйственного использования	Собственность	Сельскохозяйственный производитель (колхоз) «Племзавод Пригородный»	под установку знаков «Осторожно! Газопровод!» S=1мх1м=1 м2
3	35:25:0705041:846/чзу3	1	Земли сельскохозяйственного назначения	Для сельскохозяйственного использования	Собственность	Сельскохозяйственный производитель (колхоз) «Племзавод Пригородный»	под установку знаков «Осторожно! Газопровод!» S=1мх1м=1 м2
4	35:25:0705041:846/чзу4	1	Земли сельскохозяйственного назначения	Для сельскохозяйственного использования	Собственность	Сельскохозяйственный производитель (колхоз) «Племзавод Пригородный»	для установки контрольно-измерительных пунктов, S=1мх1м=1 м2
5	35:25:0705041:846/чзу5	1	Земли сельскохозяйственного назначения	Для сельскохозяйственного использования	Собственность	Сельскохозяйственный производитель (колхоз) «Племзавод Пригородный»	под установку вытяжной свечи Ду219мм, Собщ.=1х1мх1м=1 м2
6	35:25:0705041:846/чзу6	6	Земли сельскохозяйственного назначения	Для сельскохозяйственного использования	Собственность	Сельскохозяйственный производитель (колхоз) «Племзавод Пригородный»	для площадки под установку блок-бокса АСКП, Собщ.=6 м2

7	35:25:0705041:846/чзу7	1	Земли сельскохозяйственного назначения	Для сельскохозяйственного использования	Собственность	Сельскохозяйственный производственный кооператив (колхоз) «Племзавод Пригородный»	под установку знаков «Закрепление трассы газопровода на местности», S=1мх1м=1м2
8	35:25:0705041:846/чзу8	1	Земли сельскохозяйственного назначения	Для сельскохозяйственного использования	Собственность	Сельскохозяйственный производственный кооператив (колхоз) «Племзавод Пригородный»	под установку знаков «Закрепление трассы газопровода на местности», S=1мх1м=1м2
9	35:25:0705041:846/чзу9	1	Земли сельскохозяйственного назначения	Для сельскохозяйственного использования	Собственность	Сельскохозяйственный производственный кооператив (колхоз) «Племзавод Пригородный»	под установку знаков «Закрепление трассы газопровода на местности», S=1мх1м=1м2
10	35:25:0000000:104/чзу1	1	Земли сельскохозяйственного назначения	Для сельскохозяйственной деятельности	Постоянное (бессрочное) пользование	Сельскохозяйственный производственный кооператив (колхоз) «Племзавод Пригородный»	под установку знаков «Закрепление трассы газопровода на местности», S=1мх1м=1м2
11	35:25:0000000:661/чзу1	1	Земли сельскохозяйственного назначения	Для сельскохозяйственного использования	Аренда	Сельскохозяйственный производственный кооператив (колхоз) «Племзавод Пригородный»	под установку знаков «Закрепление трассы газопровода на местности», S=1мх1м=1м2

<b>Перечень координат характерных точек границ образуемых частей земельных участков, предназначенных для эксплуатации наземных элементов газопроводов-отводов к ГРС-2 ВПЗ г. Вологда и к котельной пос. Ермаково</b>		
Объект: «Строительство и реконструкция автомобильной дороги М-8 «Холмогоры» - от Москвы через Ярославль, Вологду до Архангельска. Строительство автомобильной дороги М-8 «Холмогоры» Москва – Ярославль – Вологда – Архангельск на участке км 448+000 – км 468+400, Вологодская область»		
Система координат - МСК-35		
Обозначение части земельного участка		35:25:0603075:820/чзу1
Площадь части земельного участка, кв.м		1
Координаты характерных точек границ части земельного участка		
номер точки	X	Y
21	351615.50	2319224.88
22	351616.45	2319225.21
23	351616.11	2319226.16
24	351615.17	2319225.82
21	351615.50	2319224.88
Обозначение части земельного участка		35:25:0603075:804/чзу1
Площадь части земельного участка, кв.м		1
Координаты характерных точек границ части земельного участка		
номер точки	X	Y
9	351607.90	2319302.39
10	351608.85	2319302.71
11	351608.52	2319303.66
12	351607.58	2319303.33
9	351607.90	2319302.39
Обозначение части земельного участка		35:25:0603075:804/чзу2
Площадь части земельного участка, кв.м		1
Координаты характерных точек границ части земельного участка		
номер точки	X	Y
13	351605.27	2319309.40
14	351606.23	2319309.73
15	351605.90	2319310.68
16	351604.95	2319310.35
13	351605.27	2319309.40
Обозначение части земельного участка		35:25:0603075:804/чзу3
Площадь части земельного участка, кв.м		1
Координаты характерных точек границ части земельного участка		
номер точки	X	Y
5	351589.02	2319295.81
6	351589.97	2319296.13
7	351589.64	2319297.09
8	351588.70	2319296.75
5	351589.02	2319295.81

Обозначение части земельного участка		35:25:0603075:804/чзу4
Площадь части земельного участка, кв.м		1
Координаты характерных точек границ части земельного участка		
номер точки	X	Y
1	351586.40	2319302.83
2	351587.35	2319303.15
3	351587.03	2319304.10
4	351586.07	2319303.77
1	351586.40	2319302.83
Обозначение части земельного участка		35:25:0603075:864/чзу1
Площадь части земельного участка, кв.м		1
Координаты характерных точек границ части земельного участка		
номер точки	X	Y
37	351582.24	2319386.17
38	351583.19	2319386.49
39	351582.86	2319387.44
40	351581.91	2319387.11
37	351582.24	2319386.17
Обозначение части земельного участка		35:25:0603075:864/чзу2
Площадь части земельного участка, кв.м		1
Координаты характерных точек границ части земельного участка		
номер точки	X	Y
33	351577.91	2319382.72
34	351578.86	2319383.05
35	351578.53	2319384.00
36	351577.58	2319383.66
33	351577.91	2319382.72
Обозначение части земельного участка		35:25:0603075:864/чзу3
Площадь части земельного участка, кв.м		1
Координаты характерных точек границ части земельного участка		
номер точки	X	Y
29	351580.54	2319375.71
30	351581.48	2319376.04
31	351581.14	2319376.99
32	351580.20	2319376.65
29	351580.54	2319375.71
Обозначение части земельного участка		35:25:0603075:864/чзу4
Площадь части земельного участка, кв.м		1
Координаты характерных точек границ части земельного участка		
номер точки	X	Y
49	351557.03	2319438.64
50	351557.98	2319438.96
51	351557.65	2319439.92
52	351556.71	2319439.58
49	351557.03	2319438.64

Обозначение части земельного участка		35:25:0603075:864/чзу5
Площадь части земельного участка, кв.м		1
Координаты характерных точек границ части земельного участка		
номер точки	X	Y
57	351624.86	2319486.98
58	351625.81	2319487.30
59	351625.48	2319488.25
60	351624.53	2319487.92
57	351624.86	2319486.98
Обозначение части земельного участка		35:25:0603075:864/чзу6
Площадь части земельного участка, кв.м		1
Координаты характерных точек границ части земельного участка		
номер точки	X	Y
61	351625.51	2319511.18
62	351626.46	2319511.50
63	351626.12	2319512.45
64	351625.18	2319512.12
61	351625.51	2319511.18
Обозначение части земельного участка		35:25:0603075:864/чзу7
Площадь части земельного участка, кв.м		1
Координаты характерных точек границ части земельного участка		
номер точки	X	Y
45	351561.64	2319369.18
46	351562.59	2319369.51
47	351562.24	2319370.47
48	351561.31	2319370.12
45	351561.64	2319369.18
Обозначение части земельного участка		35:25:0603075:864/чзу8
Площадь части земельного участка, кв.м		1
Координаты характерных точек границ части земельного участка		
номер точки	X	Y
41	351559.02	2319376.20
42	351559.97	2319376.52
43	351559.64	2319377.47
44	351558.70	2319377.14
41	351559.02	2319376.20
Обозначение части земельного участка		35:25:0603075:864/чзу9
Площадь части земельного участка, кв.м		1
Координаты характерных точек границ части земельного участка		
номер точки	X	Y
53	351533.20	2319445.37
54	351534.15	2319445.70
55	351533.81	2319446.65
56	351532.87	2319446.31
53	351533.20	2319445.37

Обозначение части земельного участка		35:25:0603075:864/чзу10
Площадь части земельного участка, кв.м		1
Координаты характерных точек границ части земельного участка		
номер точки	X	Y
65	351660.39	2319536.06
66	351661.34	2319536.38
67	351661.01	2319537.34
68	351660.07	2319537.00
65	351660.39	2319536.06
Обозначение части земельного участка		35:25:0000000:254/чзу1
Площадь части земельного участка, кв.м		1
Координаты характерных точек границ части земельного участка		
номер точки	X	Y
25	351679.55	2319259.23
26	351680.50	2319259.55
27	351680.17	2319260.50
28	351679.22	2319260.17
25	351679.55	2319259.23
Обозначение части земельного участка		35:25:0000000:254/чзу2
Площадь части земельного участка, кв.м		1
Координаты характерных точек границ части земельного участка		
номер точки	X	Y
17	351627.10	2319250.95
18	351628.05	2319251.27
19	351627.72	2319252.22
20	351626.77	2319251.89
17	351627.10	2319250.95

Перечень образуемых частей земельных участков, предназначенных для эксплуатации наземных элементов газопроводов-отводов к ГРС-2 ВПЗ г. Вологда и к котельной пос. Ермаково							
Объект: «Строительство и реконструкция автомобильной дороги М-8 «Холмогоры» - от Москвы через Ярославль, Вологду до Архангельска. Строительство автомобильной дороги М-8 «Холмогоры» Москва – Ярославль – Вологда – Архангельск на участке км 448+000 – км 468+400, Вологодская область»							
№ п/п	Обозначение части земельного участка, предназначенного для размещения объекта	Площадь части земельного участка, предназначенного для размещения объекта, кв. м	Категория земель	Вид разрешенного использования	Вид права	Правообладатель исходного земельного участка	Примечание
1	35:25:0603075:820/чзу1	1	Земли сельскохозяйственного назначения	Для сельскохозяйственного использования	Собственность	Сельскохозяйственный производственный кооператив «Племзавод Майский»	под установку знаков «Закрепление троссы газопровода на местности», S=1мх1м=1м2
2	35:25:0603075:804/чзу1	1	Земли сельскохозяйственного назначения	Для сельскохозяйственного использования	Собственность	Сельскохозяйственный производственный кооператив «Племзавод Майский»	для установки контрольно-измерительных пунктов, S=1мх1м=1м2
3	35:25:0603075:804/чзу2	1	Земли сельскохозяйственного назначения	Для сельскохозяйственного использования	Собственность	Сельскохозяйственный производственный кооператив «Племзавод Майский»	под установку знаков «Осторожно! Газопровод!» S=1мх1м=1м2
4	35:25:0603075:804/чзу3	1	Земли сельскохозяйственного назначения	Для сельскохозяйственного использования	Собственность	Сельскохозяйственный производственный кооператив «Племзавод Майский»	для установки контрольно-измерительных пунктов, S=1мх1м=1м2
5	35:25:0603075:804/чзу4	1	Земли сельскохозяйственного назначения	Для сельскохозяйственного использования	Собственность	Сельскохозяйственный производственный кооператив «Племзавод Майский»	под установку знаков «Осторожно! Газопровод!» S=1мх1м=1м2
6	35:25:0603075:864/чзу1	1	Земли сельскохозяйственного назначения	Для сельскохозяйственного использования	Собственность	Сельскохозяйственный производственный кооператив «Племзавод Майский»	под установку вытяжной свечи, S=1х1мх1м=1м2



7	35:25:0603075:864/чзу2	1	Земли сельскохозяйственного назначения	Для сельскохозяйственного использования	Собственность	Сельскохозяйственный производственный кооператив «Племзавод Майский»	для установки контрольно-измерительных пунктов, S=1мх1м=1м2
8	35:25:0603075:864/чзу3	1	Земли сельскохозяйственного назначения	Для сельскохозяйственного использования	Собственность	Сельскохозяйственный производственный кооператив «Племзавод Майский»	под установку знаков «Осторожно! Газопровод!» S=1мх1м=1м2
9	35:25:0603075:864/чзу4	1	Земли сельскохозяйственного назначения	Для сельскохозяйственного использования	Собственность	Сельскохозяйственный производственный кооператив «Племзавод Майский»	под установку знаков «Закрепление трассы газопровода на местности», S=1мх1м=1м2
10	35:25:0603075:864/чзу5	1	Земли сельскохозяйственного назначения	Для сельскохозяйственного использования	Собственность	Сельскохозяйственный производственный кооператив «Племзавод Майский»	под установку знаков «Закрепление трассы газопровода на местности», S=1мх1м=1м2
11	35:25:0603075:864/чзу6	1	Земли сельскохозяйственного назначения	Для сельскохозяйственного использования	Собственность	Сельскохозяйственный производственный кооператив «Племзавод Майский»	для установки контрольно-измерительных пунктов, S=1мх1м=1м2
12	35:25:0603075:864/чзу7	1	Земли сельскохозяйственного назначения	Для сельскохозяйственного использования	Собственность	Сельскохозяйственный производственный кооператив «Племзавод Майский»	под установку знаков «Осторожно! Газопровод!» S=1мх1м=1м2
13	35:25:0603075:864/чзу8	1	Земли сельскохозяйственного назначения	Для сельскохозяйственного использования	Собственность	Сельскохозяйственный производственный кооператив «Племзавод Майский»	для установки контрольно-измерительных пунктов, S=1мх1м=1м2

14	35:25:0603075:864/чзу9	1	Земли сельскохозяйственного назначения	Для сельскохозяйственного использования	Собственность	Сельскохозяйственный производственный кооператив «Племзавод Майский»	под установку знаков «Закрепление трассы газопровода на местности», S=1мх1м=1м2
15	35:25:0603075:864/чзу10	1	Земли сельскохозяйственного назначения	Для сельскохозяйственного использования	Собственность	Сельскохозяйственный производственный кооператив «Племзавод Майский»	под установку знаков «Закрепление трассы газопровода на местности», S=1мх1м=1м2
16	35:25:0000000:254/чзу1	1	Земли запаса	-	Государственная собственность до разграничения	-	под установку знаков «Закрепление трассы газопровода на местности», S=1мх1м=1м2
17	35:25:0000000:254/чзу2	1	Земли запаса	-	Государственная собственность до разграничения	-	под установку знаков «Закрепление трассы газопровода на местности», S=1мх1м=1м2

**Перечень координат характерных точек границ зон планируемого размещения линейных объектов, подлежащих переносу (переустройству) из зоны планируемого размещения линейного объекта**

Объект: «Строительство и реконструкция автомобильной дороги М-8 «Холмогоры» - от Москвы через Ярославль, Вологду до Архангельска. Строительство автомобильной дороги М-8 «Холмогоры» Москва – Ярославль – Вологда – Архангельск на участке км 448+000 – км 468+400, Вологодская область»

Система координат - МСК-35

№1

Переустройство линий электропередач ПО «Вологодские электрические сети» филиал ОАО МРСК «Северозапада» Вологдаэнерго

ВЛ-35 кВ «Вологда-Надеево- Снасудово с отпайкой на ПС Луговая»

Координаты характерных точек

номер точки	X, м	Y, м
1	344307.66	2329980.91
2	344329.37	2330001.61
3	344177.45	2330161.05
4	344194.94	2330408.58
5	344008.10	2330577.52
6	343896.13	2330813.65
7	343693.74	2330942.69
8	343468.86	2330906.46
9	343402.13	2330976.95
10	343380.34	2330956.33
11	343457.98	2330874.32
12	343687.24	2330911.26
13	343872.72	2330792.99
14	343983.55	2330559.27
15	344163.98	2330396.13
16	344146.59	2330149.95
1	344307.66	2329980.91

№2

Переустройство линий электропередач Вологодской дистанции электроснабжения филиала ОАО «РЖД»

ВЛ-110 кВ «Вологда-Туфаново-Грязовец»

Координаты характерных точек

номер точки	X, м	Y, м
17	344105.27	2329168.98
18	344141.98	2329184.87
19	344050.59	2329395.97
20	343941.48	2329483.33
21	343903.63	2329735.42
22	343477.54	2330718.58
23	343397.55	2330903.75
24	343371.78	2330963.42
25	343335.06	2330947.56
26	343360.83	2330887.89
27	343440.83	2330702.70
28	343864.85	2329724.31
29	343904.25	2329461.90
30	344017.83	2329370.95

17	344105.27	2329168.98
№3		
Переустройство кабеля ВОЛС ОАО «Ростелеком»		
Координаты характерных точек		
номер точки	X, м	Y, м
31	343879.02	2329679.83
32	343861.88	2329723.63
33	343814.19	2329833.79
34	343780.59	2329911.39
35	343783.13	2330031.36
36	343723.31	2330169.40
37	343643.75	2330352.89
38	343564.18	2330536.38
39	343484.36	2330720.46
40	343327.90	2330814.66
41	343157.52	2330919.43
42	342972.53	2331027.19
43	342969.12	2331047.97
44	342965.17	2331047.32
45	342968.89	2331024.68
46	343155.46	2330916.00
47	343325.82	2330811.25
48	343481.20	2330717.69
49	343560.51	2330534.79
50	343640.08	2330351.30
51	343719.64	2330167.80
52	343779.11	2330030.57
53	343776.57	2329910.60
54	343810.51	2329832.20
55	343858.18	2329722.11
56	343875.30	2329678.37
31	343879.02	2329679.83
№4		
Переустройство линий электропередач ПО «Вологодские электрические сети» филиал ОАО МРСК «Северозапада» Вологдаэнерго		
ВЛ-10 кВ ф. «Лаптуново»		
Координаты характерных точек		
номер точки	X, м	Y, м
57	343732.99	2327436.06
58	343794.18	2327452.25
59	343857.44	2327447.17
60	343935.42	2327440.89
61	344032.26	2327499.56
62	344078.78	2327527.75
63	344126.38	2327540.20
64	344121.31	2327559.55
65	344070.91	2327546.36
66	344021.90	2327516.67
67	343930.58	2327461.34
68	343859.04	2327467.11
69	343792.37	2327472.46
70	343727.88	2327455.39

57	343732.99	2327436.06
№5		
Переустройство линий электропередач филиала ОАО «ФСК ЕЭС» Вологодское ПМЭС		
ВЛ-220 кВ «Вологда ПС Южная – Ростилово»		
Координаты характерных точек		
номер точки	X, м	Y, м
71	344459.16	2326619.97
72	344477.43	2326666.51
73	344326.06	2326725.91
74	344174.31	2326785.52
75	344002.48	2326852.98
76	343768.92	2326944.67
77	343750.65	2326898.13
78	343984.20	2326806.44
79	344156.03	2326738.98
80	344307.80	2326679.37
71	344459.16	2326619.97
№6		
Переустройство линий электропередач ПО «Вологодские электрические сети» филиал ОАО		
МРСК «Северозапада» Вологдаэнерго		
ВЛ-10 кВ ф. «Жилино»		
Координаты характерных точек		
номер точки	X, м	Y, м
81	344117.42	2326197.74
82	344175.67	2326281.53
83	344191.51	2326358.36
84	344275.65	2326425.82
85	344319.40	2326488.50
86	344302.99	2326499.95
87	344260.90	2326439.62
88	344173.38	2326369.46
89	344156.91	2326289.58
90	344101.00	2326209.16
81	344117.42	2326197.74
№7		
Переустройство газопровода-отвода высокого давления к ГРС «Вологда		
Координаты характерных точек		
номер точки	X, м	Y, м
91	345070.88	2324689.15
92	345096.42	2324694.52
93	345122.27	2324704.86
94	345135.68	2324712.80
95	345202.48	2324751.37
96	345246.36	2324777.33
97	345283.88	2324799.23
98	345293.28	2324804.79
99	345295.38	2324805.79
100	345303.25	2324808.88
101	345309.87	2324810.48
102	345322.02	2324811.64
103	345339.35	2324812.48
104	345336.94	2324862.42

105	345318.44	2324861.52
106	345301.59	2324859.92
107	345288.17	2324856.68
108	345275.48	2324851.69
109	345269.76	2324848.97
110	345258.56	2324842.35
111	345221.02	2324820.43
112	345177.24	2324794.53
113	345110.46	2324755.96
114	345100.13	2324749.86
115	345081.88	2324742.56
116	345069.80	2324740.01
117	345062.63	2324741.21
118	345047.51	2324744.83
119	345039.21	2324748.81
120	344988.79	2324783.18
121	344937.12	2324819.78
122	344925.95	2324827.12
123	344915.99	2324831.90
124	344907.09	2324835.65
125	344894.71	2324838.72
126	344880.04	2324840.26
127	344870.98	2324840.19
128	344847.66	2324839.51
129	344846.28	2324839.38
130	344850.81	2324789.58
131	344871.90	2324790.19
132	344877.62	2324790.24
133	344886.03	2324789.36
134	344891.29	2324788.05
135	344895.47	2324786.30
136	344901.29	2324783.50
137	344908.92	2324778.48
138	344960.25	2324742.12
139	345014.19	2324705.35
140	345030.69	2324697.45
141	345052.69	2324692.17
91	345070.88	2324689.15
№8		
Переустройство кабеля ВОЛС ОАО «Ростелеком»		
Координаты характерных точек		
номер точки	X, м	Y, м
142	346904.39	2322606.62
143	346902.58	2322608.20
144	346904.49	2322613.12
145	346900.76	2322614.57
146	346896.77	2322604.30
147	346725.67	2322553.20
148	346647.38	2322565.86
149	346435.72	2322655.24
150	346251.83	2322732.97

151	346192.63	2322788.25
152	346099.52	2322744.73
153	346111.34	2322634.44
154	346052.56	2322491.55
155	345990.70	2322355.33
156	345920.84	2322284.80
157	345830.34	2322243.11
158	345649.11	2322158.50
159	345467.12	2322073.96
160	345466.94	2322073.62
161	345462.24	2322068.83
162	345463.67	2322067.43
163	345458.86	2322058.33
164	345462.39	2322056.47
165	345470.02	2322070.90
166	345650.80	2322154.87
167	345832.02	2322239.48
168	345923.17	2322281.47
169	345994.05	2322353.03
170	346056.24	2322489.96
171	346115.42	2322633.86
172	346103.80	2322742.32
173	346191.87	2322783.48
174	346249.62	2322729.56
175	346434.17	2322651.56
176	346646.27	2322561.99
177	346725.94	2322549.11
178	346900.76	2322601.32
179	346900.51	2322602.18
142	346904.39	2322606.62
№9		
Переустройство линий электропередач филиала ОАО «ФСК ЕЭС» Вологодское ПМЭС		
ВЛ-10 кВ Отпайка ф. «Непотягово»		
Координаты характерных точек		
номер точки	X, м	Y, м
180	346481.03	2321928.29
181	346582.02	2321965.46
182	346587.59	2322020.70
183	346593.45	2322079.78
184	346598.90	2322135.46
185	346605.40	2322199.36
186	346611.34	2322260.58
187	346644.71	2322308.50
188	346678.94	2322357.44
189	346713.38	2322406.89
190	346745.97	2322453.53
191	346799.06	2322473.71
192	346855.17	2322495.06
193	346911.27	2322516.33
194	346967.63	2322537.65
195	347022.33	2322563.63

196	347076.22	2322589.46
197	347130.71	2322614.75
198	347175.68	2322636.01
199	347167.13	2322654.09
200	347122.22	2322632.86
201	347067.68	2322607.54
202	347013.71	2322581.69
203	346959.79	2322556.07
204	346904.19	2322535.03
205	346848.07	2322513.76
206	346791.94	2322492.41
207	346733.11	2322470.03
208	346696.98	2322418.33
209	346662.54	2322368.88
210	346628.31	2322319.94
211	346591.94	2322267.72
212	346585.50	2322201.34
213	346579.00	2322137.44
214	346573.55	2322081.74
215	346567.69	2322022.70
216	346563.38	2321979.90
217	346486.83	2321951.73
218	346444.62	2321998.58
219	346399.96	2322048.27
220	346369.74	2322064.33
221	346326.41	2322087.64
222	346288.92	2322101.09
223	346235.96	2322120.03
224	346183.31	2322138.60
225	346130.79	2322157.44
226	346077.72	2322176.16
227	346025.10	2322194.98
228	345968.79	2322214.93
229	345934.48	2322202.44
230	345941.33	2322183.65
231	345968.88	2322193.68
232	346018.40	2322176.14
233	346071.02	2322157.32
234	346124.09	2322138.60
235	346176.61	2322119.76
236	346229.26	2322101.19
237	346282.18	2322082.27
238	346318.25	2322069.32
239	346360.32	2322046.69
240	346387.46	2322032.27
241	346429.76	2321985.20
180	346481.03	2321928.29
№10		
Переустройство линий электропередач филиала ОАО «ФСК ЕЭС» Вологодское ПМЭС		
ВЛ-220 кВ «Пошехонье-Вологда ПС Южная»		
Координаты характерных точек		



номер точки	X, м	Y, м
242	346219.48	2321995.50
243	346335.10	2322036.68
244	346575.25	2322122.19
245	346707.23	2322169.19
246	346690.46	2322216.29
247	346558.47	2322169.29
248	346318.33	2322083.78
249	346202.71	2322042.61
242	346219.48	2321995.50
№11		
Переустройство линий электропередач ПО «Вологодские электрические сети» филиал ОАО МРСК «Северозапада» Вологдаэнерго		
ВЛ-35 кВ «Вологда-Можайское»		
Координаты характерных точек		
номер точки	X, м	Y, м
250	346258.62	2321991.02
251	346362.27	2322027.86
252	346568.96	2322101.37
253	346820.34	2322191.16
254	346810.25	2322219.41
255	346558.89	2322129.63
256	346352.22	2322056.13
257	346248.57	2322019.29
250	346258.62	2321991.02
№12		
Переустройство линий электропередач ПО «Вологодские электрические сети» филиал ОАО МРСК «Северозапада» Вологдаэнерго		
ВЛ-10 кВ «Родионцево»		
Координаты характерных точек		
номер точки	X, м	Y, м
258	346651.92	2321254.70
259	346708.92	2321309.76
260	346708.72	2321487.83
261	346773.12	2321520.04
262	346885.70	2321481.21
263	346940.46	2321534.31
264	346926.54	2321548.66
265	346880.60	2321504.12
266	346771.69	2321541.69
267	346688.71	2321500.18
268	346688.91	2321318.24
269	346638.03	2321269.08
258	346651.92	2321254.70
№13		
Переустройство линий электропередач филиала ОАО «ФСК ЕЭС» Вологодское ПМЭС		
ВЛ-220 кВ «Вологодская-Вологда ПС Южная - II»		
Координаты характерных точек		
номер точки	X, м	Y, м
270	346737.69	2320936.49
271	346877.84	2321063.98
272	346980.05	2321157.00

273	347143.07	2321304.65
274	347277.58	2321426.02
275	347244.09	2321463.14
276	347109.54	2321341.74
277	346946.45	2321194.02
278	346844.19	2321100.97
279	346704.04	2320973.48
270	346737.69	2320936.49
№14		
Переустройство линий электропередач филиала ОАО «ФСК ЕЭС» Вологодское ПМЭС		
ВЛ-220 кВ «Вологодская-Вологда ПС Южная – I цепь»		
Координаты характерных точек		
номер точки	X, м	Y, м
280	346653.26	2320811.15
281	346857.93	2320997.79
282	347043.26	2321165.67
283	347217.70	2321323.35
284	347184.17	2321360.44
285	347009.71	2321202.75
286	346824.30	2321034.79
287	346619.57	2320848.09
280	346653.26	2320811.15
№15		
Переустройство линий электропередач ПО «Вологодские электрические сети» филиал ОАО		
МРСК «Северозапада» Вологдаэнерго		
ВЛ-110 кВ «Кипелово-I»		
Координаты характерных точек		
номер точки	X, м	Y, м
288	347063.53	2320579.52
289	347146.14	2320615.30
290	347261.64	2320665.35
291	347419.01	2320733.93
292	347403.03	2320770.60
293	347245.70	2320702.04
294	347130.24	2320652.00
295	347047.64	2320616.22
288	347063.53	2320579.52
№16		
Переустройство линий электропередач филиала ОАО «ФСК ЕЭС» Вологодское ПМЭС		
КВЛ-220 кВ «Вологодская-ГПП2 ВПЗ 1 цепь», КВЛ-220 кВ «Вологодская-ГПП2 ВПЗ 2 цепь»		
Координаты характерных точек		
номер точки	X, м	Y, м
296	348687.96	2319140.18
297	348941.97	2319209.98
298	349195.99	2319279.77
299	349446.69	2319348.66
300	349655.93	2319406.16
301	349865.62	2319463.78
302	349852.38	2319511.99
303	349642.69	2319454.37
304	349433.45	2319396.88
305	349182.74	2319327.99

306	348928.73	2319258.19
307	348674.71	2319188.39
296	348687.96	2319140.18
№17		
Переустройство линий электропередач ПО «Вологодские электрические сети» филиал ОАО МРСК «Северозапада» Вологдаэнерго		
ВЛ-35 кВ «Вологда-Искра», ВЛ-110 кВ «Кипелово - II»		
Координаты характерных точек		
номер точки	X, м	Y, м
308	350264.06	2318882.31
309	350298.33	2318902.94
310	350198.19	2319069.31
311	350083.70	2319259.79
312	349970.02	2319450.28
313	349935.67	2319429.78
314	350049.38	2319239.24
315	350163.92	2319048.68
308	350264.06	2318882.31
№18		
Переустройство газопровода-отвода к ГГРС-2 ВПЗ г.Вологда		
Координаты характерных точек		
номер точки	X, м	Y, м
316	351599.85	2319202.58
317	351619.24	2319224.90
318	351537.12	2319444.90
319	351663.72	2319535.15
320	351663.37	2319571.28
321	351657.37	2319571.22
322	351657.69	2319538.22
323	351529.89	2319447.12
324	351612.37	2319226.14
325	351595.32	2319206.52
316	351599.85	2319202.58
№19		
Переустройство газопровода-отвода к котельной пос.Ермаково		
Координаты характерных точек		
номер точки	X, м	Y, м
326	351690.25	2319242.10
327	351694.93	2319245.85
328	351681.10	2319263.08
329	351629.36	2319254.93
330	351560.97	2319438.16
331	351628.12	2319486.04
332	351629.43	2319534.29
333	351623.43	2319534.46
334	351622.21	2319489.19
335	351553.74	2319440.38
336	351625.45	2319248.24
337	351678.60	2319256.61
326	351690.25	2319242.10
№20		

Переустройство линий электропередач ПО «Вологодские электрические сети» филиал ОАО МРСК «Северозапада» Вологдаэнерго		
ВЛ-10 кВ «Рубцово»		
Координаты характерных точек		
номер точки	X, м	Y, м
338	351724.66	2319293.66
339	351880.27	2319392.21
340	351839.18	2319486.34
341	351740.89	2319546.97
342	351730.39	2319529.95
343	351823.35	2319472.60
344	351855.07	2319399.93
345	351713.96	2319310.56
338	351724.66	2319293.66
№21		
Переустройство кабеля ВОЛС ОАО «Ростелеком»		
Координаты характерных точек		
номер точки	X, м	Y, м
346	352455.93	2320205.65
347	352433.91	2320090.77
348	352377.55	2319857.39
349	352361.71	2319652.84
350	352353.99	2319553.14
351	352346.28	2319453.44
352	352337.76	2319343.62
353	352345.18	2319242.94
354	352335.23	2319162.13
355	352401.31	2319138.98
356	352389.93	2319041.24
357	352376.93	2318923.92
358	352356.94	2318925.68
359	352356.59	2318921.70
360	352380.47	2318919.59
361	352393.91	2319040.79
362	352405.65	2319141.70
363	352339.59	2319164.84
364	352349.20	2319242.84
365	352341.77	2319343.61
366	352350.27	2319453.13
367	352357.98	2319552.83
368	352365.70	2319652.53
369	352381.52	2319856.76
370	352437.82	2320089.93
346	352459.86	2320204.90
№22		
Переустройство линий электропередач ПО «Вологодские электрические сети» филиал ОАО МРСК «Северозапада» Вологдаэнерго		
ВЛ-110 кВ «Вологда-Кубенское»		
Координаты характерных точек		
номер точки	X, м	Y, м
371	352759.08	2319995.51
372	352759.32	2320035.51

373	352598.16	2320036.46
374	352358.12	2320037.86
375	352222.15	2320038.24
376	352222.04	2319998.24
377	352357.95	2319997.87
378	352597.92	2319996.46
371	352759.08	2319995.51

Сельскохозяйственный производственный  
кооператив (колхоз)  
«Племзавод Пригородный»

ИНН 3507302501 КПП 350701001

160510, Вологодская обл., Вологодский район,  
Спасское сельское поселение, п. Непотягово, д. 50.

E-mail: [prigorodnyi35@yandex.ru](mailto:prigorodnyi35@yandex.ru)  
(8172) 55-72-43

«20» мая 2019 года № 211

на № \_\_\_\_\_ от «\_\_» \_\_\_\_\_ 20\_\_ г.

Председателю Комитета по управлению  
муниципальным имуществом  
Администрации Вологодского  
муниципального района  
М.В. Проничевой

ул. Пушкинская, 24, г. Вологда, 160000


*для сведения,  
участок в ДПТ*

### Уважаемая Марина Владимировна!


СПК (колхоз) «Племзавод Пригородный» просит Вас прекратить право постоянного (бессрочного) пользование на земельный участок с кадастровым номером 35:25:0603075:853, площадью 4 кв. м, местоположение которого: Российская Федерация, Вологодская область, р-н Вологодский, категория земель – земли сельскохозяйственного назначения, разрешенное использование – энергетика.

Указанный участок был образован из земельного участка с кадастровым номером 35:25:0000000:104, находящегося в постоянном (бессрочном) пользовании СПК (колхоз) «Племзавод Пригородный», в целях размещения опоры ЛЭП в связи с переустройством объекта «Внеплощадочные сети 10 кВ Электроснабжение ГРС Вологда» в рамках реализации проекта «Строительство и реконструкция автомобильной дороги М-8 «Холмогоры» Москва – Ярославль – Вологда – Архангельск. Строительство автомобильной дороги М-8 «Холмогоры» Москва – Ярославль – Вологда – Архангельск на участке км 448+000 – км 468+400, Вологодская область».

Председатель СПК (колхоз)  
«Племзавод Пригородный»



С.В. Субботин



3319



ФЕДЕРАЛЬНОЕ КАЗЕННОЕ УЧРЕЖДЕНИЕ  
«УПРАВЛЕНИЕ АВТОМОБИЛЬНОЙ МАГИСТРАЛИ  
МОСКВА – АРХАНГЕЛЬСК  
ФЕДЕРАЛЬНОГО ДОРОЖНОГО АГЕНТСТВА»  
(ФКУ «Упрдор «Холмогоры»)  
Победы пр-т, д.33, г. Вологда, 160001  
тел. (8172) 72-37-55, факс (8172) 72-37-13  
E-mail: [sevzap@vologda.ru](mailto:sevzap@vologda.ru)  
ИНН 3525065660

28 ИЮН 2019

№

2019

На №

от

Генеральному директору  
ООО «Газпром трансгаз Ухта»

А.В. Гайворонскому

набережная Газовиков, 10/1, г. Ухта,  
Республика Коми, 169300

### Уважаемый Александр Викторович!

Согласно проекту переустройства Газопровода-отвода к ГРС г. Вологда, Ду 700, Ру 5,4 МПА, разработанного и утвержденного в рамках проектной документации по планировке территории объекта «Строительство и реконструкция автомобильной дороги М-8 «Холмогоры» - от Москвы через Ярославль, Вологду до Архангельска. Строительство автомобильной дороги М-8 «Холмогоры» Москва – Ярославль – Вологда – Архангельск на участке км 448+000 – км 468+400, Вологодской области» (далее – Объект), в число постоянных сооружений, для которых необходим постоянный отвод земель, входят:

- постоянный отвод земель для площадки под установку блок-бокса АСКП,  $S_{\text{общ.}} = 6 \text{ м}^2$ ;
- постоянный отвод земель для установки контрольно-измерительных пунктов,  $S_{\text{общ.}} = 2 \times 1 \text{ м} \times 1 \text{ м} = 2 \text{ м}^2$ ;
- постоянный отвод земель под установку знаков «Закрепление трассы газопровода на местности»,  $S_{\text{общ.}} = 5 \times 1 \text{ м} \times 1 \text{ м} = 5 \text{ м}^2$ ;
- постоянный отвод земель под установку знаков «Осторожно! Газопровод!»,  $S_{\text{общ.}} = 2 \times 1 \text{ м} \times 1 \text{ м} = 2 \text{ м}^2$ ;
- постоянный отвод земель под установку вытяжной свечи Ду219 мм,  $S_{\text{общ.}} = 1 \times 1 \text{ м} \times 1 \text{ м} = 1 \text{ м}^2$ .

В целях внесения корректных изменений в проект межевания территории, разработанного в составе документации по планировке территории Объекта, ФКУ Упрдор «Холмогоры» просит Вас сообщить на каком праве (аренда или сервитут) будут оформляться земельные участки под знаками «Закрепление трассы газопровода на местности» и «Осторожно! Газопровод!», а также под контрольно-измерительными пунктами, блок-боксом АСКП и вытяжной свечой.

Начальник управления

К.В. Чупров



Общество с ограниченной ответственностью  
«Газпром трансгаз Ухта»  
(ООО «Газпром трансгаз Ухта»)

набережная Газовиков, д. 10/1, г. Ухта, Республика Коми,  
Российская Федерация, 169300  
тел.: +7 (8216) 76-00-56, факс: +7 (8216) 74-69-66  
e-mail: sgr@sgr.gazprom.ru

ОКПО 00159025, ОГРН 1021100731190, ИНН 1102024468, КПП 997250001  
02 АВГ 2019 № 0120-11326

на № \_\_\_\_\_ от \_\_\_\_\_

*О предоставлении информации*

Начальнику управления  
Федерального казенного учреждения  
«Управления автомобильной  
магистрала Москва - Архангельск  
Федерального дорожного агентства»

К.В. Чупрову

проспект Победы, д. 33,  
г. Вологда, 160001

**Уважаемый Константин Викторович!**

В ответ на Ваш запрос от 28.06.2019 № 2014 о выборе права пользования земельными участками под объектами, возникающими в результате переустройства Газопровода-отвода к ГРС г. Вологда, Ду 700, Ру 5,4 МПА, считаем целесообразным их оформление на праве ограниченного пользования - сервитут.

Заместитель генерального директора  
по экономике и финансам

М.А. Зорин

*Зорину К.В.  
06.08.2019*

К.А. Гудков  
8 (8216)77-25-73

ВХОДЯЩИЙ № 3503  
06 АВГ 2019  
УПРАВО «ХОЛМОГОРЫ»  
72 37 55 723713





**МИНИСТЕРСТВО ТРАНСПОРТА РОССИЙСКОЙ ФЕДЕРАЦИИ  
ФЕДЕРАЛЬНОЕ ДОРОЖНОЕ АГЕНТСТВО  
(РОСАВТОДОР)  
РАСПОРЯЖЕНИЕ**

08.07.2014

Москва

№ 1309-р

О подготовке документации по планировке территории объекта «Строительство и реконструкция автомобильной дороги М-8 «Холмогоры» Москва - Ярославль - Вологда – Архангельск. Строительство автомобильной дороги М-8 «Холмогоры» Москва - Ярославль - Вологда - Архангельск на участке км 448+000 - км 468+400, Вологодская область»

В соответствии со статьей 45 Градостроительного кодекса Российской Федерации, приказом Минтранса России от 6 июля 2012 г. № 199 «Об утверждении Порядка подготовки документации по планировке территории, предназначенной для размещения автомобильных дорог общего пользования федерального значения», подпунктом 5.4.1(2) пункта 5 Положения о Федеральном дорожном агентстве, утвержденного постановлением Правительства Российской Федерации от 23 июля 2004 г. № 374, и на основании обращения ФКУ Упрдор «Холмогоры» от 19 июня 2014 г. № 1588:

1. Принять решение о подготовке документации по планировке территории объекта «Строительство и реконструкция автомобильной дороги М-8 «Холмогоры» Москва - Ярославль - Вологда – Архангельск. Строительство автомобильной дороги М-8 «Холмогоры» Москва - Ярославль - Вологда - Архангельск на участке км 448+000 - км 468+400, Вологодская область».

2. ФКУ Упрдор «Холмогоры» представить на утверждение в Росавтодор документацию по планировке территории, разработанную в соответствии с заданием на подготовку документации по планировке территории, являющимся приложением к настоящему распоряжению.

3. Управлению проектирования и строительства автомобильных дорог (Т.В. Лубаков):

в десятидневный срок с момента утверждения настоящего распоряжения обеспечить направление уведомлений о принятии Росавтодором решения, указанного в пункте 1 настоящего распоряжения, главе муниципального образования Лесковское сельское поселение, главе муниципального образования

Подлесное сельское поселение, главе муниципального образования Спасское сельское поселение Вологодского муниципального района Вологодской области; письменно уведомить ФКУ Упрдор «Холмогоры» о принятом Росавтодором решении, указанном в пункте 1 настоящего распоряжения.

4. Контроль за исполнением настоящего распоряжения оставляю за собой.

Заместитель руководителя



А.А. Костюк

Приложение к распоряжению  
Росавтодора от 08.07.2014 № 1309-р

Заместитель руководителя  
Федерального дорожного агентства

А.А. Костюк

«    »    2014 г.

### ЗАДАНИЕ

на подготовку документации по планировке территории объекта:  
Строительство и реконструкция автомобильной дороги М-8 «Холмогоры» Москва - Ярославль - Вологда – Архангельск. Строительство автомобильной дороги М-8 «Холмогоры» Москва - Ярославль - Вологда - Архангельск на участке км 448+000 - км 468+400, Вологодская область.

№	Параметр проекта	Описание
1.	Наименование работ	Документация по планировке территории (проект планировки территории и проект межевания территории) для строительства/реконструкции объекта капитального строительства: Строительство и реконструкция автомобильной дороги М-8 «Холмогоры» Москва - Ярославль - Вологда - Архангельск. Строительство автомобильной дороги М-8 «Холмогоры» Москва - Ярославль - Вологда - Архангельск на участке км 448+000 - км 468+400, Вологодская область.
2.	Заказчик	Полное и краткое наименование заказчика: Федеральное казенное учреждение Управление автомобильной магистрали Москва - Архангельск Федерального дорожного агентства (Упрдор «Холмогоры»)
3.	Исполнитель	Подрядная организация: -ООО «Проектно-изыскательский институт «Промтранспроект» - адрес: 160000, г.Вологда, ул.Ударников, д.18; - ИНН 3525189464; - государственный контракт № 56/13-ПР от 08.04.2013г.
4.	Источник финансирования	Федеральный бюджет
5.	Основание для проектирования	1. Федеральный закон от 02.12.2013 N 349-ФЗ (ред. от 02.04.2014) «О федеральном бюджете на 2014 год и на плановый период 2015 и 2016 годов». 2. Федеральная целевая программа «Развитие транспортной системы России (2010-2020 годы)», утвержденная постановлением Правительства Российской Федерации от 05.12.2001 № 848. 3. Федеральная адресная инвестиционная программа на 2014 год и на плановый период 2015-2016 годов, утвержденная Министерством экономического развития Российской Федерации «9» января 2014 г. 4. Схема территориального планирования Российской Федерации в области федерального транспорта, утвержденная распоряжением Правительства Российской Федерации

		Федерации от 19.03.2013 № 384-р.																														
6.	Местонахождение и основные характеристики объектов строительства	<p>Российская Федерация, Вологодская область, Вологодский муниципальный район, Муниципальное образование Спасское сельское поселение; Муниципальное образование Подлесное сельское поселение, Муниципальное образование Лесковское сельское поселение.</p> <p>Местоположение: км 448+00 - км 468+400 автомобильной дороги М-8 «Холмогоры» Москва – Ярославль – Вологда – Архангельск.</p> <p>Ориентировочная площадь земельного участка 247 га.</p>																														
7.	Сроки завершения работ	25 июля 2014 года																														
8.	Основные технические параметры	<p>Проектные характеристики объекта капитального строительства:</p> <table> <tr> <td>Категория автомобильной дороги</td> <td>1-6</td> </tr> <tr> <td>Строительная длина, км</td> <td>18</td> </tr> <tr> <td>Число полос движения, шт</td> <td>4</td> </tr> <tr> <td>Количество транспортных развязок, шт</td> <td>3</td> </tr> <tr> <td>Количество мостов, шт.</td> <td>2</td> </tr> <tr> <td>Расчетные нагрузки для дорожной одежды</td> <td>A-11,5</td> </tr> <tr> <td>Расчетные нагрузки</td> <td>A14, H14</td> </tr> <tr> <td>Ширина проезжей части, м</td> <td>2x7,5</td> </tr> <tr> <td>Ширина обочины, м</td> <td>3,75</td> </tr> <tr> <td>Ширина разделительной полосы, м</td> <td>5,0</td> </tr> <tr> <td>Ширина укрепленной части обочины, м</td> <td>2,0</td> </tr> <tr> <td>Ширина краевой полосы безопасности у разделительной полосы, м</td> <td>1,0</td> </tr> <tr> <td>Ширина краевой полосы у обочины, м</td> <td>0,75</td> </tr> <tr> <td>Тип дорожной одежды</td> <td>капитальный</td> </tr> <tr> <td>Освещение на а/д</td> <td>есть</td> </tr> </table>	Категория автомобильной дороги	1-6	Строительная длина, км	18	Число полос движения, шт	4	Количество транспортных развязок, шт	3	Количество мостов, шт.	2	Расчетные нагрузки для дорожной одежды	A-11,5	Расчетные нагрузки	A14, H14	Ширина проезжей части, м	2x7,5	Ширина обочины, м	3,75	Ширина разделительной полосы, м	5,0	Ширина укрепленной части обочины, м	2,0	Ширина краевой полосы безопасности у разделительной полосы, м	1,0	Ширина краевой полосы у обочины, м	0,75	Тип дорожной одежды	капитальный	Освещение на а/д	есть
Категория автомобильной дороги	1-6																															
Строительная длина, км	18																															
Число полос движения, шт	4																															
Количество транспортных развязок, шт	3																															
Количество мостов, шт.	2																															
Расчетные нагрузки для дорожной одежды	A-11,5																															
Расчетные нагрузки	A14, H14																															
Ширина проезжей части, м	2x7,5																															
Ширина обочины, м	3,75																															
Ширина разделительной полосы, м	5,0																															
Ширина укрепленной части обочины, м	2,0																															
Ширина краевой полосы безопасности у разделительной полосы, м	1,0																															
Ширина краевой полосы у обочины, м	0,75																															
Тип дорожной одежды	капитальный																															
Освещение на а/д	есть																															
9.	Исходные данные	<ol style="list-style-type: none"> <li>1. Результаты инженерных изысканий (инженерно-геодезических, инженерно-геологических, инженерно-гидрологических, инженерно-экологических изысканий).</li> <li>2. Основные проектные решения (с выделением элементов планировочной структуры подлежащей застройке территории в связи с планируемым <u>строительством/реконструкцией</u>).</li> <li>3. Дополнительные данные, необходимые для разработки документации по планировке территории в соответствии с требованиями Градостроительного кодекса Российской Федерации</li> <li>4. Акт выбора земельного участка с приложением схемы размещения земельного участка на кадастровом плане территории (при наличии)</li> </ol>																														
10.	Цель работы и задачи	<ol style="list-style-type: none"> <li>1. Разработка проекта планировки территории.</li> </ol> <p>Изготовление чертежей проекта планировки объекта <u>строительства/реконструкции</u>.</p> <p>Формирование материалов по обоснованию проекта</p>																														

		<p>планировки (пояснительная записка, материалы в графической форме).</p> <p>2. Разработка проекта межевания территории. Подготовка чертежей проекта межевания.</p> <p>3. Разработка схемы и составление перечня кадастровых номеров земельных участков, которые полностью или частично расположены в границах размещаемой автомобильной дороги или объекта дорожного хозяйства для целей резервирования.</p>
11.	Требования к выполнению и содержанию работ	<p>Документацию по планировке территории выполнить в соответствии с требованиями действующего законодательства Российской Федерации, а именно:</p> <p>Градостроительным кодексом Российской Федерации; Земельным кодексом Российской Федерации; Водным кодексом Российской Федерации; Лесным Кодексом Российской Федерации; Федеральным законом от 08.11.2007 № 257-ФЗ «Об автомобильных дорогах и о дорожной деятельности в Российской Федерации и о внесении изменений в отдельные законодательные акты Российской Федерации»; Федеральным законом от 24.07.2007 № 221-ФЗ «О государственном кадастре недвижимости»; постановлением Правительства РФ от 02.09.2009 № 717 «О нормах отвода земель для размещения автомобильных дорог и (или) объектов дорожного сервиса»; приказом Минтранса РФ от 06.07.2012 № 199 «Об утверждении Порядка подготовки документации по планировке территории, предназначенной для размещения автомобильных дорог общего пользования федерального значения»;</p> <p>государственные регламенты, нормы, правила, стандарты, а также исходные данные, технические условия и требования, выданные органами государственного надзора и заинтересованными организациями при согласовании места размещения объекта строительства.</p> <p>При разработке проекта планировки учитывать территориальное планирование субъекта Российской Федерации, муниципального образования.</p> <p>Чертежи проекта планировки территории представляются на топографической подоснове (масштаб 1:500) в масштабе М 1:1000; 1:2000.</p> <p>Чертежи проекта межевания территории представляются на топографической подоснове (масштаб 1:500) в масштабе М 1:1000, М 1:2000.</p>
12.	Состав и содержание работ	<p>Документацию по планировке территории объекта «Строительство и реконструкция автомобильной дороги М-8 «Холмогоры» Москва - Ярославль - Вологда - Архангельск Строительство автомобильной дороги М-8 «Холмогоры» Москва - Ярославль - Вологда - Архангельск на участке км 448+000 - км 468+400, Вологодская область» выполнить в следующем составе:</p> <p>1. Проект планировки территории (масштаб 1:2000):</p>

	<p>1) чертеж или чертежи планировки территории, на которых отображаются:</p> <ul style="list-style-type: none"> <li>а) красные линии и границы зон размещения проектируемой автомобильной дороги общего пользования федерального значения и придорожных полос;</li> <li>б) линии, обозначающие дороги, улицы, проезды, линии связи, объекты инженерной и транспортной инфраструктур с указанием мест и типов пересечений и примыканий автомобильных дорог и улиц к проектируемой автомобильной дороге общего пользования федерального значения;</li> <li>в) границы зон планируемого размещения объектов дорожного сервиса, иных зданий и сооружений, необходимых для содержания автомобильной дороги общего пользования федерального значения;</li> <li>г) границы зон планируемого размещения объектов федерального значения, объектов регионального значения, объектов местного значения;</li> </ul> <p>2) положение о размещении автомобильной дороги общего пользования федерального значения, которое должно содержать:</p> <ul style="list-style-type: none"> <li>а) сведения об основных положениях генерального плана развития поселения (в случае размещения проектируемой автомобильной дороги общего пользования федерального значения в границах застроенной или подлежащей застройке территории);</li> <li>б) технические параметры проектируемой автомобильной дороги общего пользования федерального значения (класс, категория, число полос движения).</li> </ul> <p>2. Материалы по обоснованию проекта планировки территории для размещения автомобильной дороги общего пользования федерального значения в графической форме содержат (текущее и планируемое размещение объекта):</p> <ul style="list-style-type: none"> <li>1) схему расположения элемента планировочной структуры (масштаб 1:5000);</li> <li>2) схему использования территории в период подготовки проекта планировки территории;</li> <li>3) схему движения транспорта на соответствующей территории;</li> <li>4) схему размещения автомобильной дороги общего пользования федерального значения с расположением мест транспортных развязок и пересечений, мест предполагаемого размещения объектов дорожного сервиса, иных зданий и сооружений, необходимых для содержания автомобильной дороги общего пользования федерального значения;</li> <li>5) схему границ территорий объектов культурного наследия;</li> <li>6) схему границ зон с особыми условиями использования территорий, границы расположения сервитутов;</li> <li>7) схему инженерной подготовки территории;</li> <li>8) иные материалы в графической форме, необходимые для обоснования проекта планировки территории.</li> </ul> <p>Пояснительная записка к обоснованию проекта планировки</p>
--	--

	<p>территории должна содержать описание и обоснование положений, касающихся:</p> <ol style="list-style-type: none"> <li>1) существующей и (или) прогнозируемой интенсивности движения транспортных средств по проектируемой автомобильной дороге общего пользования федерального значения и пересекающих ее автомобильных дорогах и улицах;</li> <li>2) категории, числа полос движения и других основных параметров автомобильной дороги общего пользования федерального значения, искусственных сооружений на ней;</li> <li>3) устройства пересечений и примыканий проектируемой автомобильной дороги общего пользования федерального значения с другими дорогами и элементами улично-дорожной сети;</li> <li>4) защиты территории от чрезвычайных ситуаций природного и техногенного характера, проведения мероприятий по гражданской обороне и обеспечении пожарной безопасности;</li> <li>5) иных вопросов планировки территории.</li> </ol> <p>3. Проект межевания территории включает в себя чертежи межевания территории, на которых отображаются:</p> <ol style="list-style-type: none"> <li>1) красные линии, утвержденные в составе проекта планировки территории;</li> <li>2) линии отступа от красных линий в целях определения места допустимого размещения зданий, строений, сооружений;</li> <li>3) границы застроенных земельных участков, в том числе границы земельных участков, на которых расположены линейные объекты с указанием кадастровых номеров;</li> <li>4) границы формируемых земельных участков, планируемых для предоставления физическим и юридическим лицам для строительства;</li> <li>5) границы земельных участков, предназначенных для размещения объекта капитального строительства федерального значения с указанием кадастровых номеров, площади, правообладателя;</li> <li>6) границы территорий объектов культурного наследия;</li> <li>7) границы зон с особыми условиями использования территорий (с учетом текущего и планируемого размещения объекта);</li> <li>8) информация о разрешенном использовании земельного участка, требованиях к назначению, параметрам и размещению объекта капитального строительства на указанном земельном участке.</li> </ol> <p>5. Схема планировочной организации земельных участков, предназначенных для размещения объекта капитального строительства с отображением на ней:</p> <ol style="list-style-type: none"> <li>1) объекта капитального строительства;</li> <li>2) границ и кадастровых номеров земельных участков, формирующих полосу отвода существующей автомобильной дороги;</li> <li>3) границ и кадастровых (условных) номеров существующих земельных участков, дополнительно отводимых для</li> </ol>
--	--


		<p>формирования полосы отвода автомобильной дороги;</p> <p>4) границ и кадастровых номеров земельных участков, смежных с границами участков проектируемой полосы отвода (при отсутствии кадастровых номеров земельных участков – номера кадастровых кварталов);</p> <p>5) границ начала и окончания работ в рамках реализации проекта;</p> <p>6) границ зон действия публичных сервитутов и объектов археологического наследия (при наличии);</p> <p>7) подъездов и подходов к объекту капитального строительства;</p> <p>8) объектов капитального строительства, подлежащих сносу (демонтажу).</p> <p>Схема должна содержать соответствующие условные обозначения.</p> <p>6. Схема и перечень кадастровых номеров земельных участков, которые полностью или частично расположены в границах планируемого размещения автомобильной дороги или объекта дорожного хозяйства. Схема земельных участков должна содержать необходимые для внесения в государственный кадастр недвижимости сведения о земельных участках (их частях), права на которые ограничиваются решением о резервировании земель.</p> <p>7. Информация о полном составе исходных земельных участков, предназначенных для размещения объекта капитального строительства. Представляется в табличной форме с указанием кадастровых номеров, площадей, правообладателей земельных участков, вида права, категории земель (целевое назначение, разрешенное использование).</p>
--	--	--



13.	<p>Формы представления документации по планировке территории, требования к оформлению, комплектации и передаче материалов заказчику</p>	<p>После утверждения документации по планировке территории материалы представляются в составе:</p> <ul style="list-style-type: none"> <li>- 5 экземпляров проектной документации на бумажном носителе;</li> <li>- 1 экземпляр на электронном носителе (CD и DVD дисках).</li> </ul> <p>Документы на электронном носителе передаются в форматах, в которых они разрабатывались и должны быть доступны для редактирования.</p> <p>Наименование файлов и папок на электронном носителе должно совпадать с наименованием документов на бумажном носителе.</p> <p>Форматы электронных документов:</p> <ul style="list-style-type: none"> <li>- текстовые материалы, расчеты, графики – в форматах, совместимых с Microsoft Office (*.doc, xls);</li> <li>- графические материалы (чертежи и схемы) – в формате, совместимом с Autocad, Mapinfo, Panorama;</li> <li>- прочие графические материалы – в форматах jpg, tiff, pdf.</li> </ul>
-----	---	--

**Заказчик:**

Начальник  
ФКУ Упрдор «Холмогоры»




В. Чупров

2014 г.

**Согласовано:**

Начальник  
Управления проектирования и  
строительства автомобильных дорог  
Федерального дорожного агентства

  
Т.В. Лубаков

2014 г.



**МИНИСТЕРСТВО ТРАНСПОРТА РОССИЙСКОЙ ФЕДЕРАЦИИ  
ФЕДЕРАЛЬНОЕ ДОРОЖНОЕ АГЕНТСТВО  
(РОСАВТОДОР)  
РАСПОРЯЖЕНИЕ**

20.06.2016

Москва

№ 1045-р

**Об утверждении проектной документации «Строительство и реконструкция автомобильной дороги М-8 «Холмогоры» - от Москвы через Ярославль, Вологду до Архангельска. Строительство автомобильной дороги М-8 «Холмогоры» Москва - Ярославль - Вологда – Архангельск на участке км 448+000 - км 468+400, Вологодская область»**

1. Утвердить представленную федеральным казенным учреждением «Управление автомобильной магистрали Москва – Архангельск Федерального дорожного агентства» письмом от 24.03.2016 № 823 проектную документацию «Строительство и реконструкция автомобильной дороги М-8 «Холмогоры» - от Москвы через Ярославль, Вологду до Архангельска. Строительство автомобильной дороги М-8 «Холмогоры» Москва - Ярославль - Вологда – Архангельск на участке км 448+000 - км 468+400, Вологодская область», разработанную ООО ПИИ «Севзапдорпроект» и рассмотренную ФАУ «Главгосэкспертиза России» (положительные заключения от 18.09.2015 № 1278-15/ГГЭ-9859/04, от 21.09.2015 № 1284-15/ГГЭ-9859/10), со следующими технико-экономическими показателями:

категория автомобильной дороги	I Б
строительная длина, км	16,715
расчетная скорость, км/ч	120
число полос движения	4
ширина земляного полотна, м	27,5
ширина проезжей части, м	2x7,5
ширина обочин, м	3,75
ширина укрепленной полосы обочины, м	0,75

ВХОДЯЩИЙ №  
1 \* 06 \* 2016  
УПДОР «ХОЛМОГОРЫ»  
12 81 55 123713-0


ширина разделительной полосы, м	5,0
тип дорожной одежды	капитальный
расчетные нагрузки	
дорожная одежда	A-11,5
искусственные сооружения	A-14, H-14
вид покрытия	асфальтобетон
количество транспортных развязок, шт.	3
количество мостов, шт./п. м/габарит.	2/141,71/-(9,5+5+9,5)+2x0,75
количество ж/б путепроводов, шт./п. м	6/406,42
здание центра управления	
производством (ЦУП), кв. м	3489,37
продолжительность строительства, дн.	741
стоимостные показатели:	
в базисном уровне цен на 2001 г.	
(на 01.01.2000) без НДС	
СМР, тыс. рублей	1 065 558,57
оборудование, тыс. рублей	24 999,69
прочие затраты, тыс. рублей	124 760,67
всего, тыс. рублей,	1 215 318,93
в том числе:	
ПИР, тыс. рублей	44 792,63
возвратные суммы, тыс. рублей	7 081,37
в текущем уровне цен II квартал 2015 г.	
с учетом НДС:	
СМР, тыс. рублей	8 523 492,81
оборудование, тыс. рублей	108 558,65
прочие затраты, тыс. рублей	1 086 378,43
всего, тыс. рублей,	9 718 429,89
в том числе:	
ПИР, тыс. рублей	236 107,05

НДС, тыс. рублей	1 391 139,68
возвратные суммы, тыс. рублей	47 799,25.

2. Федеральному казенному учреждению «Управление автомобильной магистрали Москва – Архангельск Федерального дорожного агентства» (К.В. Чупров) по результатам торгов представить в Федеральное дорожное агентство уточненную стоимость объекта.

3. Контроль за исполнением настоящего распоряжения оставляю за собой.

Заместитель руководителя



А.А. Костюк



КОПИЯ

МИНИСТЕРСТВО ТРАНСПОРТА РОССИЙСКОЙ ФЕДЕРАЦИИ  
ФЕДЕРАЛЬНОЕ ДОРОЖНОЕ АГЕНТСТВО  
(РОСАВТОДОР)  
РАСПОРЯЖЕНИЕ

12.09.2017

Москва

№ 2504-р

Об утверждении документации по планировке территории объекта «Строительство и реконструкция автомобильной дороги М-8 «Холмогоры» – от Москвы через Ярославль, Вологду до Архангельска. Строительство автомобильной дороги М-8 «Холмогоры» Москва – Ярославль – Вологда – Архангельск на участке км 448+000 – км 468+400, Вологодская область»

В соответствии со статьей 45 Градостроительного кодекса Российской Федерации, приказом Минтранса России от 6 июля 2012 г. № 199 «Об утверждении Порядка подготовки документации по планировке территории, предназначенной для размещения автомобильных дорог общего пользования федерального значения» и на основании обращения ФКУ Упрдор «Холмогоры» от 29 августа 2017 г. № 2496:

1. Утвердить документацию по планировке территории объекта «Строительство и реконструкция автомобильной дороги М-8 «Холмогоры» – от Москвы через Ярославль, Вологду до Архангельска. Строительство автомобильной дороги М-8 «Холмогоры» Москва – Ярославль – Вологда – Архангельск на участке км 448+000 – км 468+400, Вологодская область», являющуюся приложением к настоящему распоряжению.

2. Управлению земельно-имущественных отношений (В.В. Смирнов) уведомить ФКУ Упрдор «Холмогоры» о принятом решении, указанном в пункте 1 настоящего распоряжения.

3. ФКУ Упрдор «Холмогоры»:


в семидневный срок с момента утверждения настоящего распоряжения обеспечить направление заверенной печатью ФКУ Упрдор «Холмогоры» документации по планировке территории главе Лесковского сельского поселения, главе Спасского сельского поселения, главе Подлесного сельского поселения Вологодского муниципального района Вологодской области для исполнения части 16 статьи 45 Градостроительного кодекса Российской Федерации;

обеспечить направление документов в орган регистрации прав для внесения в Единый государственный реестр недвижимости сведений, указанных в пункте 10 Правил предоставления документов, направляемых или предоставляемых в соответствии с частями 1, 3 – 13, 15 статьи 32 Федерального закона «О государственной регистрации недвижимости» в федеральный орган исполнительной власти (его территориальные органы), уполномоченный Правительством Российской Федерации на осуществление государственного кадастрового учета, государственной регистрации прав, ведение Единого государственного реестра недвижимости и предоставление сведений, содержащихся в Едином государственном реестре недвижимости, утвержденных постановлением Правительства Российской Федерации от 31 декабря 2015 г. № 1532.

4. Признать утратившим силу распоряжение Федерального дорожного агентства от 24 августа 2015 г. № 1548-р «Об утверждении документации по планировке территории объекта «Строительство и реконструкция автомобильной дороги М-8 «Холмогоры» – от Москвы через Ярославль, Вологду до Архангельска. Строительство автомобильной дороги М-8 «Холмогоры» Москва – Ярославль – Вологда – Архангельск на участке км 448+000 – км 468+400, Вологодская область».

5. Контроль за исполнением настоящего распоряжения оставляю за собой.

Заместитель руководителя



Г.В. Прокуров



**Федеральное казённое учреждение  
«Управление автомобильной магистрали Москва-Архангельск  
Федерального дорожного агентства»  
(ФКУ «Упрдор «Холмогоры»)**

12 АПР 2019

г.

Вологда

№

СД

### РАСПОРЯЖЕНИЕ

**Об утверждении проектной документации  
«Строительство и реконструкция автомобильной дороги М-8 «Холмогоры» -  
от Москвы через Ярославль, Вологду до Архангельска. Строительство  
автомобильной дороги М-8 «Холмогоры» Москва - Ярославль - Вологда -  
Архангельск на участке км 448+000 - км 468+400, Вологодская область»**

1. Утвердить проектную документацию «Строительство и реконструкция автомобильной дороги М-8 «Холмогоры» - от Москвы через Ярославль, Вологду до Архангельска. Строительство автомобильной дороги М-8 «Холмогоры» Москва - Ярославль - Вологда - Архангельск на участке км 448+000 - км 468+400, Вологодская область», разработанную ООО ПИИ «Севзапдорпроект» и рассмотренную ФАУ «Главгосэкспертиза России» (положительные заключения от 18.09.2015 № 1278-15/ГГЭ-9859/04, от 21.09.2015 № 1284-15/ГГЭ-9859/10), со следующими технико-экономическими показателями:

Категория автомобильной дороги	Iб
Строительная длина, км	16,715
Расчетная скорость, км/ч	120
Число полос движения	4
Ширина земляного полотна, м	27,5
Ширина проезжей части, м	2x7,5
Ширина обочин, м	3,75
Ширина укрепленной полосы обочины, м	0,75
Ширина разделительной полосы, м	5,0
Тип дорожной одежды	капитальный
Расчетные нагрузки	
дорожная одежда	А-11,5
искусственные сооружения	А-14, Н-14
Вид покрытия	асфальтобетон
Количество транспортных развязок, шт.	3
Количество мостов, шт./п.м/габарит.	2/141,71/-(9,5+5+9,5)+2x0,75
Количество ж/б путепроводов, шт./п.м	6/406,42
Здание центра управления производством (ЦУП), кв.м.	3489,37

Продолжительность строительства, дни	741
Стоимостные показатели:	
В базисном уровне цен на 2001г. (на 01.01.2000) без НДС	
СМР, тыс. рублей	1 065 558,57
оборудование, тыс. рублей	24 999,69
прочие затраты, тыс. рублей	124 760,67
всего, тыс. рублей,	1 215 318,93
в том числе:	
проектно-изыскательские работы, тыс. рублей	44 792,63
возвратные суммы, тыс. рублей	7 081,37
в текущем уровне цен на II квартал 2015 года с учетом НДС:	
СМР, тыс. рублей	8 523 492,81
оборудование, тыс. рублей	108 558,65
прочие затраты, тыс. рублей	1 086 378,43
всего, тыс. рублей	9 718 429,89
в том числе:	
проектно-изыскательские работы, тыс. рублей	236 107,05
НДС, тыс. рублей	1 391 139,68
возвратные суммы, тыс. рублей	47 799,25.

3. В соответствии с решением технического совета ФКУ Упрдор «Холмогоры» (протокол от 19.10.2018) и письмом ООО «ПИИ «Севзапдорпроект» от 18.09.2018 № 1645 выделить в проектной документации «Строительство и реконструкция автомобильной дороги М-8 «Холмогоры» – от Москвы через Ярославль, Вологду до Архангельска. Строительство автомобильной дороги М-8 «Холмогоры» Москва – Ярославль – Вологда – Архангельск на участке км 448+000 – км 468+400, Вологодская область» этапы со следующими технико-экономическими показателями:

	1 этап ПК79+00 – ПК168+89,53	2 этап ПК0+00 – ПК79+00
Категория автомобильной дороги	1-б	1-б
Строительная длина, км	8,815	7,900
Расчетная скорость, км/ч	120	120
Число полос движения	4	4
Ширина земляного полотна, м	27,5	27,5
Ширина проезжей части, м	2x7,5	2x7,5
Ширина обочин, м	3,75	3,75
Ширина укрепленной полосы обочины, м	0,75	0,75
Ширина разделительной полосы, м	5,0	5,0
Тип дорожной одежды	капитальный	капитальный
Расчетные нагрузки:		
Дорожная одежда	A-11,5	A-11,5
Искусственные сооружения	A-14, Н-14	A-14, Н-14



Вид покрытия	асфальтобетон	асфальтобетон
Количество транспортных развязок, шт.	2	1
Количество мостов, шт./п. м/габарит	1/63.21/(9,5+5+9,5)+2x0,75	1/78.5/(9,5+5+9,5)+2x0,75
Количество ж/б путепроводов, шт./п. м	3/202,06	3/204,36
Здание центра управления производством (ЦУП), кв. м	-	3489,37
Продолжительность строительства, дн.	653	552
Стоимостные показатели: в базисном уровне цен на 2001 г. (на 01.01.2000) без НДС:		
СМР, тыс. рублей	591 836,64	473 721,93
Оборудование, тыс. рублей	9 355,34	15 644,35
Прочие затраты, тыс. рублей	116 096,28	8 664,39
Всего, тыс. рублей,	717 288,26	498 030,67
ПИР, тыс. рублей	44 792,63	-
Возвратные суммы, тыс. рублей	3 865,38	3 215,99
В текущем уровне цен на II квартал 2015 г. с учетом НДС:		
СМР, тыс. рублей	4 731 970,05	3 791 522,76
Оборудование, тыс. рублей	40 624,62	67 934,03
Прочие затраты, тыс. рублей	983 591,67	102 786,76
Всего, тыс. рублей,	5 756 186,34	3 962 243,55
ПИР, тыс. рублей	236107,05	-
НДС, тыс. рублей	786 729,64	604 410,04
Возвратные суммы, тыс. рублей	26 091,32	21 707,93

3. Контроль за исполнением настоящего распоряжения оставляю за собой.

Начальник управления

К.В.Чупров