

Внесение изменений в документацию по планировке территории объекта

«Строительство и реконструкция автомобильной дороги
М-8 «Холмогоры» – от Москвы через Ярославль, Вологду до Архангельска.
Строительство автомобильной дороги
М-8 «Холмогоры» Москва – Ярославль – Вологда – Архангельск на участке
км 448+000 – км 468+400, Вологодская область»,

утвержденную распоряжением Федерального дорожного агентства
от 12.09.2017 № 2507-р

Том 3

(Часть 4 Текстовая часть)

Проект межевания территории

**АДМИНИСТРАЦИЯ СЕЛЬСКОГО
ПОСЕЛЕНИЯ ПОДЛЕСНОЕ**

Вологодского муниципального района

Вологодской области

160503, п. Огарково, 35

Тел.: 55-46-64, 55-47-40, 55-44-81

факс: (8172) 55-44-49

e-mail: podlessovet.ogarkovo@ya.ru

07.08.2019 № 1127

ФКУ «Упрдор «Холмогоры»

Начальнику управления

К.В. Чупрову

160001, г. Вологда, пр-т Победы, д.33

Уважаемый Константин Викторович!

Руководствуясь ч. 12.7 ст.45 градостроительного кодекса Российской Федерации, согласовываю документацию по планировке территории (проект планировки и проект межевания территории) в границах сельского поселения Подлесное объекта «Строительство и реконструкция автомобильной дороги М-8 «Холмогоры» Москва - Ярославль - Вологда - Архангельск. Строительство автомобильной дороги М-8 «Холмогоры» Москва - Ярославль - Вологда - Архангельск на участке км 448+000 - км 468+400, Вологодская область»

Глава сельского поселения Подлесное



М.В. Тютин

РОССИЙСКАЯ ФЕДЕРАЦИЯ
АДМИНИСТРАЦИЯ СЕЛЬСКОГО
ПОСЕЛЕНИЯ СОСНОВСКОЕ
ВОЛОГОДСКОГО МУНИЦИПАЛЬНОГО РАЙОНА
ВОЛОГОДСКОЙ ОБЛАСТИ

ФКУ УПРДОР «ХОЛМОГОРЫ»
НАЧАЛЬНИКУ УПРАВЛЕНИЯ

К.В.ЧУПРОВУ


Россия, 160523, Вологодская область,
Вологодский район, п. Сосновка,
ул. Молодежная, д.1
тел/факс.: 77-58-40,77-58-80
E-mail: sosnovskoe.poselenie@mail.ru

09.08.19 № 1117
На № _____ от _____

Уважаемый Константин Викторович!

В соответствии с ч.12.7 статьи 45 Градостроительного кодекса Российской Федерации согласовываю документацию по планировке территории (проект межевания в границах сельского поселения Сосновское объекта «Строительство и реконструкция автомобильной дороги М-8 «Холмогоры» Москва-Ярославль-Вологда-Архангельск. Строительство автомобильной дороги М-8 «Холмогоры» Москва-Ярославль-Вологда-Архангельск на участке 448+000-км 468+400, Вологодская область»

Глава поселения



П.А.Корепин

Вологодская область
Вологодский район
АДМИНИСТРАЦИЯ
СПАССКОГО СЕЛЬСКОГО ПОСЕЛЕНИЯ
160510, Россия, Вологодская область,
Вологодский район, п. Непотягово, д. 44
тел./факс (817-2) 55-72-45
E-mail: spasskoe@vologda.ru
ИНН 3507302780 КПП 350701001
ОГРН 1053500395431
08.08.2019 № 01-27/927
на № _____ от _____

ФЕДЕРАЛЬНОЕ КАЗЕННОЕ УЧРЕЖДЕНИЕ
«УПРАВЛЕНИЕ АВТОМОБИЛЬНОЙ
МАГИСТРАЛИ МОСКВА-АРХАНГЕЛЬСК
ФЕДЕРАЛЬНОГО ДОРОЖНОГО
АГЕНТСТВА»
(ФКУ «Упрдор «Холмогоры»)
Победы пр-т, д.33, г.Вологда, 160001
Начальнику управления К.В.Чупрову

Руководясь ч. 12.7 ст. 45 Градостроительного кодекса РФ, согласовываю документацию по внесению изменений по планировке территории объекта (проект планировки территории) в границах Спасского сельского поселения Вологодского муниципального района Вологодской области «Строительство и реконструкция автомобильной дороги М-8 «Холмогоры» - от Москвы через Ярославль, Вологду до Архангельска. Строительство автомобильной дороги М-8 «Холмогоры» Москва-Ярославль – Вологда - Архангельск на участке км 448+000 – км 468+400, Вологодская область», утвержденную распоряжением Федерального дорожного агентства от 12.09.2017 № 2507-р.

Глава поселения



Р.И.Ваниев

№ п/п	Наименование	Страница
1	Выписка из ЕГРН от 25.07.2019 № 99/2019/274659611 на земельный участок с кадастровым номером 35:25:0000000:2296	4
2	Выписка из ЕГРН от 25.07.2019 № 99/2019/274651863 на земельный участок с кадастровым номером 35:25:0000000:2301	9
3	Выписка из ЕГРН от 25.07.2019 № 99/2019/274653913 на земельный участок с кадастровым номером 35:25:0000000:2317	20
4	Выписка из ЕГРН от 25.07.2019 № 99/2019/274655280 на земельный участок с кадастровым номером 35:25:0000000:2322	55
5	Выписка из ЕГРН от 25.07.2019 № 99/2019/274666293 на земельный участок с кадастровым номером 35:25:0000000:2332	67
6	Выписка из ЕГРН от 25.07.2019 № 99/2019/274666402 на земельный участок с кадастровым номером 35:25:0000000:2333	72
7	Выписка из ЕГРН от 25.07.2019 № 99/2019/274658076 на земельный участок с кадастровым номером 35:25:0000000:2350	77
8	Выписка из ЕГРН от 25.07.2019 № 99/2019/274652201 на земельный участок с кадастровым номером 35:25:0000000:2351	88
9	Выписка из ЕГРН от 25.07.2019 № 99/2019/274658470 на земельный участок с кадастровым номером 35:25:0000000:2380	95
10	Выписка из ЕГРН от 25.07.2019 № 99/2019/274679296 на земельный участок с кадастровым номером 35:25:0000000:2407	103
11	Выписка из ЕГРН от 25.07.2019 № 99/2019/274681926 на земельный участок с кадастровым номером 35:25:0000000:2459	111
12	Выписка из ЕГРН от 25.07.2019 № 9/2019/274680550 на земельный участок с кадастровым номером 35:25:0501018:181	138
13	Выписка из ЕГРН от 25.07.2019 № 99/2019/274680438 на земельный участок с кадастровым номером 35:25:0501018:184	144
14	Выписка из ЕГРН от 25.07.2019 № 99/2019/274679681 на земельный участок с кадастровым номером 35:25:0501018:209	150
15	Выписка из ЕГРН от 25.07.2019 № 99/2019/274688074 на земельный участок с кадастровым номером 35:25:0501034:71	159
16	Выписка из ЕГРН от 25.07.2019 № 99/2019/274680778 на земельный участок с кадастровым номером 35:25:0501034:177	164
17	Выписка из ЕГРН от 25.07.2019 № 99/2019/274680198 на земельный участок с кадастровым номером 35:25:0501034:423	172
18	Выписка из ЕГРН от 25.07.2019 № 99/2019/274679242 на земельный участок с кадастровым номером 35:25:0501034:834	178
19	Выписка из ЕГРН от 25.07.2019 № 99/2019/274679519 на земельный участок с кадастровым номером 35:25:0603016:668	183
20	Выписка из ЕГРН от 25.07.2019 № 99/2019/274678456 на земельный участок с кадастровым номером 35:25:0603016:860	192
21	Выписка из ЕГРН от 25.07.2019 № 99/2019/274678403 на земельный участок с кадастровым номером 35:25:0603016:861	197
22	Выписка из ЕГРН от 25.07.2019 № 99/2019/274670077 на земельный участок с кадастровым номером 35:25:0603036:239	204
23	Выписка из ЕГРН от 25.07.2019 № 99/2019/274691381 на земельный участок с кадастровым номером 35:25:0603075:5	209
24	Выписка из ЕГРН от 25.07.2019 № 99/2019/274680008 на земельный участок с кадастровым номером 35:25:0603075:416	214
25	Выписка из ЕГРН от 25.07.2019 № 99/2019/274679859 на земельный участок с кадастровым номером 35:25:0603075:504	219
26	Выписка из ЕГРН от 25.07.2019 № 99/2019/274700479 на земельный участок с кадастровым номером 35:25:0603075:568	224
27	Выписка из ЕГРН от 25.07.2019 № 99/2019/274677556 на земельный участок с кадастровым номером 35:25:0603075:571	230

Инв.№ориг. Подпись и дата Взам. инв. №

Проект межевания территории					
Изм.	Кол.у	Лист	№док	Подпись	Дата
Разработал		Артамонова Н.Р.			07.2019
Проверил		Смирнова Т.А.			07.2019
Содержание					
		Стадия	Лист	Листов	
		ДПТ	1	2	
ООО «ВекторСтрой»					

28	Выписка из ЕГРН от 25.07.2019 № 99/2019/274677300 на земельный участок с кадастровым номером 35:25:0603075:575	236
29	Выписка из ЕГРН от 25.07.2019 № 99/2019/274682044 на земельный участок с кадастровым номером 35:25:0603075:612	241
30	Выписка из ЕГРН от 25.07.2019 № 99/2019/274690070 на земельный участок с кадастровым номером 35:25:0603075:614	247
31	Выписка из ЕГРН от 25.07.2019 № 99/2019/274690378 на земельный участок с кадастровым номером 35:25:0603075:619	253
32	Выписка из ЕГРН от 25.07.2019 № 99/2019/274695660 на земельный участок с кадастровым номером 35:25:0603075:621	259
33	Выписка из ЕГРН от 25.07.2019 № 99/2019/274680352 на земельный участок с кадастровым номером 35:25:0603075:648	265
34	Выписка из ЕГРН от 25.07.2019 № 99/2019/274689863 на земельный участок с кадастровым номером 35:25:0603075:770	271
35	Выписка из ЕГРН от 25.07.2019 № 99/2019/274668047 на земельный участок с кадастровым номером 35:25:0603075:795	277
36	Выписка из ЕГРН от 25.07.2019 № 99/2019/274668545 на земельный участок с кадастровым номером 35:25:0603075:798	282
37	Выписка из ЕГРН от 25.07.2019 № 99/2019/274668567 на земельный участок с кадастровым номером 35:25:0603075:799	287
38	Выписка из ЕГРН от 25.07.2019 № 99/2019/274676156 на земельный участок с кадастровым номером 35:25:0603075:803	292

Инв.№ориг.	Подпись и дата	Взам. инв. №

Изм.	Кол.уч.	Лист	№док	Подпись	Дата	Проект межевания территории	Лист
							2

Выписка из Единого государственного реестра недвижимости об объекте недвижимости
Сведения о характеристиках объекта недвижимости

На основании запроса от 24.07.2019 г., поступившего на рассмотрение 25.07.2019 г., сообщаем, что согласно записям Единого государственного реестра недвижимости:

Земельный участок		
(вид объекта недвижимости)		
Лист № ____ Раздела 1	Всего листов раздела 1: ____	Всего листов выписки: ____
25.07.2019 № 99/2019/274659611		
Кадастровый номер:		35:25:0000000:2296

Номер кадастрового квартала:	35:25:0000000
Дата присвоения кадастрового номера:	05.03.2018
Ранее присвоенный государственный учетный номер:	данные отсутствуют
Адрес:	Российская Федерация, Вологодская обл, Вологодский р-н, Спасское с/п
Площадь:	6728 +/- 143.54 кв. м
Кадастровая стоимость, руб.:	16214.48
Кадастровые номера расположенных в пределах земельного участка объектов недвижимости:	данные отсутствуют
Кадастровые номера объектов недвижимости, из которых образован объект недвижимости:	35:25:0000000:321, 35:25:0705041:369, 35:25:0706071:667
Кадастровые номера образованных объектов недвижимости:	данные отсутствуют
Сведения о включении объекта недвижимости в состав предприятия как имущественного комплекса:	

Государственный регистратор	ФГИС ЕГРН
полное наименование должности	подпись
	инициалы, фамилия

М.П.

Выписка из Единого государственного реестра недвижимости об объекте недвижимости
Сведения о характеристиках объекта недвижимости

Земельный участок	
(вид объекта недвижимости)	
Лист № _____	Всего листов раздела 1: _____
Всего листов выписки: _____	
25.07.2019 № 99/2019/274659611	
Кадастровый номер: 35:25:000000:2296	

Категория земель:	Земли промышленности, энергетики, транспорта, связи, радиовещания, телевидения, информатики, земли для обеспечения космической деятельности, земли обороны, безопасности и земли иного специального назначения
Виды разрешенного использования:	автомобильный транспорт
Сведения о кадастровом инженере:	Зубова Наталья Леонидовна №35-10-62, ООО "ВекторСтрой"
Сведения о лесах, водных объектах и об иных природных объектах, расположенных в пределах земельного участка:	данные отсутствуют
Сведения о том, что земельный участок полностью или частично расположен в границах зоны с особыми условиями использования территории или территории объекта культурного наследия	данные отсутствуют
Сведения о том, что земельный участок расположен в границах особой экономической зоны, территории опережающего социально-экономического развития, зоны территориального развития в Российской Федерации, игорной зоны:	данные отсутствуют
Сведения о том, что земельный участок расположен в границах особо охраняемой природной территории, охотничьих угодий, лесничеств, лесопарков:	данные отсутствуют
Сведения о результатах проведения государственного земельного надзора:	данные отсутствуют
Сведения о расположении земельного участка в границах территории, в отношении которой утвержден проект межевания территории:	данные отсутствуют

Государственный регистратор	ФГИС ЕГРН
полное наименование должности	подпись
	инициалы, фамилия

М.П.

Выписка из Единого государственного реестра недвижимости об объекте недвижимости
Сведения о характеристиках объекта недвижимости

Земельный участок	
(вид объекта недвижимости)	
Лист № <u> </u> Раздела <u> 1 </u>	Всего листов раздела <u> 1 </u> Всего листов выписки: <u> </u>
25.07.2019 № 99/2019/274659611	
Кадастровый номер:	35:25:0000000:2296

Условный номер земельного участка:	данные отсутствуют
Сведения о принятии акта и (или) заключения договора, предусматривающих предоставление в соответствии с земельным законодательством исполнительным органом государственной власти или органом местного самоуправления находящегося в государственной или муниципальной собственности земельного участка для строительства наемного дома социального использования или наемного дома коммерческого использования:	данные отсутствуют
Сведения о том, что земельный участок или земельные участки образованы на основании решения об изъятии земельного участка и (или) расположенного на нем объекта недвижимости для государственных или муниципальных нужд:	данные отсутствуют
Сведения о том, что земельный участок образован из земель или земельного участка, государственная собственность на которые не разграничена:	данные отсутствуют
Сведения о наличии земельного спора о местоположении границ земельных участков:	данные отсутствуют
Статус записи об объекте недвижимости:	Сведения об объекте недвижимости имеют статус "актуальные"
Особые отметки:	Для данного земельного участка обеспечен доступ посредством земельного участка (земельных участков) с кадастровым номером (кадастровыми номерами) 35:25:0000000:321. Посредством данного земельного участка обеспечен доступ к земельному участку (земельным участкам) с кадастровым номером (кадастровыми номерами) 35:25:0705041:924, 35:25:0706071:2461. Сведения необходимые для заполнения раздела 4 отсутствуют.
Получатель выписки:	Рознер Лидия Юрьевна

Государственный регистратор	ФГИС ЕГРН
полное наименование должности	подпись инициалы, фамилия

М.П.

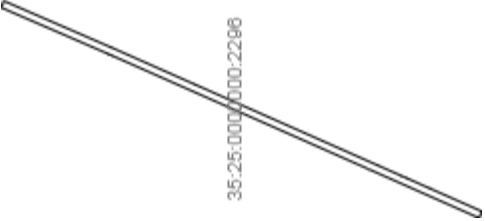
Выписка из Единого государственного реестра недвижимости об объекте недвижимости
Сведения о зарегистрированных правах

Земельный участок		
(вид объекта недвижимости)		
Лист № <u> </u> Раздела <u>2</u>	Всего листов раздела <u>2</u> : <u> </u>	Всего листов выписки: <u> </u>
25.07.2019 № 99/2019/274659611		
Кадастровый номер:		35:25:0000000:2296
1.	Правообладатель (правообладатели):	1.1. Вологодская область
2.	Вид, номер и дата государственной регистрации права:	2.1. Собственность, № 35:25:0000000:2296-35/001/2018-1 от 29.03.2018
3.	Ограничение прав и обременение объекта недвижимости:	не зарегистрировано
1.	Правообладатель (правообладатели):	1.2. Федеральное казенное учреждение "Управление автомобильной магистральной Московско-Архангельск Федеральное дорожное агентство", ИНН: 3525065660
2.	Вид, номер и дата государственной регистрации права:	2.2. Постоянное (бессрочное) пользование, № 35:25:0000000:2296-35/001/2019-2 от 16.04.2019
3.	Ограничение прав и обременение объекта недвижимости:	не зарегистрировано
4.	Договоры участия в долевом строительстве:	данные отсутствуют
5.	Заявленные в судебном порядке права требования:	данные отсутствуют
6.	Сведения о возращении в отношении зарегистрированного права:	данные отсутствуют
7.	Сведения о наличии решения об изъятии объекта недвижимости для государственных и муниципальных нужд:	данные отсутствуют
8.	Сведения о невозможности государственной регистрации без личного участия правообладателя или его законного представителя:	данные отсутствуют
9.	Приоритизация и сведения о наличии поступивших, но не рассмотренных заявлений о проведении государственной регистрации права (перехода, прекращения права), ограничения права или обременения объекта недвижимости, сделки в отношении объекта недвижимости:	данные отсутствуют
10.	Сведения об осуществлении государственной регистрации сделки, права, ограничения права без необходимого в силу закона согласия третьего лица, органа:	данные отсутствуют
11.	Сведения о невозможности государственной регистрации перехода, прекращения, ограничения права на земельный участок из земель сельскохозяйственного назначения:	данные отсутствуют

Государственный регистратор	ФГИС ЕГРН
полное наименование должности	инициалы, фамилия
	подпись
	М.П.

Выписка из Единого государственного реестра недвижимости об объекте недвижимости
Описание местоположения земельного участка

Земельный участок	
(вид объекта недвижимости)	
Лист № <u> </u> Раздела <u>3</u>	Всего листов раздела <u>3</u> : <u> </u>
Всего листов выписки: <u> </u>	
25.07.2019 № 99/2019/274659611	
Кадастровый номер: 35:25:0000000:2296	

План (чертеж, схема) земельного участка	
	
Масштаб 1: данные отсутствуют	Условные обозначения:

Государственный регистратор	ФГИС ЕГРН
полное наименование должности	инициалы, фамилия

М.П.

Выписка из Единого государственного реестра недвижимости об объекте недвижимости
Сведения о характеристиках объекта недвижимости

На основании запроса от 24.07.2019 г., поступившего на рассмотрение 25.07.2019 г., сообщаем, что согласно записям Единого государственного реестра недвижимости:

Земельный участок		
(вид объекта недвижимости)		
Лист № ____ Раздела 1	Всего листов раздела 1: ____	Всего листов выписки: ____
25.07.2019 № 99/2019/274651863		
Кадастровый номер:		35:25:0000000:2301

Номер кадастрового квартала:	35:25:0000000
Дата присвоения кадастрового номера:	07.03.2018
Ранее присвоенный государственный учетный номер:	данные отсутствуют
Адрес:	Российская Федерация, Вологодская обл, Вологодский р-н
Площадь:	81364 +/- 289.46 кв. м
Кадастровая стоимость, руб.:	122859.64
Кадастровые номера расположенных в пределах земельного участка объектов недвижимости:	данные отсутствуют
Кадастровые номера объектов недвижимости, из которых образован объект недвижимости:	35:25:0000000:313
Кадастровые номера образованных объектов недвижимости:	данные отсутствуют
Сведения о включении объекта недвижимости в состав предприятия как имущественного комплекса:	

Государственный регистратор	ФГИС ЕГРН
полное наименование должности	подпись
	инициалы, фамилия

М.П.

Выписка из Единого государственного реестра недвижимости об объекте недвижимости
Сведения о характеристиках объекта недвижимости

(вид объекта недвижимости)	
Лист № _____	Всего листов раздела 1: _____
Всего листов выписки: _____	
25.07.2019 № 99/2019/274651863	
Кадастровый номер: 35:25:000000:2301	

Категория земель:	Земли промышленности, энергетики, транспорта, связи, радиовещания, телевидения, информатики, земли для обеспечения космической деятельности, земли обороны, безопасности и земли иного специального назначения
Виды разрешенного использования:	автомобильный транспорт
Сведения о кадастровом инженере:	Зубова Наталья Леонидовна №35-10-62, ООО "ВекторСтрой"
Сведения о лесах, водных объектах и об иных природных объектах, расположенных в пределах земельного участка:	данные отсутствуют
Сведения о том, что земельный участок полностью или частично расположен в границах зоны с особыми условиями использования территории или территории объекта культурного наследия	данные отсутствуют
Сведения о том, что земельный участок расположен в границах особой экономической зоны, территории опережающего социально-экономического развития, зоны территориального развития в Российской Федерации, игорной зоны:	данные отсутствуют
Сведения о том, что земельный участок расположен в границах особо охраняемой природной территории, охотничьих угодий, лесничеств, лесопарков:	данные отсутствуют
Сведения о результатах проведения государственного земельного надзора:	данные отсутствуют
Сведения о расположении земельного участка в границах территории, в отношении которой утвержден проект межевания территории:	данные отсутствуют

Государственный регистратор	ФГИС ЕГРН
полное наименование должности	подпись
	инициалы, фамилия

М.П.

Выписка из Единого государственного реестра недвижимости об объекте недвижимости
Сведения о характеристиках объекта недвижимости

Земельный участок	
(вид объекта недвижимости)	
Лист № <u> </u> Раздела <u> 1 </u>	Всего листов раздела <u> 1 </u> Всего разделов: <u> </u> Всего листов выписки: <u> </u>
25.07.2019 № 99/2019/274651863	
Кадастровый номер: 35:25:000000:2301	

Условный номер земельного участка:	данные отсутствуют
Сведения о принятии акта и (или) заключения договора, предусматривающих предоставление в соответствии с земельным законодательством исполнительным органом государственной власти или органом местного самоуправления находящегося в государственной или муниципальной собственности земельного участка для строительства наемного дома социального использования или наемного дома коммерческого использования:	данные отсутствуют
Сведения о том, что земельный участок или земельные участки образованы на основании решения об изъятии земельного участка и (или) расположенного на нем объекта недвижимости для государственных или муниципальных нужд:	данные отсутствуют
Сведения о том, что земельный участок образован из земель или земельного участка, государственная собственность на которые не разграничена:	данные отсутствуют
Сведения о наличии земельного спора о местоположении границ земельных участков:	данные отсутствуют
Статус записи об объекте недвижимости:	Сведения об объекте недвижимости имеют статус "актуальные"
Особые отметки:	Граница земельного участка состоит из 6 контуров.
Получатель выписки:	Рознер Лидия Юрьевна

Государственный регистратор	ФГИС ЕГРН
полное наименование должности	подпись
	инициалы, фамилия

М.П.

Выписка из Единого государственного реестра недвижимости об объекте недвижимости
Сведения о зарегистрированных правах

Земельный участок		(вид объекта недвижимости)	
Лист № <u> </u> Раздела <u>2</u>	Всего листов раздела <u>2</u> : <u> </u>	Всего разделов: <u> </u>	Всего листов выписки: <u> </u>
25.07.2019 № 99/2019/274651863		35:25:0000000:2301	
Кадастровый номер:			
1.	Правообладатель (правообладатели):	1.1.	Российская Федерация
2.	Вид, номер и дата государственной регистрации права:	2.1.	Собственность, № 35:25:0000000:2301-35/001/2018-3 от 05.07.2018
3.	Ограничение прав и обременение объекта недвижимости:	не зарегистрировано	
1.	Правообладатель (правообладатели):	1.2.	Федеральное казенное учреждение "Управление автомобильной магистральной Московско-Архангельск Федеральное дорожное агентство", ИНН: 3525065660
2.	Вид, номер и дата государственной регистрации права:	2.2.	Постоянное (бессрочное) пользование, № 35:25:0000000:2301-35/001/2018-4 от 03.12.2018
3.	Ограничение прав и обременение объекта недвижимости:	не зарегистрировано	
4.	Договоры участия в долевом строительстве:	данные отсутствуют	
5.	Заявленные в судебном порядке права требования:	данные отсутствуют	
6.	Сведения о возращении в отношении зарегистрированного права:	данные отсутствуют	
7.	Сведения о наличии решения об изъятии объекта недвижимости для государственных и муниципальных нужд:	данные отсутствуют	
8.	Сведения о невозможности государственной регистрации без личного участия правообладателя или его законного представителя:	данные отсутствуют	
9.	Приоритизация и сведения о наличии поступивших, но не рассмотренных заявлений о проведении государственной регистрации права (перехода, прекращения права), ограничения права или обременения объекта недвижимости, сделки в отношении объекта недвижимости:	данные отсутствуют	
10.	Сведения об осуществлении государственной регистрации сделки, права, ограничения права без необходимого в силу закона согласия третьего лица, органа:	данные отсутствуют	
11.	Сведения о невозможности государственной регистрации перехода, прекращения, ограничения права на земельный участок из земель сельскохозяйственного назначения:		

Государственный регистратор	ФГИС ЕГРН
полное наименование должности	инициалы, фамилия
	подпись

М.П.

Выписка из Единого государственного реестра недвижимости об объекте недвижимости
Описание местоположения земельного участка

Земельный участок	
(вид объекта недвижимости)	
Лист № <u> </u> Раздела 3	Всего листов раздела 3 : <u> </u> Всего разделов: <u> </u> Всего листов выписки: <u> </u>
25.07.2019 № 99/2019/274651863	
Кадастровый номер: 35:25:0000000:2301	

План (чертеж, схема) земельного участка	
Масштаб 1: данные отсутствуют	Условные обозначения:

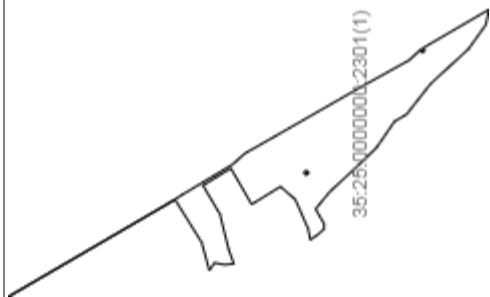
Государственный регистратор	ФГИС ЕГРН
полное наименование должности	инициалы, фамилия

М.П.

подпись

Выписка из Единого государственного реестра недвижимости об объекте недвижимости
Описание местоположения земельного участка

Земельный участок		
(вид объекта недвижимости)		
Лист № <u> </u> Раздела <u>3</u>	Всего листов раздела <u>3</u>	Всего листов выписки: <u> </u>
25.07.2019 № 99/2019/274651863		
Кадастровый номер:		35:25:0000000:2301

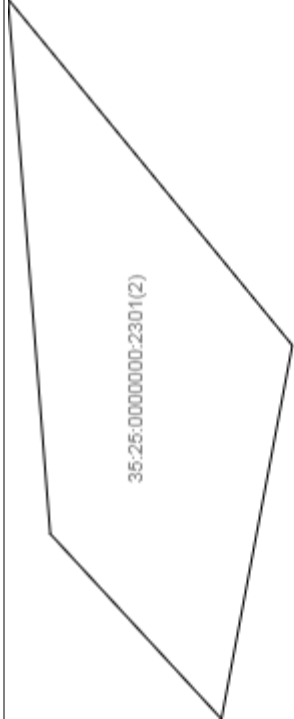
План (чертеж, схема) земельного участка	
	
Масштаб 1 : данные отсутствуют	Условные обозначения:

Государственный регистратор	ФГИС ЕГРН
полное наименование должности	инициалы, фамилия

М.П.

Выписка из Единого государственного реестра недвижимости об объекте недвижимости
Описание местоположения земельного участка

Земельный участок			
(вид объекта недвижимости)			
Лист № <u> </u> Раздела 3	Всего листов раздела 3 : <u> </u>	Всего разделов: <u> </u>	Всего листов выписки: <u> </u>
25.07.2019 № 99/2019/274651863			
Кадастровый номер: 35:25:000000:2301			

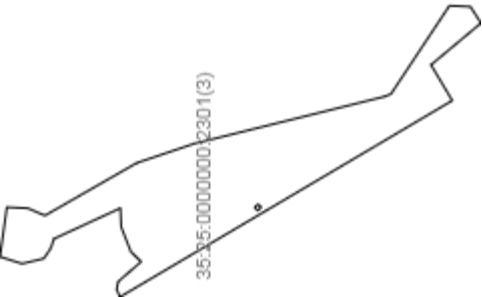
План (чертеж, схема) земельного участка	
	
Масштаб 1 : данные отсутствуют	Условные обозначения:

Государственный регистратор	ФГИС ЕГРН
полное наименование должности	инициалы, фамилия

М.П.

Выписка из Единого государственного реестра недвижимости об объекте недвижимости
Описание местоположения земельного участка

Земельный участок			
(вид объекта недвижимости)			
Лист № <u> </u> Раздела <u>3</u>	Всего листов раздела <u>3</u> :	Всего разделов: <u> </u>	Всего листов выписки: <u> </u>
25.07.2019 № 99/2019/274651863			
Кадастровый номер:		35:25:0000000:2301	


План (чертеж, схема) земельного участка	
	
Масштаб 1 : данные отсутствуют	Условные обозначения:

Государственный регистратор	ФГИС ЕГРН
полное наименование должности	инициалы, фамилия
подпись	

М.П.

Выписка из Единого государственного реестра недвижимости об объекте недвижимости
Описание местоположения земельного участка

Земельный участок			
(вид объекта недвижимости)			
Лист № <u> </u> Раздела <u>3</u>	Всего листов раздела <u>3</u> :	Всего разделов: <u> </u>	Всего листов выписки: <u> </u>
25.07.2019 № 99/2019/274651863			
Кадастровый номер:		35:25:000000:2301	

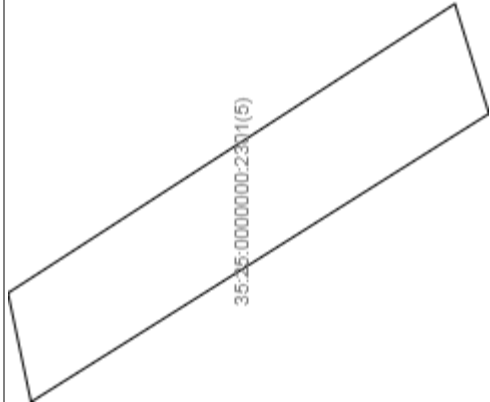
План (чертеж, схема) земельного участка	
	
Масштаб 1 : данные отсутствуют	Условные обозначения:

Государственный регистратор	ФГИС ЕГРН
полное наименование должности	инициалы, фамилия

М.П.

Выписка из Единого государственного реестра недвижимости об объекте недвижимости
Описание местоположения земельного участка

Земельный участок		
(вид объекта недвижимости)		
Лист № <u> </u> Раздела <u>3</u>	Всего листов раздела <u>3</u> :	Всего листов выписки: <u> </u>
25.07.2019 № 99/2019/274651863		
Кадастровый номер:		35:25:0000000:2301

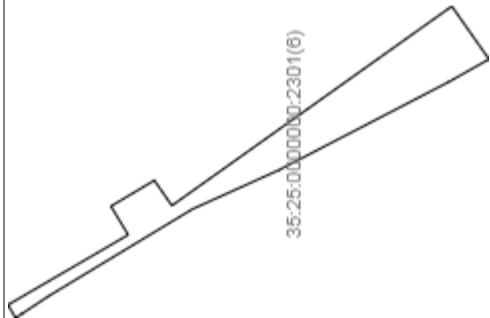
План (чертеж, схема) земельного участка	
	
Масштаб 1 : данные отсутствуют	Условные обозначения:

Государственный регистратор	ФГИС ЕГРН
полное наименование должности	инициалы, фамилия

М.П.

Выписка из Единого государственного реестра недвижимости об объекте недвижимости
Описание местоположения земельного участка

Земельный участок		
(вид объекта недвижимости)		
Лист № <u> </u> Раздела <u>3</u>	Всего листов раздела <u>3</u> :	Всего листов выписки: <u> </u>
25.07.2019 № 99/2019/274651863		
Кадастровый номер:		35:25:000000:2301

План (чертеж, схема) земельного участка	
	
Масштаб 1 : данные отсутствуют	Условные обозначения:

Государственный регистратор	ФГИС ЕГРН
полное наименование должности	инициалы, фамилия

М.П.

ФГИС ЕГРН

полное наименование органа регистрации прав

Раздел 1

Выписка из Единого государственного реестра недвижимости об объекте недвижимости
Сведения о характеристиках объекта недвижимости

На основании запроса от 24.07.2019 г., поступившего на рассмотрение 25.07.2019 г., сообщаем, что согласно записям Единого государственного реестра недвижимости:

Земельный участок		
(вид объекта недвижимости)		
Лист № ____ Раздела 1	Всего листов раздела 1: ____	Всего листов выписки: ____
25.07.2019 № 99/2019/274653913		
Кадастровый номер:		35:25:0000000:2317

Номер кадастрового квартала:	35:25:0000000
Дата присвоения кадастрового номера:	03.04.2018
Ранее присвоенный государственный учетный номер:	данные отсутствуют
Адрес:	Российская Федерация, Вологодская область, р-н Вологодский
Площадь:	125408 +/- 378.42 кв. м
Кадастровая стоимость, руб.:	189366.08
Кадастровые номера расположенных в пределах земельного участка объектов недвижимости:	35:25:0000000:1445, 35:25:0000000:1434
Кадастровые номера объектов недвижимости, из которых образован объект недвижимости:	35:25:0000000:104
Кадастровые номера образованных объектов недвижимости:	данные отсутствуют
Сведения о включении объекта недвижимости в состав предприятия как имущественного комплекса:	

Государственный регистратор	ФГИС ЕГРН
полное наименование должности	подпись
	инициалы, фамилия

М.П.

Выписка из Единого государственного реестра недвижимости об объекте недвижимости
Сведения о характеристиках объекта недвижимости

(вид объекта недвижимости)	
Лист № _____	Всего листов раздела 1: _____
Всего листов выписки: _____	
25.07.2019 № 99/2019/274653913	
Кадастровый номер: 35:25:000000:2317	

Категория земель:	Земли промышленности, энергетики, транспорта, связи, радиовещания, телевидения, информатики, земли для обеспечения космической деятельности, земли обороны, безопасности и земли иного специального назначения
Виды разрешенного использования:	данные отсутствуют
Сведения о кадастровом инженере:	Зубова Наталья Леонидовна №35-10-62, ООО "ВекторСтрой"
Сведения о лесах, водных объектах и об иных природных объектах, расположенных в пределах земельного участка:	данные отсутствуют
Сведения о том, что земельный участок полностью или частично расположен в границах зоны с особыми условиями использования территории или территории объекта культурного наследия	данные отсутствуют
Сведения о том, что земельный участок расположен в границах особой экономической зоны, территории опережающего социально-экономического развития, зоны территориального развития в Российской Федерации, игорной зоны:	данные отсутствуют
Сведения о том, что земельный участок расположен в границах особо охраняемой природной территории, охотничьих угодий, лесничеств, лесопарков:	данные отсутствуют
Сведения о результатах проведения государственного земельного надзора:	данные отсутствуют
Сведения о расположении земельного участка в границах территории, в отношении которой утвержден проект межевания территории:	данные отсутствуют

Государственный регистратор	ФГИС ЕГРН
полное наименование должности	подпись
	инициалы, фамилия

М.П.

Выписка из Единого государственного реестра недвижимости об объекте недвижимости
Сведения о характеристиках объекта недвижимости

Земельный участок	
(вид объекта недвижимости)	
Лист № <u> </u> Раздела <u>1</u>	Всего листов раздела <u>1</u> : <u> </u> Всего листов выписки: <u> </u>
25.07.2019 № 99/2019/274653913	
Кадастровый номер:	35:25:0000000:2317

Условный номер земельного участка:	данные отсутствуют
Сведения о принятии акта и (или) заключения договора, предусматривающих предоставление в соответствии с земельным законодательством исполнительным органом государственной власти или органом местного самоуправления находящегося в государственной или муниципальной собственности земельного участка для строительства наемного дома социального использования или наемного дома коммерческого использования:	данные отсутствуют
Сведения о том, что земельный участок или земельные участки образованы на основании решения об изъятии земельного участка и (или) расположенного на нем объекта недвижимости для государственных или муниципальных нужд:	данные отсутствуют
Сведения о том, что земельный участок образован из земель или земельного участка, государственная собственность на которые не разграничена:	данные отсутствуют
Сведения о наличии земельного спора о местоположении границ земельных участков:	данные отсутствуют
Статус записи об объекте недвижимости:	Сведения об объекте недвижимости имеют статус "актуальные"
Особые отметки:	Граница земельного участка состоит из 30 контуров. Посредством данного земельного участка обеспечен доступ к земельному участку (земельным участкам) с кадастровым номером (кадастровыми номерами) 35:25:0000000:2380. Сведения о видах разрешенного использования имеют статус «Актуальные незасвидетельствованные». Право (ограничение права, обременение объекта недвижимости) зарегистрировано на данный объект недвижимости с видами разрешенного использования «Для размещения объектов транспорта».
Получатель выписки:	Рознер Лидия Юрьевна

Государственный регистратор	ФГИС ЕГРН
полное наименование должности	подпись
	инициалы, фамилия

М.П.

Выписка из Единого государственного реестра недвижимости об объекте недвижимости
Сведения о зарегистрированных правах

Земельный участок		
(вид объекта недвижимости)		
Лист № <u> </u> Раздела <u>2</u>	Всего листов раздела <u>2</u> : <u> </u>	Всего листов выписки: <u> </u>
25.07.2019 № 99/2019/274653913		
Кадастровый номер: 35:25:0000000:2317		
1. Правообладатель (правообладатели):	1.1. Российская Федерация	
2. Вид, номер и дата государственной регистрации права:	2.1. Собственность, № 35:25:0000000:2317-35/001/2018-3 от 13.08.2018	
3. Ограничение прав и обременение объекта недвижимости:	не зарегистрировано	
1. Правообладатель (правообладатели):	Федеральное казенное учреждение "Управление автомобильной 1.2. магистральной Москва-Архангельск Федеральное дорожного агентства", ИНН: 3525065660	
2. Вид, номер и дата государственной регистрации права:	2.2. Постоянное (бессрочное) пользование, № 35:25:0000000:2317- 35/001/2018-4 от 29.11.2018	
3. Ограничение прав и обременение объекта недвижимости:	не зарегистрировано	
4. Договоры участия в долевом строительстве:	данные отсутствуют	
5. Заявленные в судебном порядке права требования:	данные отсутствуют	
6. Сведения о возражении в отношении зарегистрированного права:	данные отсутствуют	
7. Сведения о наличии решения об изъятии объекта недвижимости для государственных и муниципальных нужд:	данные отсутствуют	
8. Сведения о невозможности государственной регистрации без личного участия правообладателя или его законного представителя:		
9. Правопритязания и сведения о наличии поступивших, но не рассмотренных заявлений о проведении государственной регистрации права (перехода, прекращения права), ограничения права или обременения объекта недвижимости, сделки в отношении объекта недвижимости:	Принято заявление: Регистрация права постоянного (бессрочного) пользования 19.11.2018 09:38, запись №35/001/802/2018-10163.	
10. Сведения об осуществлении государственной регистрации сделки, права, ограничения права без необходимого в силу закона согласия третьего лица, органа:	данные отсутствуют	
11. Сведения о невозможности государственной регистрации перехода, прекращения, ограничения права на земельный участок из земель сельскохозяйственного назначения:		

Государственный регистратор	ФГИС ЕГРН
полное наименование должности	инициалы, фамилия
	подпись

М.П.

Выписка из Единого государственного реестра недвижимости об объекте недвижимости
Описание местоположения земельного участка

Земельный участок		
(вид объекта недвижимости)		
Лист № <u> </u> Раздела <u>3</u>	Всего листов раздела <u>3</u> :	Всего листов выписки: <u> </u>
25.07.2019 № 99/2019/274653913		
Кадастровый номер:		35:25:000000:2317

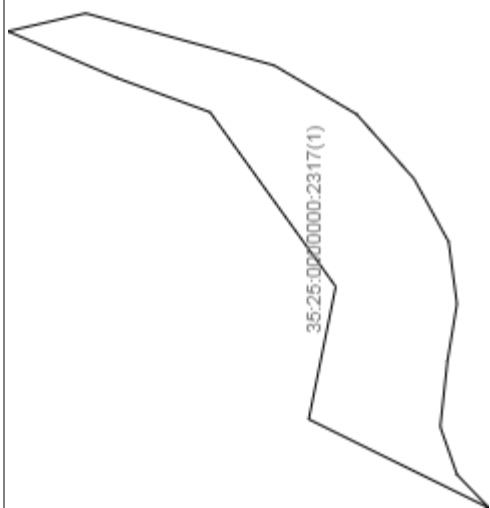
План (чертеж, схема) земельного участка	
Масштаб 1: данные отсутствуют	Условные обозначения:

Государственный регистратор	ФГИС ЕГРН
полное наименование должности	инициалы, фамилия

М.П.

Выписка из Единого государственного реестра недвижимости об объекте недвижимости
Описание местоположения земельного участка

Земельный участок			
(вид объекта недвижимости)			
Лист № <u> </u> Раздела <u>3</u>	Всего листов раздела <u>3</u> :	Всего разделов: <u> </u>	Всего листов выписки: <u> </u>
25.07.2019 № 99/2019/274653913			
Кадастровый номер:		35:25:000000:2317	

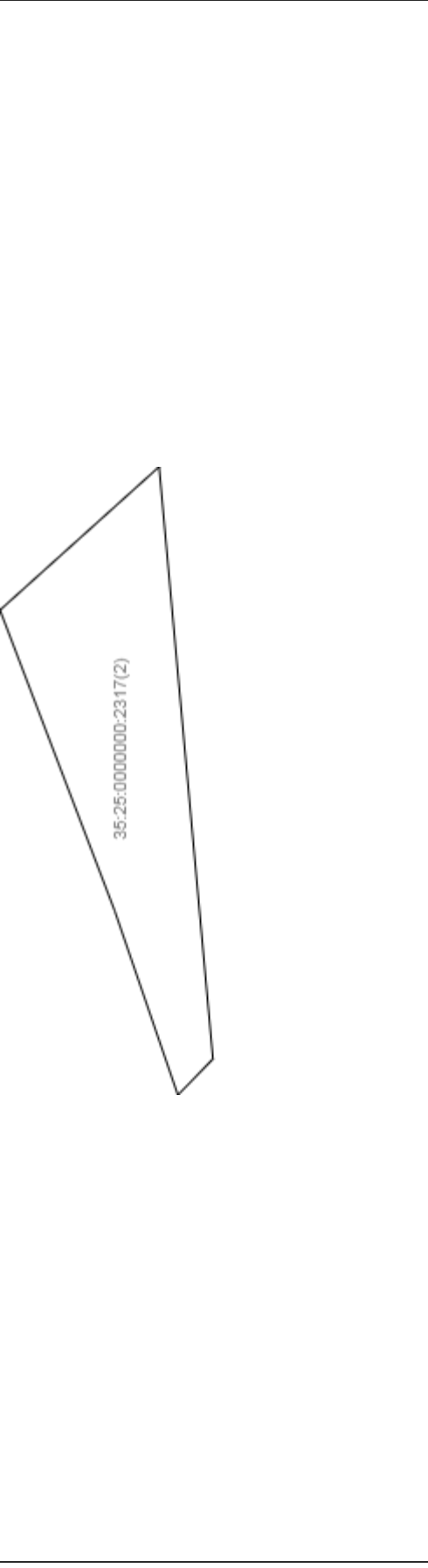
План (чертеж, схема) земельного участка	
	
Масштаб 1 : данные отсутствуют	Условные обозначения:

Государственный регистратор	ФГИС ЕГРН
полное наименование должности	инициалы, фамилия

М.П.

Выписка из Единого государственного реестра недвижимости об объекте недвижимости
Описание местоположения земельного участка

Земельный участок			
(вид объекта недвижимости)			
Лист № <u> </u> Раздела <u>3</u>	Всего листов раздела <u>3</u> :	Всего разделов: <u> </u>	Всего листов выписки: <u> </u>
25.07.2019 № 99/2019/274653913			
Кадастровый номер:		35:25:000000:2317	

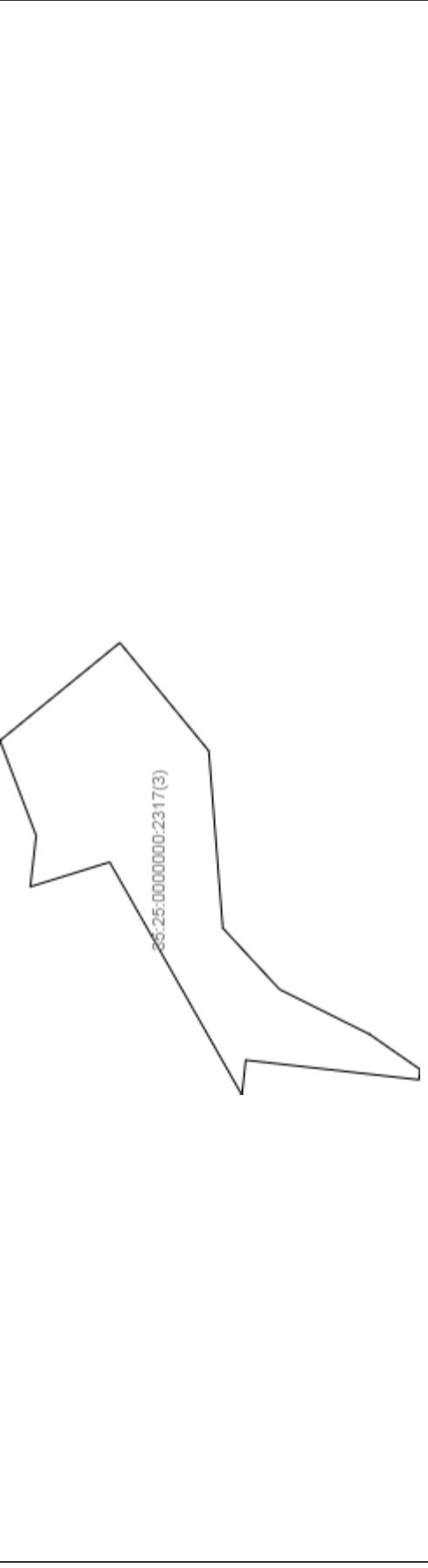
План (чертеж, схема) земельного участка	
	
Масштаб 1 : данные отсутствуют	Условные обозначения:

Государственный регистратор	ФГИС ЕГРН
полное наименование должности	инициалы, фамилия

М.П.

Выписка из Единого государственного реестра недвижимости об объекте недвижимости
Описание местоположения земельного участка

Земельный участок			
(вид объекта недвижимости)			
Лист № <u> </u> Раздела <u>3</u>	Всего листов раздела <u>3</u> :	Всего разделов: <u> </u>	Всего листов выписки: <u> </u>
25.07.2019 № 99/2019/274653913			
Кадастровый номер:		35:25:000000:2317	

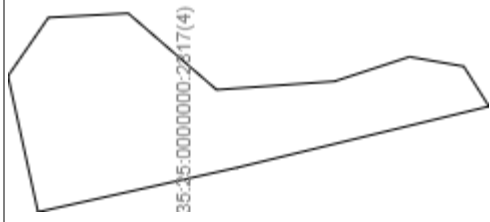
План (чертеж, схема) земельного участка	
	
Масштаб 1 : данные отсутствуют	Условные обозначения:

Государственный регистратор	ФГИС ЕГРН
полное наименование должности	инициалы, фамилия

М.П.

Выписка из Единого государственного реестра недвижимости об объекте недвижимости
Описание местоположения земельного участка

Земельный участок			
(вид объекта недвижимости)			
Лист № <u> </u> Раздела <u>3</u>	Всего листов раздела <u>3</u> :	Всего разделов: <u> </u>	Всего листов выписки: <u> </u>
25.07.2019 № 99/2019/274653913			
Кадастровый номер:		35:25:000000:2317	

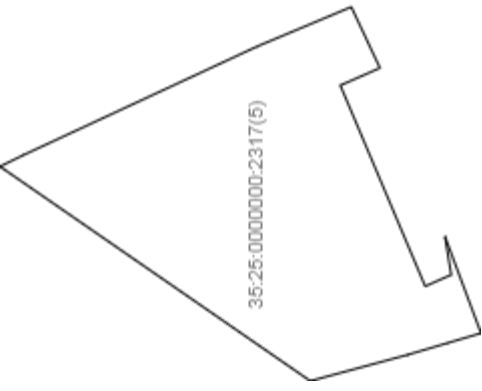
План (чертеж, схема) земельного участка	
	
Масштаб 1 : данные отсутствуют	Условные обозначения:

Государственный регистратор	ФГИС ЕГРН
полное наименование должности	инициалы, фамилия
	подпись

М.П.

Выписка из Единого государственного реестра недвижимости об объекте недвижимости
Описание местоположения земельного участка

Земельный участок		
(вид объекта недвижимости)		
Лист № <u> </u> Раздела <u>3</u>	Всего листов раздела <u>3</u> :	Всего листов выписки: <u> </u>
25.07.2019 № 99/2019/274653913		
Кадастровый номер:		35:25:0000000:2317


План (чертеж, схема) земельного участка	
	
Масштаб 1 : данные отсутствуют	Условные обозначения:

Государственный регистратор	ФГИС ЕГРН
полное наименование должности	инициалы, фамилия

М.П.

Выписка из Единого государственного реестра недвижимости об объекте недвижимости
Описание местоположения земельного участка

Земельный участок		
(вид объекта недвижимости)		
Лист № <u> </u> Раздела <u>3</u>	Всего листов раздела <u>3</u> : <u> </u>	Всего листов выписки: <u> </u>
25.07.2019 № 99/2019/274653913		
Кадастровый номер:		35:25:000000:2317

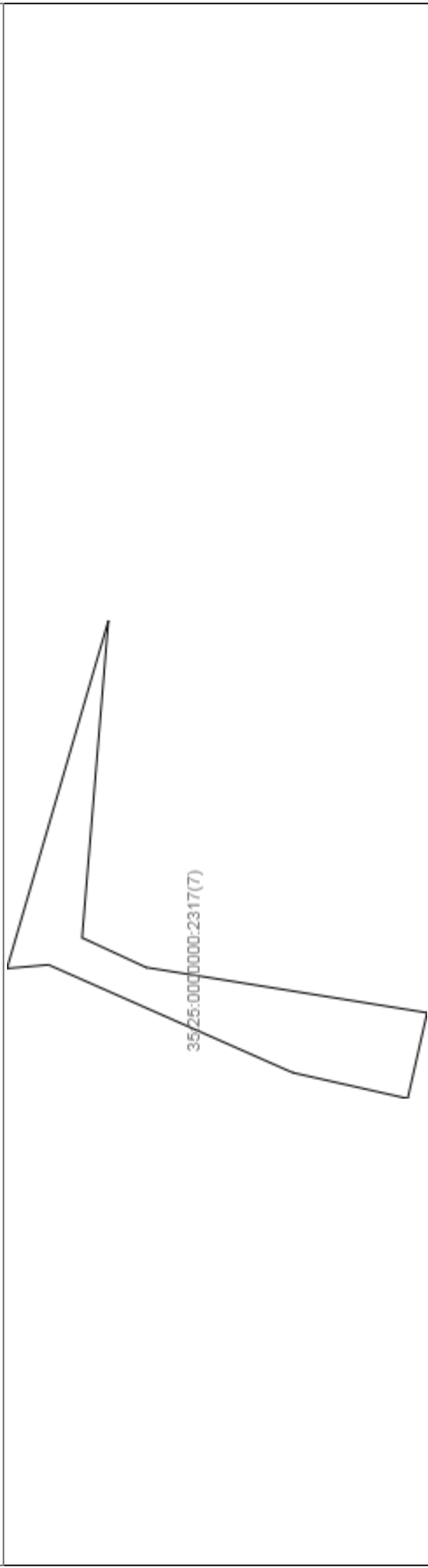
План (чертеж, схема) земельного участка		
Масштаб 1 : данные отсутствуют	Условные обозначения:	

Государственный регистратор	ФГИС ЕГРН	
полное наименование должности	подпись	инициалы, фамилия

М.П.

Выписка из Единого государственного реестра недвижимости об объекте недвижимости
Описание местоположения земельного участка

Земельный участок			
(вид объекта недвижимости)			
Лист № <u> </u> Раздела <u>3</u>	Всего листов раздела <u>3</u> :	Всего разделов: <u> </u>	Всего листов выписки: <u> </u>
25.07.2019 № 99/2019/274653913			
Кадастровый номер:		35:25:000000:2317	

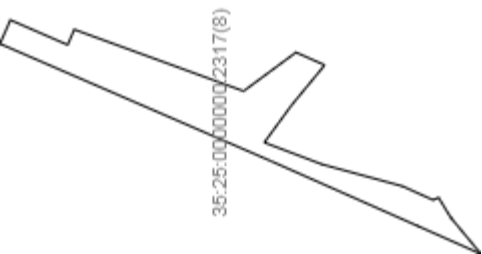
План (чертеж, схема) земельного участка	
	
Масштаб 1 : данные отсутствуют	Условные обозначения:

Государственный регистратор	ФГИС ЕГРН
полное наименование должности	инициалы, фамилия

М.П.

Выписка из Единого государственного реестра недвижимости об объекте недвижимости
Описание местоположения земельного участка

Земельный участок		
(вид объекта недвижимости)		
Лист № <u> </u> Раздела <u>3</u>	Всего листов раздела <u>3</u> :	Всего листов выписки: <u> </u>
25.07.2019 № 99/2019/274653913		
Кадастровый номер:		35:25:0000000:2317

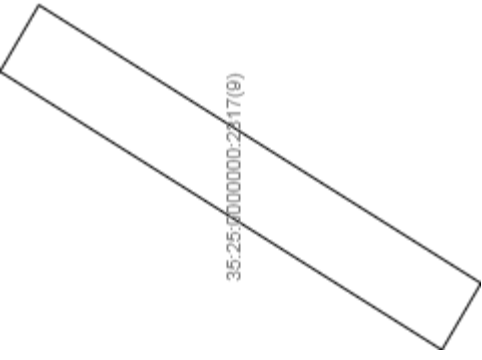
План (чертеж, схема) земельного участка	
	
Масштаб 1 : данные отсутствуют	Условные обозначения:

Государственный регистратор		ФГИС ЕГРН
полное наименование должности		инициалы, фамилия

М.П.

Выписка из Единого государственного реестра недвижимости об объекте недвижимости
Описание местоположения земельного участка

Земельный участок			
(вид объекта недвижимости)			
Лист № <u> </u> Раздела <u>3</u>	Всего листов раздела <u>3</u> :	Всего разделов: <u> </u>	Всего листов выписки: <u> </u>
25.07.2019 № 99/2019/274653913			
Кадастровый номер:		35:25:0000000:2317	

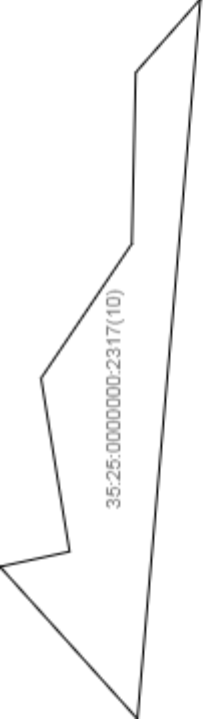
План (чертеж, схема) земельного участка			
Масштаб 1 : данные отсутствуют	Условные обозначения:		

Государственный регистратор	ФГИС ЕГРН	
полное наименование должности	подпись	инициалы, фамилия

М.П.

Выписка из Единого государственного реестра недвижимости об объекте недвижимости
Описание местоположения земельного участка

Земельный участок		
(вид объекта недвижимости)		
Лист № <u> </u> Раздела <u>3</u>	Всего листов раздела <u>3</u>	Всего листов выписки: <u> </u>
25.07.2019 № 99/2019/274653913		
Кадастровый номер:		35:25:000000:2317

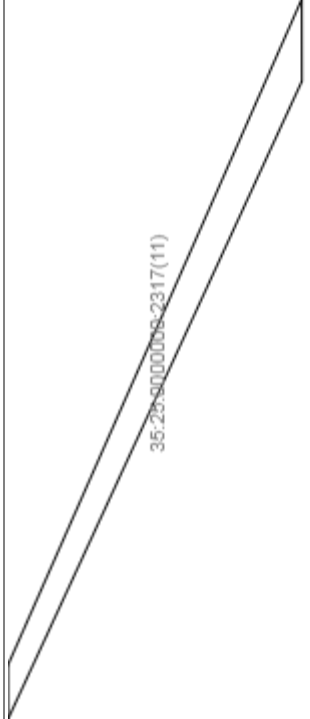
План (чертеж, схема) земельного участка		
Масштаб 1 : данные отсутствуют	Условные обозначения:	

Государственный регистратор	ФГИС ЕГРН
полное наименование должности	инициалы, фамилия

М.П.

Выписка из Единого государственного реестра недвижимости об объекте недвижимости
Описание местоположения земельного участка

Земельный участок			
(вид объекта недвижимости)			
Лист № <u> </u> Раздела <u>3</u>	Всего листов раздела <u>3</u> :	Всего разделов: <u> </u>	Всего листов выписки: <u> </u>
25.07.2019 № 99/2019/274653913			
Кадастровый номер:		35:25:000000:2317	

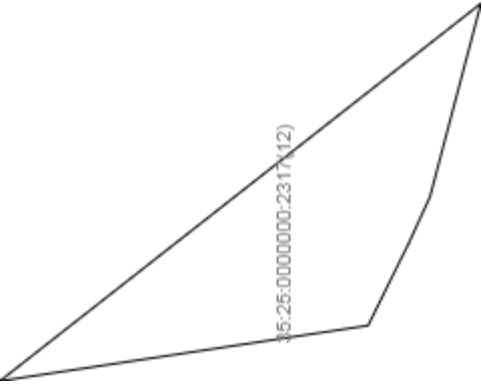
План (чертеж, схема) земельного участка 	Масштаб 1 : данные отсутствуют	Условные обозначения:
---	--------------------------------	-----------------------

Государственный регистратор	ФГИС ЕГРН
полное наименование должности	инициалы, фамилия

М.П.

Выписка из Единого государственного реестра недвижимости об объекте недвижимости
Описание местоположения земельного участка

Земельный участок		
(вид объекта недвижимости)		
Лист № <u> </u> Раздела <u>3</u>	Всего листов раздела <u>3</u>	Всего листов выписки: <u> </u>
25.07.2019 № 99/2019/274653913		
Кадастровый номер:		35:25:000000:2317

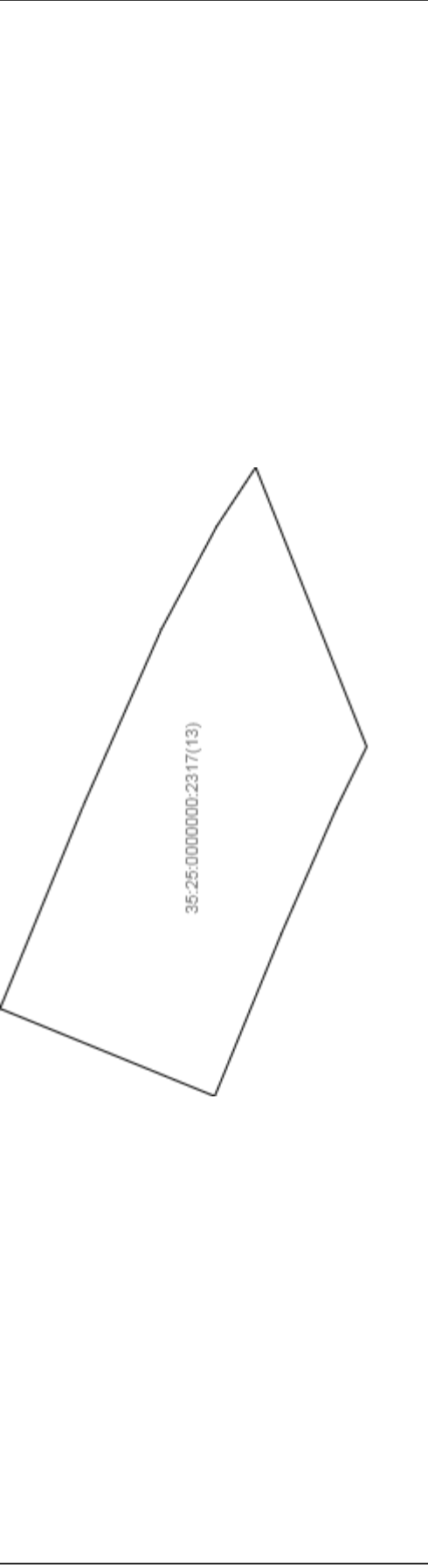
План (чертеж, схема) земельного участка		
Масштаб 1 : данные отсутствуют		
Условные обозначения:		

Государственный регистратор	ФГИС ЕГРН
полное наименование должности	инициалы, фамилия
подпись	

М.П.

Выписка из Единого государственного реестра недвижимости об объекте недвижимости
Описание местоположения земельного участка

Земельный участок			
(вид объекта недвижимости)			
Лист № <u> </u> Раздела <u>3</u>	Всего листов раздела <u>3</u> :	Всего разделов: <u> </u>	Всего листов выписки: <u> </u>
25.07.2019 № 99/2019/274653913			
Кадастровый номер:		35:25:000000:2317	

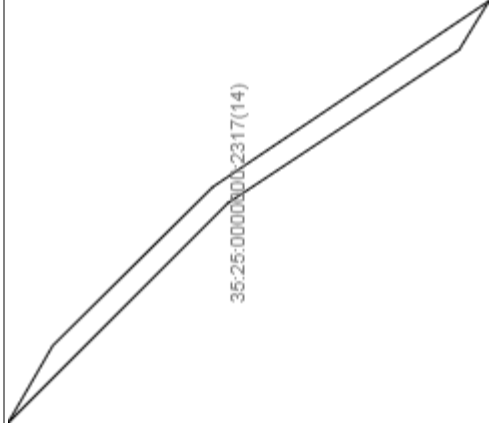
План (чертеж, схема) земельного участка			
Масштаб 1 : данные отсутствуют	Условные обозначения:		

Государственный регистратор	ФГИС ЕГРН
полное наименование должности	инициалы, фамилия

М.П.

Выписка из Единого государственного реестра недвижимости об объекте недвижимости
Описание местоположения земельного участка

Земельный участок			
(вид объекта недвижимости)			
Лист № <u> </u> Раздела <u>3</u>	Всего листов раздела <u>3</u> :	Всего разделов: <u> </u>	Всего листов выписки: <u> </u>
25.07.2019 № 99/2019/274653913			
Кадастровый номер:		35:25:000000:2317	

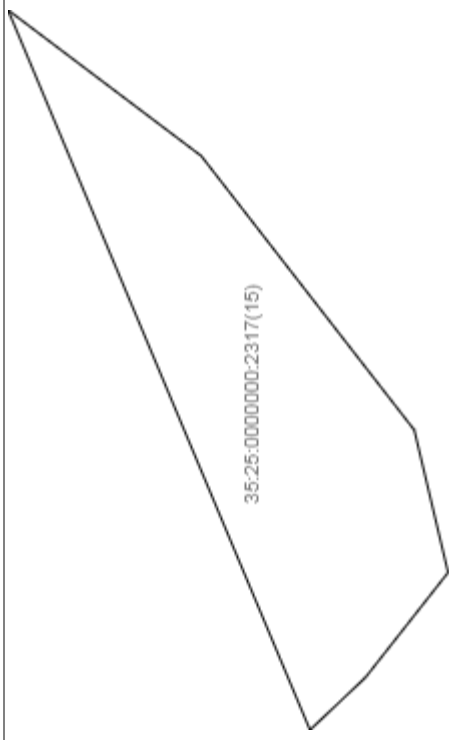
План (чертеж, схема) земельного участка	
	
Масштаб 1 : данные отсутствуют	Условные обозначения:

Государственный регистратор	ФГИС ЕГРН
полное наименование должности	инициалы, фамилия

М.П.

Выписка из Единого государственного реестра недвижимости об объекте недвижимости
Описание местоположения земельного участка

Земельный участок			
(вид объекта недвижимости)			
Лист № <u> </u> Раздела <u>3</u>	Всего листов раздела <u>3</u> :	Всего разделов: <u> </u>	Всего листов выписки: <u> </u>
25.07.2019 № 99/2019/274653913			
Кадастровый номер:		35:25:000000:2317	

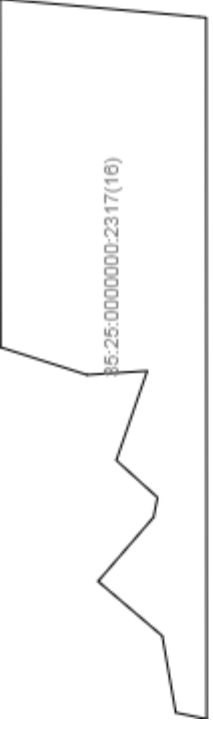
План (чертеж, схема) земельного участка	
	
Масштаб 1 : данные отсутствуют	Условные обозначения:

Государственный регистратор	ФГИС ЕГРН
полное наименование должности	инициалы, фамилия

М.П.

Выписка из Единого государственного реестра недвижимости об объекте недвижимости
Описание местоположения земельного участка

Земельный участок		
(вид объекта недвижимости)		
Лист № <u> </u> Раздела <u>3</u>	Всего листов раздела <u>3</u>	Всего листов выписки: <u> </u>
25.07.2019 № 99/2019/274653913		
Кадастровый номер:		35:25:000000:2317

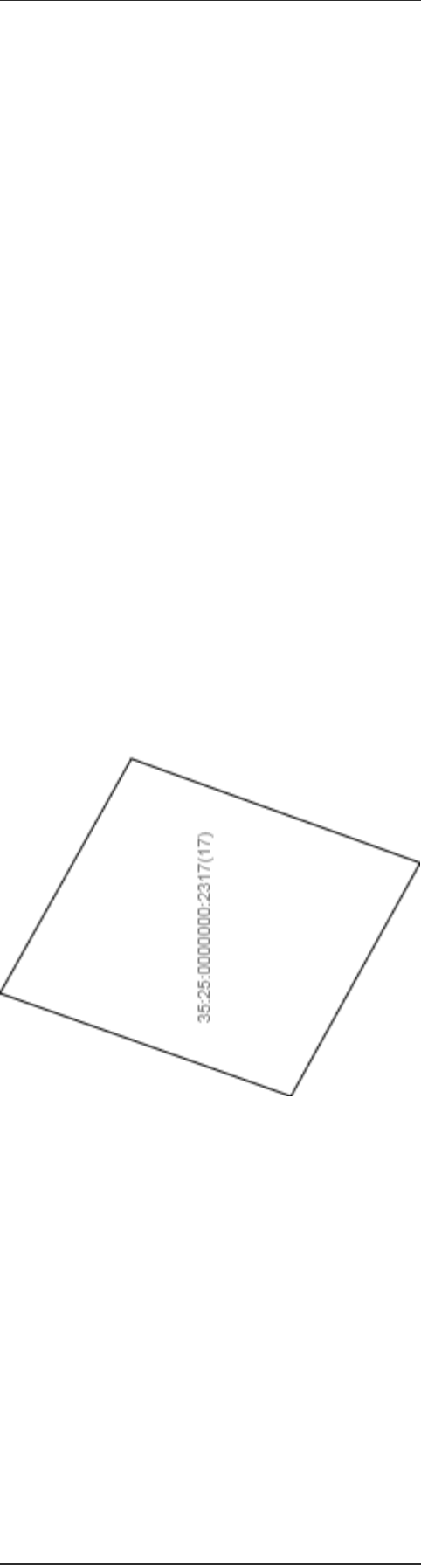
План (чертеж, схема) земельного участка	
	
Масштаб 1 : данные отсутствуют	Условные обозначения:

Государственный регистратор		ФГИС ЕГРН
полное наименование должности		инициалы, фамилия

М.П.

Выписка из Единого государственного реестра недвижимости об объекте недвижимости
Описание местоположения земельного участка

Земельный участок		
(вид объекта недвижимости)		
Лист № <u> </u> Раздела <u>3</u>	Всего листов раздела <u>3</u> :	Всего листов выписки: <u> </u>
25.07.2019 № 99/2019/274653913		
Кадастровый номер:		35:25:000000:2317

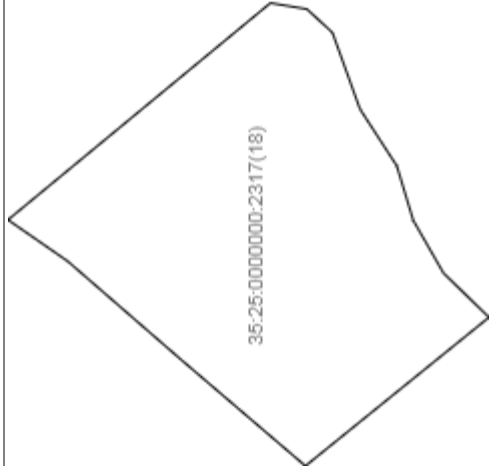
План (чертеж, схема) земельного участка		
Масштаб 1 : данные отсутствуют	Условные обозначения:	

Государственный регистратор	ФГИС ЕГРН
полное наименование должности	инициалы, фамилия

М.П.

Выписка из Единого государственного реестра недвижимости об объекте недвижимости
Описание местоположения земельного участка

Земельный участок			
(вид объекта недвижимости)			
Лист № <u> </u> Раздела <u>3</u>	Всего листов раздела <u>3</u> :	Всего разделов: <u> </u>	Всего листов выписки: <u> </u>
25.07.2019 № 99/2019/274653913			
Кадастровый номер:		35:25:000000:2317	

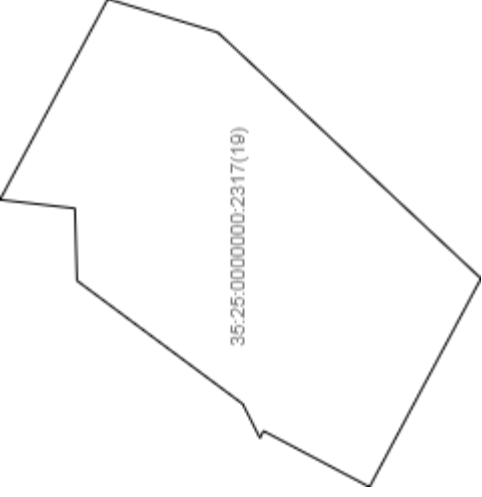
План (чертеж, схема) земельного участка	
	
Масштаб 1 : данные отсутствуют	Условные обозначения:

Государственный регистратор	ФГИС ЕГРН
полное наименование должности	инициалы, фамилия

М.П.

Выписка из Единого государственного реестра недвижимости об объекте недвижимости
Описание местоположения земельного участка

Земельный участок			
(вид объекта недвижимости)			
Лист № <u> </u> Раздела <u>3</u>	Всего листов раздела <u>3</u> :	Всего разделов: <u> </u>	Всего листов выписки: <u> </u>
25.07.2019 № 99/2019/274653913			
Кадастровый номер:		35:25:0000000:2317	

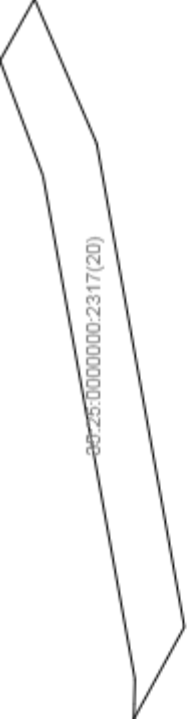
План (чертеж, схема) земельного участка	
	
Масштаб 1 : данные отсутствуют	Условные обозначения:

Государственный регистратор	ФГИС ЕГРН
полное наименование должности	инициалы, фамилия

М.П.

Выписка из Единого государственного реестра недвижимости об объекте недвижимости
Описание местоположения земельного участка

Земельный участок		
(вид объекта недвижимости)		
Лист № <u> </u> Раздела <u>3</u>	Всего листов раздела <u>3</u> :	Всего листов выписки: <u> </u>
25.07.2019 № 99/2019/274653913		
Кадастровый номер:		35:25:000000:2317

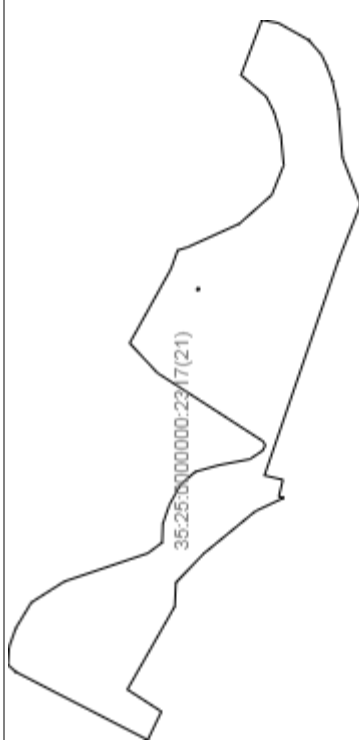
План (чертеж, схема) земельного участка	
	
Масштаб 1 : данные отсутствуют	Условные обозначения:

Государственный регистратор	ФГИС ЕГРН
полное наименование должности	инициалы, фамилия

М.П.

Выписка из Единого государственного реестра недвижимости об объекте недвижимости
Описание местоположения земельного участка

Земельный участок		
(вид объекта недвижимости)		
Лист № <u> </u> Раздела <u>3</u>	Всего листов раздела <u>3</u>	Всего листов выписки: <u> </u>
25.07.2019 № 99/2019/274653913		
Кадастровый номер:		35:25:000000:2317

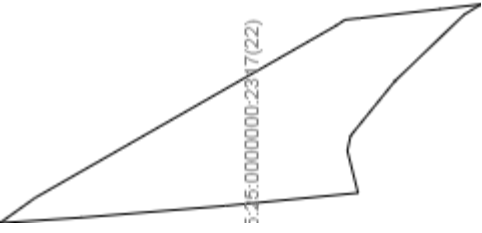
План (чертеж, схема) земельного участка	
	
Масштаб 1 : данные отсутствуют	Условные обозначения:

Государственный регистратор	ФГИС ЕГРН
полное наименование должности	инициалы, фамилия

М.П.

Выписка из Единого государственного реестра недвижимости об объекте недвижимости
Описание местоположения земельного участка

Земельный участок		
(вид объекта недвижимости)		
Лист № <u> </u> Раздела <u>3</u>	Всего листов раздела <u>3</u> :	Всего листов выписки: <u> </u>
25.07.2019 № 99/2019/274653913		
Кадастровый номер:		35:25:000000:2317

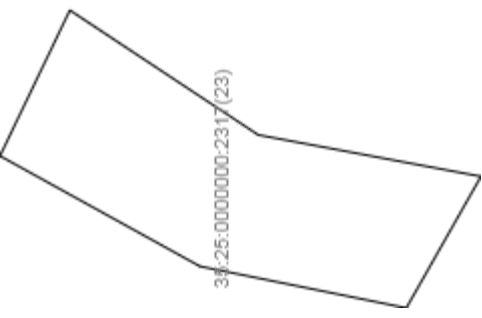
План (чертеж, схема) земельного участка		
Масштаб 1 : данные отсутствуют	Условные обозначения:	

Государственный регистратор	ФГИС ЕГРН
полное наименование должности	инициалы, фамилия
	подпись

М.П.

Выписка из Единого государственного реестра недвижимости об объекте недвижимости
Описание местоположения земельного участка

Земельный участок		
(вид объекта недвижимости)		
Лист № <u> </u> Раздела <u>3</u>	Всего листов раздела <u>3</u> :	Всего листов выписки: <u> </u>
25.07.2019 № 99/2019/274653913		
Кадастровый номер:		35:25:0000000:2317

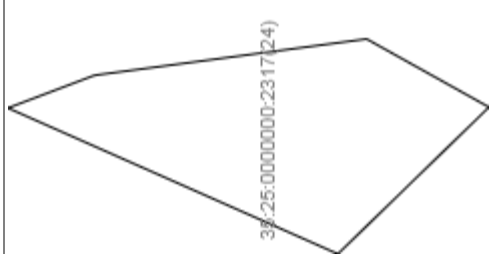
План (чертеж, схема) земельного участка		
Масштаб 1 : данные отсутствуют	Условные обозначения:	

Государственный регистратор	ФГИС ЕГРН
полное наименование должности	инициалы, фамилия
	подпись

М.П.

Выписка из Единого государственного реестра недвижимости об объекте недвижимости
Описание местоположения земельного участка

Земельный участок		
(вид объекта недвижимости)		
Лист № <u> </u> Раздела <u>3</u>	Всего листов раздела <u>3</u> : <u> </u>	Всего листов выписки: <u> </u>
25.07.2019 № 99/2019/274653913		
Кадастровый номер:		35:25:000000:2317

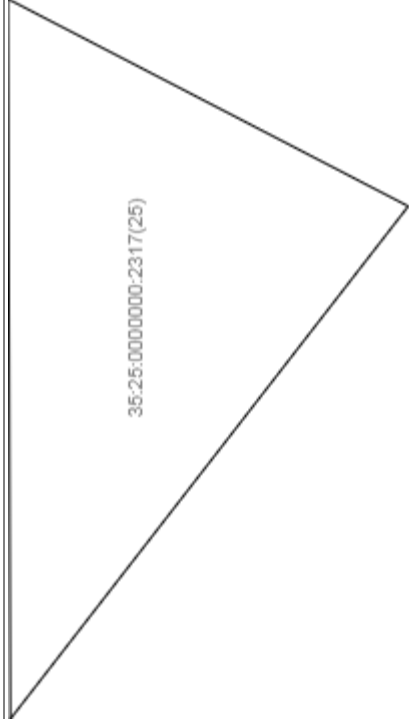
План (чертеж, схема) земельного участка	
	
Масштаб 1 : данные отсутствуют	Условные обозначения:

Государственный регистратор	ФГИС ЕГРН
полное наименование должности	подпись
	инициалы, фамилия

М.П.

Выписка из Единого государственного реестра недвижимости об объекте недвижимости
Описание местоположения земельного участка

Земельный участок		
(вид объекта недвижимости)		
Лист № <u> </u> Раздела 3	Всего листов раздела 3 : <u> </u>	Всего листов выписки: <u> </u>
25.07.2019 № 99/2019/274653913		
Кадастровый номер:		35:25:0000000:2317


План (чертеж, схема) земельного участка	
	
Масштаб 1 : данные отсутствуют	Условные обозначения:

Государственный регистратор	ФГИС ЕГРН
полное наименование должности	инициалы, фамилия

М.П.

Выписка из Единого государственного реестра недвижимости об объекте недвижимости
Описание местоположения земельного участка

Земельный участок		
(вид объекта недвижимости)		
Лист № <u> </u> Раздела <u>3</u>	Всего листов раздела <u>3</u> : <u> </u>	Всего листов выписки: <u> </u>
25.07.2019 № 99/2019/274653913		
Кадастровый номер:		35:25:000000:2317

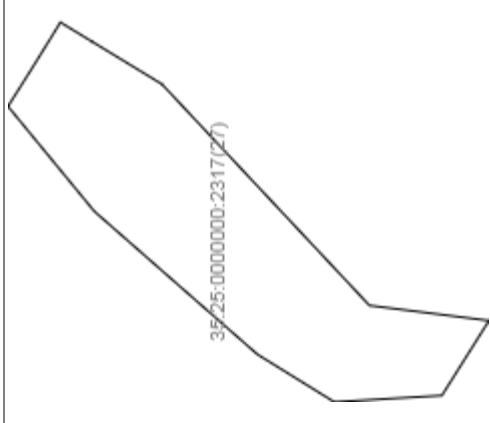
План (чертеж, схема) земельного участка	
	
Масштаб 1 : данные отсутствуют	Условные обозначения:

Государственный регистратор	ФГИС ЕГРН
полное наименование должности	инициалы, фамилия
	подпись

М.П.

Выписка из Единого государственного реестра недвижимости об объекте недвижимости
Описание местоположения земельного участка

Земельный участок			
(вид объекта недвижимости)			
Лист № <u> </u> Раздела <u>3</u>	Всего листов раздела <u>3</u> :	Всего разделов: <u> </u>	Всего листов выписки: <u> </u>
25.07.2019 № 99/2019/274653913			
Кадастровый номер:		35:25:0000000:2317	

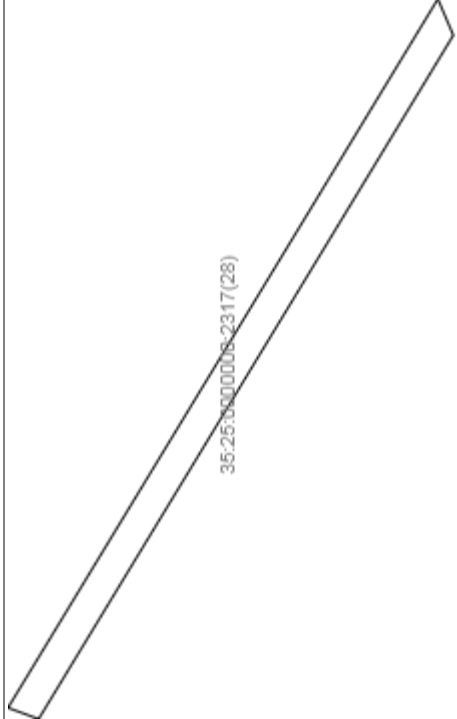
План (чертеж, схема) земельного участка	
	
Масштаб 1 : данные отсутствуют	Условные обозначения:

Государственный регистратор	ФГИС ЕГРН
полное наименование должности	инициалы, фамилия

М.П.

Выписка из Единого государственного реестра недвижимости об объекте недвижимости
Описание местоположения земельного участка

Земельный участок			
(вид объекта недвижимости)			
Лист № <u> </u> Раздела <u>3</u>	Всего листов раздела <u>3</u> :	Всего разделов: <u> </u>	Всего листов выписки: <u> </u>
25.07.2019 № 99/2019/274653913			
Кадастровый номер:		35:25:0000000:2317	

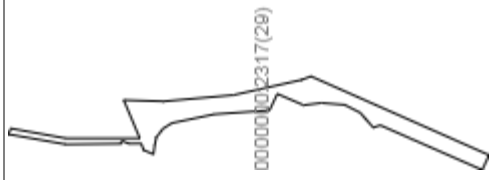
План (чертеж, схема) земельного участка	
	
Масштаб 1 : данные отсутствуют	Условные обозначения:

Государственный регистратор	ФГИС ЕГРН
полное наименование должности	инициалы, фамилия

М.П.

Выписка из Единого государственного реестра недвижимости об объекте недвижимости
Описание местоположения земельного участка

Земельный участок			
(вид объекта недвижимости)			
Лист № <u> </u> Раздела <u>3</u>	Всего листов раздела <u>3</u> :	Всего разделов: <u> </u>	Всего листов выписки: <u> </u>
25.07.2019 № 99/2019/274653913			
Кадастровый номер:		35:25:000000:2317	


План (чертеж, схема) земельного участка	
	
Масштаб 1 : данные отсутствуют	Условные обозначения:

Государственный регистратор	ФГИС ЕГРН
полное наименование должности	инициалы, фамилия

М.П.

Выписка из Единого государственного реестра недвижимости об объекте недвижимости
Описание местоположения земельного участка

Земельный участок			
(вид объекта недвижимости)			
Лист № <u> </u> Раздела <u>3</u>	Всего листов раздела <u>3</u> :	Всего разделов: <u> </u>	Всего листов выписки: <u> </u>
25.07.2019 № 99/2019/274653913			
Кадастровый номер:		35:25:0000000:2317	

План (чертеж, схема) земельного участка	
	
Масштаб 1 : данные отсутствуют	Условные обозначения:

Государственный регистратор	ФГИС ЕГРН
полное наименование должности	инициалы, фамилия

М.П.

ФГИС ЕГРН

полное наименование органа регистрации прав

Раздел 1

Выписка из Единого государственного реестра недвижимости об объекте недвижимости
Сведения о характеристиках объекта недвижимости

На основании запроса от 24.07.2019 г., поступившего на рассмотрение 25.07.2019 г., сообщаем, что согласно записям Единого государственного реестра недвижимости:

Земельный участок		
(вид объекта недвижимости)		
Лист № ____ Раздела 1	Всего листов раздела 1: ____	Всего листов выписки: ____
25.07.2019 № 99/2019/274655280		
Кадастровый номер:		35:25:0000000:2322

Номер кадастрового квартала:	35:25:0000000
Дата присвоения кадастрового номера:	11.04.2018
Ранее присвоенный государственный учетный номер:	данные отсутствуют
Адрес:	Российская Федерация, Вологодская область, р-н Вологодский, с/п Спасское
Площадь:	26728 +/- 286.1 кв. м
Кадастровая стоимость, руб.:	40359.28
Кадастровые номера расположенных в пределах земельного участка объектов недвижимости:	данные отсутствуют
Кадастровые номера объектов недвижимости, из которых образован объект недвижимости:	35:25:0000000:293
Кадастровые номера образованных объектов недвижимости:	данные отсутствуют
Сведения о включении объекта недвижимости в состав предприятия как имущественного комплекса:	

Государственный регистратор	ФГИС ЕГРН
полное наименование должности	подпись
	инициалы, фамилия

М.П.

Выписка из Единого государственного реестра недвижимости об объекте недвижимости
Сведения о характеристиках объекта недвижимости

(вид объекта недвижимости)	
Лист № _____	Раздела I: _____
Всего листов раздела I: _____	
Всего листов выписки: _____	
25.07.2019 № 99/2019/274655280	
Кадастровый номер: 35:25:000000:2322	

Категория земель:	Земли промышленности, энергетики, транспорта, связи, радиовещания, телевидения, информатики, земли для обеспечения космической деятельности, земли обороны, безопасности и земли иного специального назначения
Виды разрешенного использования:	автомобильный транспорт
Сведения о кадастровом инженере:	Зубова Наталья Леонидовна №35-10-62, ООО "ВекторСтрой"
Сведения о лесах, водных объектах и об иных природных объектах, расположенных в пределах земельного участка:	данные отсутствуют
Сведения о том, что земельный участок полностью или частично расположен в границах зоны с особыми условиями использования территории или территории объекта культурного наследия	данные отсутствуют
Сведения о том, что земельный участок расположен в границах особой экономической зоны, территории опережающего социально-экономического развития, зоны территориального развития в Российской Федерации, игорной зоны:	данные отсутствуют
Сведения о том, что земельный участок расположен в границах особо охраняемой природной территории, охотничьих угодий, лесничеств, лесопарков:	данные отсутствуют
Сведения о результатах проведения государственного земельного надзора:	данные отсутствуют
Сведения о расположении земельного участка в границах территории, в отношении которой утвержден проект межевания территории:	данные отсутствуют

Государственный регистратор	ФГИС ЕГРН
полное наименование должности	подпись
	инициалы, фамилия

М.П.

Выписка из Единого государственного реестра недвижимости об объекте недвижимости
Сведения о характеристиках объекта недвижимости

(вид объекта недвижимости)	
Лист № <u> </u> Раздела <u>1</u>	Всего листов раздела <u>1</u> : <u> </u> Всего листов выписки: <u> </u>
25.07.2019 № 99/2019/274655280	
Кадастровый номер:	35:25:0000000:2322

Условный номер земельного участка:	данные отсутствуют
Сведения о принятии акта и (или) заключения договора, предусматривающих предоставление в соответствии с земельным законодательством исполнительным органом государственной власти или органом местного самоуправления находящегося в государственной или муниципальной собственности земельного участка для строительства наемного дома социального использования или наемного дома коммерческого использования:	данные отсутствуют
Сведения о том, что земельный участок или земельные участки образованы на основании решения об изъятии земельного участка и (или) расположенного на нем объекта недвижимости для государственных или муниципальных нужд:	данные отсутствуют
Сведения о том, что земельный участок образован из земель или земельного участка, государственная собственность на которые не разграничена:	данные отсутствуют
Сведения о наличии земельного спора о местоположении границ земельных участков:	данные отсутствуют
Статус записи об объекте недвижимости:	Сведения об объекте недвижимости имеют статус "актуальные"
Особые отметки:	Граница земельного участка состоит из 7 контуров. Для данного земельного участка обеспечен доступ посредством земельного участка (земельных участков) с кадастровым номером (кадастровыми номерами) 35:25:0000000:434, 35:25:0000000:250, 35:25:0000000:293.
Получатель выписки:	Рознер Лидия Юрьевна

Государственный регистратор	ФГИС ЕГРН
полное наименование должности	подпись
	инициалы, фамилия

М.П.

Выписка из Единого государственного реестра недвижимости об объекте недвижимости
Сведения о зарегистрированных правах

Земельный участок		
(вид объекта недвижимости)		
Лист № <u> </u> Раздела <u>2</u>	Всего листов раздела <u>2</u> : <u> </u>	Всего листов выписки: <u> </u>
25.07.2019 № 99/2019/274655280		
Кадастровый номер: 35:25:0000000:2322		
1. Правообладатель (правообладатели):	1.1. Российская Федерация	
2. Вид, номер и дата государственной регистрации права:	2.1. Собственность, № 35:25:0000000:2322-35/001/2018-1 от 16.11.2018	
3. Ограничение прав и обременение объекта недвижимости:	не зарегистрировано	
1. Правообладатель (правообладатели):	Федеральное казенное учреждение "Управление автомобильной 1.2. магистрали Москва-Архангельск Федерального агентства", ИНН: 3525065660	
2. Вид, номер и дата государственной регистрации права:	2.2. Постоянное (бессрочное) пользование, № 35:25:0000000:2322- 35/001/2018-2 от 16.11.2018	
3. Ограничение прав и обременение объекта недвижимости:	не зарегистрировано	
4. Договоры участия в долевом строительстве:	данные отсутствуют	
5. Заявленные в судебном порядке права требования:	данные отсутствуют	
6. Сведения о возражении в отношении зарегистрированного права:	данные отсутствуют	
7. Сведения о наличии решения об изъятии объекта недвижимости для государственных и муниципальных нужд:	данные отсутствуют	
8. Сведения о невозможности государственной регистрации без личного участия правообладателя или его законного представителя:		
9. Правопритязания и сведения о наличии поступивших, но не рассмотренных заявлений о проведении государственной регистрации права (перехода, прекращения права), ограничения права или обременения объекта недвижимости, сделки в отношении объекта недвижимости:	данные отсутствуют	
10. Сведения об осуществлении государственной регистрации сделки, права, ограничения права без необходимого в силу закона согласия третьего лица, органа:	данные отсутствуют	
11. Сведения о невозможности государственной регистрации перехода, прекращения, ограничения права на земельный участок из земель сельскохозяйственного назначения:		

Государственный регистратор	ФГИС ЕГРН
полное наименование должности	инициалы, фамилия
	подпись

М.П.

Выписка из Единого государственного реестра недвижимости об объекте недвижимости
Описание местоположения земельного участка

Земельный участок		
(вид объекта недвижимости)		
Лист № <u> </u> Раздела <u>3</u>	Всего листов раздела <u>3</u> : <u> </u>	Всего листов выписки: <u> </u>
25.07.2019 № 99/2019/274655280		
Кадастровый номер:		35:25:000000:2322

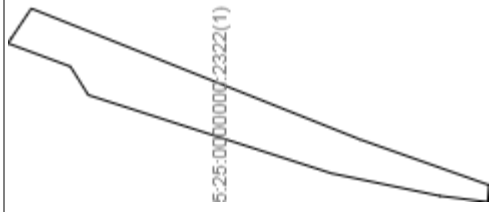
План (чертеж, схема) земельного участка	
Масштаб 1: данные отсутствуют	Условные обозначения:

Государственный регистратор	ФГИС ЕГРН
полное наименование должности	инициалы, фамилия

М.П.

Выписка из Единого государственного реестра недвижимости об объекте недвижимости
Описание местоположения земельного участка

Земельный участок			
(вид объекта недвижимости)			
Лист № <u> </u> Раздела <u>3</u>	Всего листов раздела <u>3</u> :	Всего разделов: <u> </u>	Всего листов выписки: <u> </u>
25.07.2019 № 99/2019/274655280			
Кадастровый номер:		35:25:000000:2322	

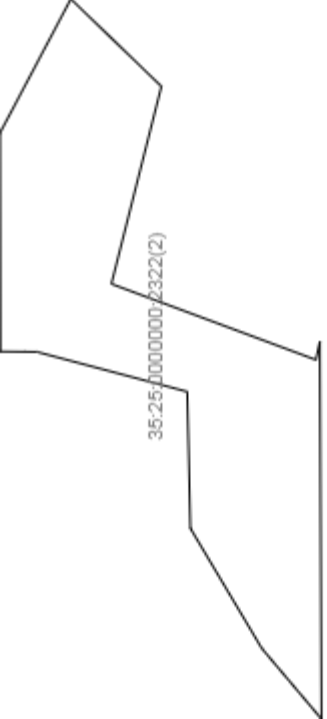
План (чертеж, схема) земельного участка	
	
Масштаб 1 : данные отсутствуют	Условные обозначения:

Государственный регистратор	ФГИС ЕГРН
полное наименование должности	инициалы, фамилия

М.П.

Выписка из Единого государственного реестра недвижимости об объекте недвижимости
Описание местоположения земельного участка

Земельный участок			
(вид объекта недвижимости)			
Лист № <u> </u> Раздела <u>3</u>	Всего листов раздела <u>3</u> :	Всего разделов: <u> </u>	Всего листов выписки: <u> </u>
25.07.2019 № 99/2019/274655280			
Кадастровый номер: 35:25:000000:2322			

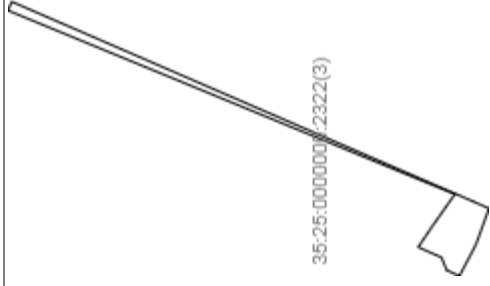
План (чертеж, схема) земельного участка	
	
Масштаб 1 : данные отсутствуют	Условные обозначения:

Государственный регистратор	ФГИС ЕГРН
полное наименование должности	инициалы, фамилия

М.П.

Выписка из Единого государственного реестра недвижимости об объекте недвижимости
Описание местоположения земельного участка

Земельный участок			
(вид объекта недвижимости)			
Лист № <u> </u> Раздела <u>3</u>	Всего листов раздела <u>3</u> :	Всего разделов: <u> </u>	Всего листов выписки: <u> </u>
25.07.2019 № 99/2019/274655280			
Кадастровый номер:		35:25:0000000:2322	


План (чертеж, схема) земельного участка	
	
Масштаб 1 : данные отсутствуют	Условные обозначения:

Государственный регистратор	ФГИС ЕГРН
полное наименование должности	инициалы, фамилия

М.П.

Выписка из Единого государственного реестра недвижимости об объекте недвижимости
Описание местоположения земельного участка

Земельный участок		
(вид объекта недвижимости)		
Лист № <u> </u> Раздела <u>3</u>	Всего листов раздела <u>3</u> :	Всего листов выписки: <u> </u>
25.07.2019 № 99/2019/274655280		
Кадастровый номер:		35:25:000000:2322

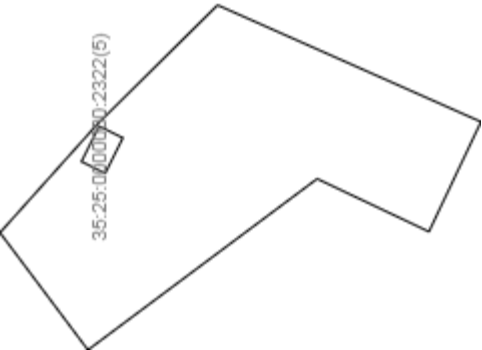
План (чертеж, схема) земельного участка	
	
Масштаб 1 : данные отсутствуют	Условные обозначения:

Государственный регистратор	ФГИС ЕГРН
полное наименование должности	инициалы, фамилия

М.П.

Выписка из Единого государственного реестра недвижимости об объекте недвижимости
Описание местоположения земельного участка

Земельный участок			
(вид объекта недвижимости)			
Лист № <u> </u> Раздела <u>3</u>	Всего листов раздела <u>3</u> :	Всего разделов: <u> </u>	Всего листов выписки: <u> </u>
25.07.2019 № 99/2019/274655280			
Кадастровый номер:		35:25:000000:2322	

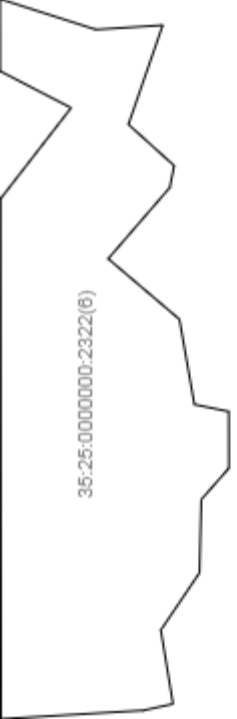
План (чертеж, схема) земельного участка	
	
Масштаб 1 : данные отсутствуют	Условные обозначения:

Государственный регистратор	ФГИС ЕГРН
полное наименование должности	инициалы, фамилия
	подпись

М.П.

Выписка из Единого государственного реестра недвижимости об объекте недвижимости
Описание местоположения земельного участка

Земельный участок			
(вид объекта недвижимости)			
Лист № <u> </u> Раздела <u>3</u>	Всего листов раздела <u>3</u> :	Всего разделов: <u> </u>	Всего листов выписки: <u> </u>
25.07.2019 № 99/2019/274655280			
Кадастровый номер:		35:25:000000:2322	

План (чертеж, схема) земельного участка	
	
Масштаб 1 : данные отсутствуют	Условные обозначения:

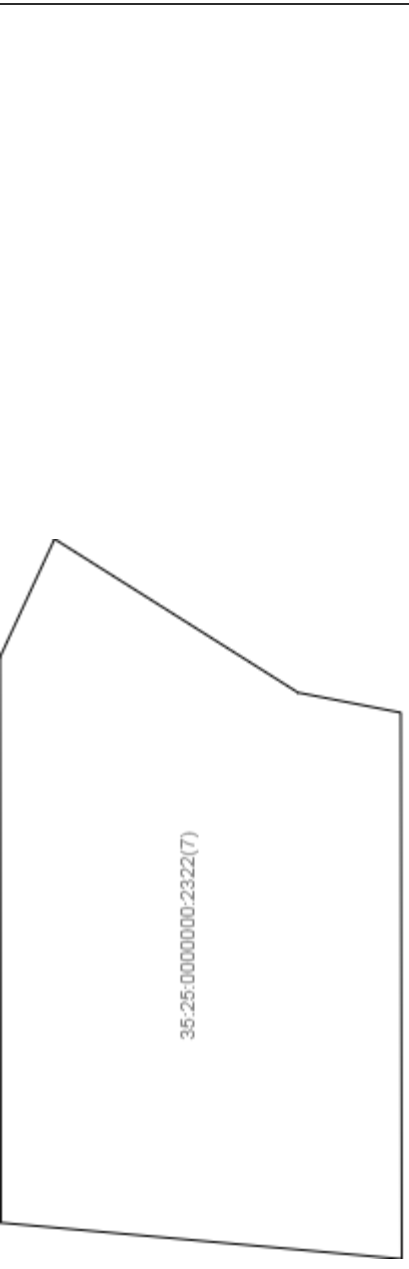
Государственный регистратор	ФГИС ЕГРН
полное наименование должности	инициалы, фамилия

подпись

М.П.

Выписка из Единого государственного реестра недвижимости об объекте недвижимости
Описание местоположения земельного участка

Земельный участок	
(вид объекта недвижимости)	
Лист № <u> </u> Раздела <u>3</u>	Всего листов раздела <u>3</u> : <u> </u>
Всего листов выписки: <u> </u>	
25.07.2019 № 99/2019/274655280	
Кадастровый номер: 35:25:0000000:2322	

План (чертеж, схема) земельного участка	
	
Масштаб 1 : данные отсутствуют	Условные обозначения:

Государственный регистратор	ФГИС ЕГРН
полное наименование должности	инициалы, фамилия

М.П.

ФГИС ЕГРН

полное наименование органа регистрации прав

Раздел 1

Выписка из Единого государственного реестра недвижимости об объекте недвижимости
Сведения о характеристиках объекта недвижимости

На основании запроса от 24.07.2019 г., поступившего на рассмотрение 25.07.2019 г., сообщаем, что согласно записям Единого государственного реестра недвижимости:

Земельный участок			
(вид объекта недвижимости)			
Лист №	Раздела 1	Всего листов раздела 1:	Всего листов выписки:
25.07.2019	№ 99/2019/274666293	35:25:0000000:2332	
Кадастровый номер:		35:25:0000000:2332	

Номер кадастрового квартала:	35:25:0000000
Дата присвоения кадастрового номера:	11.05.2018
Ранее присвоенный государственный учетный номер:	данные отсутствуют
Адрес:	Российская Федерация, Вологодская обл, Вологодский р-н
Площадь:	26320 +/- 193.85 кв. м
Кадастровая стоимость, руб.:	63431.2
Кадастровые номера расположенных в пределах земельного участка объектов недвижимости:	данные отсутствуют
Кадастровые номера объектов недвижимости, из которых образован объект недвижимости:	35:25:0000000:250
Кадастровые номера образованных объектов недвижимости:	данные отсутствуют
Сведения о включении объекта недвижимости в состав предприятия как имущественного комплекса:	

Государственный регистратор	ФГИС ЕГРН
полное наименование должности	подпись
	инициалы, фамилия

М.П.

Выписка из Единого государственного реестра недвижимости об объекте недвижимости
Сведения о характеристиках объекта недвижимости

(вид объекта недвижимости)	
Лист № ____ Раздела 1	Всего листов раздела 1: ____
Всего листов выписки: ____	
25.07.2019 № 99/2019/274666293	
Кадастровый номер: 35:25:0000000:2332	
Категория земель:	Земли промышленности, энергетики, транспорта, связи, радиовещания, телевидения, информатики, земли для обеспечения космической деятельности, земли обороны, безопасности и земли иного специального назначения
Виды разрешенного использования:	автомобильный транспорт
Сведения о кадастровом инженере:	Зубова Наталья Леонидовна №35-10-62, ООО "ВекторСтрой"
Сведения о лесах, водных объектах и об иных природных объектах, расположенных в пределах земельного участка:	данные отсутствуют
Сведения о том, что земельный участок полностью или частично расположен в границах зоны с особыми условиями использования территории или территории объекта культурного наследия	данные отсутствуют
Сведения о том, что земельный участок расположен в границах особой экономической зоны, территории опережающего социально-экономического развития, зоны территориального развития в Российской Федерации, игорной зоны:	данные отсутствуют
Сведения о том, что земельный участок расположен в границах особо охраняемой природной территории, охотничьих угодий, лесничеств, лесопарков:	данные отсутствуют
Сведения о результатах проведения государственного земельного надзора:	данные отсутствуют
Сведения о расположении земельного участка в границах территории, в отношении которой утвержден проект межевания территории:	данные отсутствуют
Государственный регистратор	ФГИС ЕГРН
полное наименование должности	подпись инициалы, фамилия

И.П.

Выписка из Единого государственного реестра недвижимости об объекте недвижимости
Сведения о характеристиках объекта недвижимости

(вид объекта недвижимости)	
Лист № <u> </u> Раздела <u>1</u>	Всего разделов: <u> </u>
Всего листов выписки: <u> </u>	
25.07.2019 № 99/2019/274666293	
Кадастровый номер: 35:25:0000000:2332	

Условный номер земельного участка:	данные отсутствуют
Сведения о принятии акта и (или) заключении договора, предусматривающих предоставление в соответствии с земельным законодательством исполнительным органом государственной власти или органом местного самоуправления находящегося в государственной или муниципальной собственности земельного участка для строительства наемного дома социального использования или наемного дома коммерческого использования:	данные отсутствуют
Сведения о том, что земельный участок или земельные участки образованы на основании решения об изъятии земельного участка и (или) расположенного на нем объекта недвижимости для государственных или муниципальных нужд:	данные отсутствуют
Сведения о том, что земельный участок образован из земель или земельного участка, государственная собственность на которые не разграничена:	данные отсутствуют
Сведения о наличии земельного спора о местоположении границ земельных участков:	данные отсутствуют
Статус записи об объекте недвижимости:	Сведения об объекте недвижимости имеют статус "актуальные"
Особые отметки:	Для данного земельного участка обеспечен доступ посредством земельного участка (земельных участков) с кадастровым номером (кадастровыми номерами) 35:25:0000000:434. Посредством данного земельного участка обеспечен доступ к земельному участку (земельным участкам) с кадастровым номером (кадастровыми номерами) 35:25:0705040:1320.
Получатель выписки:	Рознер Лидия Юрьевна

Государственный регистратор	ФГИС ЕГРН
полное наименование должности	подпись
	инициалы, фамилия

М.П.

Выписка из Единого государственного реестра недвижимости об объекте недвижимости
Сведения о зарегистрированных правах


Земельный участок		
(вид объекта недвижимости)		
Лист № ____ Раздела 2	Всего листов раздела 2: ____	Всего листов выписки: ____
25.07.2019 № 99/2019/274666293		
Кадастровый номер: 35:25:0000000:2332		
1. Правообладатель (правообладатели):	1.1. Вологодская область	
2. Вид, номер и дата государственной регистрации права:	2.1. Собственность, № 35:25:0000000:2332-35/001/2018-1 от 22.05.2018	
3. Ограничение прав и обременение объекта недвижимости:	не зарегистрировано	
1. Правообладатель (правообладатели):	Федеральное казенное учреждение "Управление автомобильной магистралей Московской-Архангельской области", ИНН: 3525065660	
2. Вид, номер и дата государственной регистрации права:	2.2. Постоянное (бессрочное) пользование, № 35:25:0000000:2332-35/001/2019-2 от 04.06.2019	
3. Ограничение прав и обременение объекта недвижимости:	не зарегистрировано	
4. Договоры участия в долевом строительстве:	данные отсутствуют	
5. Заявленные в судебном порядке права требования:	данные отсутствуют	
6. Сведения о возращении в отношении зарегистрированного права:	данные отсутствуют	
7. Сведения о наличии решения об изъятии объекта недвижимости для государственных и муниципальных нужд:	данные отсутствуют	
8. Сведения о невозможности государственной регистрации без личного участия правообладателя или его законного представителя:	данные отсутствуют	
9. Правопритязания и сведения о наличии поступивших, но не рассмотренных заявлений о проведении государственной регистрации права (перехода, прекращения права), ограничения права или обременения объекта недвижимости, сделки в отношении объекта недвижимости:	данные отсутствуют	
10. Сведения об осуществлении государственной регистрации сделки, права, ограничения права без необходимого в силу закона согласия третьего лица, органа:	данные отсутствуют	
11. Сведения о невозможности государственной регистрации перехода, прекращения, ограничения права на земельный участок из земель сельскохозяйственного назначения:		

Государственный регистратор	ФГИС ЕГРН
полное наименование должности	инициалы, фамилия
	подпись

М.П.

Выписка из Единого государственного реестра недвижимости об объекте недвижимости
Описание местоположения земельного участка

Земельный участок	
(вид объекта недвижимости)	
Лист № <u> </u> Раздела 3	Всего листов раздела 3 : <u> </u>
Всего листов выписки: <u> </u>	
25.07.2019 № 99/2019/274666293	
Кадастровый номер: 35:25:0000000:2332	

План (чертеж, схема) земельного участка	
	
Масштаб 1: данные отсутствуют	Условные обозначения:

Государственный регистратор	ФГИС ЕГРН
полное наименование должности	инициалы, фамилия

подпись
 М.П.

ФГИС ЕГРН

полное наименование органа регистрации прав

Раздел 1

Выписка из Единого государственного реестра недвижимости об объекте недвижимости
Сведения о характеристиках объекта недвижимости

На основании запроса от 24.07.2019 г., поступившего на рассмотрение 25.07.2019 г., сообщаем, что согласно записям Единого государственного реестра недвижимости:

Земельный участок			
(вид объекта недвижимости)			
Лист №	Раздела 1	Всего листов раздела 1:	Всего листов выписки: _____
25.07.2019 № 99/2019/274666402			
Кадастровый номер:		35:25:0000000:2333	

Номер кадастрового квартала:	35:25:0000000
Дата присвоения кадастрового номера:	14.05.2018
Ранее присвоенный государственный учетный номер:	данные отсутствуют
Адрес:	Российская Федерация, Вологодская обл, Вологодский р-н, Спасское с/п
Площадь:	41669 +/- 98.05 кв. м
Кадастровая стоимость, руб.:	100422.29
Кадастровые номера расположенных в пределах земельного участка объектов недвижимости:	данные отсутствуют
Кадастровые номера объектов недвижимости, из которых образован объект недвижимости:	35:25:0000000:434
Кадастровые номера образованных объектов недвижимости:	данные отсутствуют
Сведения о включении объекта недвижимости в состав предприятия как имущественного комплекса:	

Государственный регистратор	ФГИС ЕГРН
полное наименование должности	подпись
	инициалы, фамилия

М.П.

Выписка из Единого государственного реестра недвижимости об объекте недвижимости
Сведения о характеристиках объекта недвижимости

(вид объекта недвижимости)	
Лист № ____ Раздела 1	Всего листов раздела 1: ____
Всего листов выписки: ____	
25.07.2019 № 99/2019/274666402	
Кадастровый номер: 35:25:0000000:2333	
Категория земель:	Земли промышленности, энергетики, транспорта, связи, радиовещания, телевидения, информатики, земли для обеспечения космической деятельности, земли обороны, безопасности и земли иного специального назначения
Виды разрешенного использования:	автомобильный транспорт
Сведения о кадастровом инженере:	Зубова Наталья Леонидовна №35-10-62, ООО "ВекторСтрой"
Сведения о лесах, водных объектах и об иных природных объектах, расположенных в пределах земельного участка:	данные отсутствуют
Сведения о том, что земельный участок полностью или частично расположен в границах зоны с особыми условиями использования территории или территории объекта культурного наследия	данные отсутствуют
Сведения о том, что земельный участок расположен в границах особой экономической зоны, территории опережающего социально-экономического развития, зоны территориального развития в Российской Федерации, игорной зоны:	данные отсутствуют
Сведения о том, что земельный участок расположен в границах особо охраняемой природной территории, охотничьих угодий, лесничеств, лесопарков:	данные отсутствуют
Сведения о результатах проведения государственного земельного надзора:	данные отсутствуют
Сведения о расположении земельного участка в границах территории, в отношении которой утвержден проект межевания территории:	данные отсутствуют
Государственный регистратор	ФГИС ЕГРН
полное наименование должности	подпись инициалы, фамилия

И.П.

Выписка из Единого государственного реестра недвижимости об объекте недвижимости
Сведения о характеристиках объекта недвижимости

(вид объекта недвижимости)	
Лист № <u> </u> Раздела <u> 1 </u>	Всего разделов: <u> </u>
Всего листов выписки: <u> </u>	
25.07.2019 № 99/2019/274666402	
Кадастровый номер: 35:25:0000000:2333	

Условный номер земельного участка:	данные отсутствуют
Сведения о принятии акта и (или) заключении договора, предусматривающих предоставление в соответствии с земельным законодательством исполнительным органом государственной власти или органом местного самоуправления находящегося в государственной или муниципальной собственности земельного участка для строительства наемного дома социального использования или наемного дома коммерческого использования:	данные отсутствуют
Сведения о том, что земельный участок или земельные участки образованы на основании решения об изъятии земельного участка и (или) расположенного на нем объекта недвижимости для государственных или муниципальных нужд:	данные отсутствуют
Сведения о том, что земельный участок образован из земель или земельного участка, государственная собственность на которые не разграничена:	данные отсутствуют
Сведения о наличии земельного спора о местоположении границ земельных участков:	данные отсутствуют
Статус записи об объекте недвижимости:	Сведения об объекте недвижимости имеют статус "актуальные"
Особые отметки:	Для данного земельного участка обеспечен доступ посредством земельного участка (земельных участков) с кадастровым номером (кадастровыми номерами) 35:25:0000000:250.
Получатель выписки:	Рознер Лидия Юрьевна

Государственный регистратор	ФГИС ЕГРН
полное наименование должности	подпись
	инициалы, фамилия

М.П.

Выписка из Единого государственного реестра недвижимости об объекте недвижимости
Сведения о зарегистрированных правах

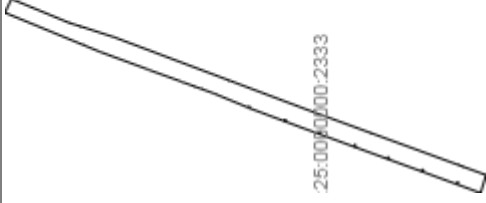
Земельный участок		
(вид объекта недвижимости)		
Лист № ____ Раздела 2	Всего листов раздела 2: ____	Всего листов выписки: ____
25.07.2019 № 99/2019/274666402		
Кадастровый номер: 35:25:0000000:2333		
1. Правообладатель (правообладатели):	1.1. Вологодская область	
2. Вид, номер и дата государственной регистрации права:	2.1. Собственность, № 35:25:0000000:2333-35/001/2018-1 от 31.05.2018	
3. Ограничение прав и обременение объекта недвижимости:	не зарегистрировано	
1. Правообладатель (правообладатели):	Федеральное казенное учреждение "Управление автомобильной магистралей Московской-Архангельской области", ИНН: 3525065660	
2. Вид, номер и дата государственной регистрации права:	2.2. Постоянное (бессрочное) пользование, № 35:25:0000000:2333-35/001/2019-2 от 30.05.2019	
3. Ограничение прав и обременение объекта недвижимости:	не зарегистрировано	
4. Договоры участия в долевом строительстве:	данные отсутствуют	
5. Заявленные в судебном порядке права требования:	данные отсутствуют	
6. Сведения о возращении в отношении зарегистрированного права:	данные отсутствуют	
7. Сведения о наличии решения об изъятии объекта недвижимости для государственных и муниципальных нужд:	данные отсутствуют	
8. Сведения о невозможности государственной регистрации без личного участия правообладателя или его законного представителя:	данные отсутствуют	
9. Правопритязания и сведения о наличии поступивших, но не рассмотренных заявлений о проведении государственной регистрации права (перехода, прекращения права), ограничения права или обременения объекта недвижимости, сделки в отношении объекта недвижимости:	данные отсутствуют	
10. Сведения об осуществлении государственной регистрации сделки, права, ограничения права без необходимого в силу закона согласия третьего лица, органа:	данные отсутствуют	
11. Сведения о невозможности государственной регистрации перехода, прекращения, ограничения права на земельный участок из земель сельскохозяйственного назначения:		

Государственный регистратор	ФГИС ЕГРН
полное наименование должности	инициалы, фамилия
	подпись

М.П.

Выписка из Единого государственного реестра недвижимости об объекте недвижимости
Описание местоположения земельного участка

Земельный участок	
(вид объекта недвижимости)	
Лист № <u> </u> Раздела 3	Всего листов раздела 3 : <u> </u>
Всего листов выписки: <u> </u>	
25.07.2019 № 99/2019/274666402	
Кадастровый номер: 35:25:0000000:2333	

План (чертеж, схема) земельного участка	
	
Масштаб 1: данные отсутствуют	Условные обозначения:

Государственный регистратор	ФГИС ЕГРН
полное наименование должности	инициалы, фамилия

подпись

М.П.

ФГИС ЕГРН

полное наименование органа регистрации прав

Раздел 1

Выписка из Единого государственного реестра недвижимости об объекте недвижимости
Сведения о характеристиках объекта недвижимости

На основании запроса от 24.07.2019 г., поступившего на рассмотрение 25.07.2019 г., сообщаем, что согласно записям Единого государственного реестра недвижимости:

Земельный участок		
(вид объекта недвижимости)		
Лист № ____ Раздела 1	Всего листов раздела 1: ____	Всего листов выписки: ____
25.07.2019 № 99/2019/274658076		
Кадастровый номер:		35:25:0000000:2350

Номер кадастрового квартала:	35:25:0000000
Дата присвоения кадастрового номера:	04.06.2018
Ранее присвоенный государственный учетный номер:	данные отсутствуют
Адрес:	Российская Федерация, Вологодская обл., Вологодский р-н, Спасское с/п
Площадь:	62662 +/- 438.07 кв. м
Кадастровая стоимость, руб.:	94619.62
Кадастровые номера расположенных в пределах земельного участка объектов недвижимости:	данные отсутствуют
Кадастровые номера объектов недвижимости, из которых образован объект недвижимости:	35:25:0000000:289
Кадастровые номера образованных объектов недвижимости:	данные отсутствуют
Сведения о включении объекта недвижимости в состав предприятия как имущественного комплекса:	

Государственный регистратор	ФГИС ЕГРН
полное наименование должности	подпись
	инициалы, фамилия

М.П.

Выписка из Единого государственного реестра недвижимости об объекте недвижимости
Сведения о характеристиках объекта недвижимости

(вид объекта недвижимости)	
Лист № _____	Раздела I: _____
Всего листов раздела I: _____	
Всего листов выписки: _____	
25.07.2019 № 99/2019/274658076	
Кадастровый номер: 35:25:000000:2350	

Категория земель:	Земли промышленности, энергетики, транспорта, связи, радиовещания, телевидения, информатики, земли для обеспечения космической деятельности, земли обороны, безопасности и земли иного специального назначения
Виды разрешенного использования:	автомобильный транспорт
Сведения о кадастровом инженере:	Зубова Наталья Леонидовна №35-10-62, ООО "ВекторСтрой"
Сведения о лесах, водных объектах и об иных природных объектах, расположенных в пределах земельного участка:	данные отсутствуют
Сведения о том, что земельный участок полностью или частично расположен в границах зоны с особыми условиями использования территории или территории объекта культурного наследия	данные отсутствуют
Сведения о том, что земельный участок расположен в границах особой экономической зоны, территории опережающего социально-экономического развития, зоны территориального развития в Российской Федерации, игорной зоны:	данные отсутствуют
Сведения о том, что земельный участок расположен в границах особо охраняемой природной территории, охотничьих угодий, лесничеств, лесопарков:	данные отсутствуют
Сведения о результатах проведения государственного земельного надзора:	данные отсутствуют
Сведения о расположении земельного участка в границах территории, в отношении которой утвержден проект межевания территории:	данные отсутствуют

Государственный регистратор	ФГИС ЕГРН
полное наименование должности	подпись
	инициалы, фамилия

М.П.

Выписка из Единого государственного реестра недвижимости об объекте недвижимости
Сведения о характеристиках объекта недвижимости

(вид объекта недвижимости)	
Лист № <u> </u> Раздела <u>1</u>	Всего листов раздела <u>1</u> : <u> </u> Всего разделов: <u> </u> Всего листов выписки: <u> </u>
25.07.2019 № 99/2019/274658076	
Кадастровый номер: 35:25:0000000:2350	

Условный номер земельного участка:	данные отсутствуют
Сведения о принятии акта и (или) заключения договора, предусматривающих предоставление в соответствии с земельным законодательством исполнительным органом государственной власти или органом местного самоуправления находящегося в государственной или муниципальной собственности земельного участка для строительства наемного дома социального использования или наемного дома коммерческого использования:	данные отсутствуют
Сведения о том, что земельный участок или земельные участки образованы на основании решения об изъятии земельного участка и (или) расположенного на нем объекта недвижимости для государственных или муниципальных нужд:	данные отсутствуют
Сведения о том, что земельный участок образован из земель или земельного участка, государственная собственность на которые не разграничена:	данные отсутствуют
Сведения о наличии земельного спора о местоположении границ земельных участков:	данные отсутствуют
Статус записи об объекте недвижимости:	Сведения об объекте недвижимости имеют статус "актуальные"
Особые отметки:	Граница земельного участка состоит из 6 контуров. Сведения необходимые для заполнения раздела 4 отсутствуют.
Получатель выписки:	Рознер Лидия Юрьевна

Государственный регистратор	ФГИС ЕГРН
полное наименование должности	подпись
	инициалы, фамилия

М.П.

Выписка из Единого государственного реестра недвижимости об объекте недвижимости
Сведения о зарегистрированных правах


Земельный участок		(вид объекта недвижимости)	
Лист № <u> </u> Раздела <u>2</u>	Всего листов раздела <u>2</u> : <u> </u>	Всего разделов: <u> </u>	Всего листов выписки: <u> </u>
25.07.2019 № 99/2019/274658076		35:25:0000000:2350	
Кадастровый номер:			
1. Правообладатель (правообладатели):	Федеральное казенное учреждение "Управление автомобильной 1.1. магистральной Москва-Архангельск Федерального дорожного агентства", ИНН: 3525065660		
2. Вид, номер и дата государственной регистрации права:	2.1. Постоянное (бессрочное) пользование, № 35:25:0000000:2350- 35/001/2019-2 от 31.01.2019		
3. Ограничение прав и обременение объекта недвижимости:	не зарегистрировано		
1. Правообладатель (правообладатели):	1.2. Росийская Федерация		
2. Вид, номер и дата государственной регистрации права:	2.2. Собственность, № 35:25:0000000:2350-35/001/2019-3 от 20.02.2019		
3. Ограничение прав и обременение объекта недвижимости:	не зарегистрировано		
4. Договоры участия в долевом строительстве:	данные отсутствуют		
5. Заявленные в судебном порядке права требования:	данные отсутствуют		
6. Сведения о возращении в отношении зарегистрированного права:	данные отсутствуют		
7. Сведения о наличии решения об изъятии объекта недвижимости для государственных и муниципальных нужд:	данные отсутствуют		
8. Сведения о невозможности государственной регистрации без личного участия правообладателя или его законного представителя:			
9. Правопритязания и сведения о наличии поступивших, но не рассмотренных заявлений о проведении государственной регистрации права (перехода, прекращения права), ограничения права или обременения объекта недвижимости, сделки в отношении объекта недвижимости:	Принято заявление: Регистрация права собственности (перехода права) 11.02.2019 12:58, запись №35/001/801/2019-1899.		
10. Сведения об осуществлении государственной регистрации сделки, права, ограничения права без необходимого в силу закона согласия третьего лица, органа:	данные отсутствуют		
11. Сведения о невозможности государственной регистрации перехода, прекращения, ограничения права на земельный участок из земель сельскохозяйственного назначения:			

Государственный регистратор	ФГИС ЕГРН
полное наименование должности	инициалы, фамилия
	подпись

М.П.

Выписка из Единого государственного реестра недвижимости об объекте недвижимости
Описание местоположения земельного участка

Земельный участок		
(вид объекта недвижимости)		
Лист № <u> </u> Раздела <u>3</u>	Всего листов раздела <u>3</u> : <u> </u>	Всего листов выписки: <u> </u>
25.07.2019 № 99/2019/274658076		
Кадастровый номер:		35:25:0000000:2350

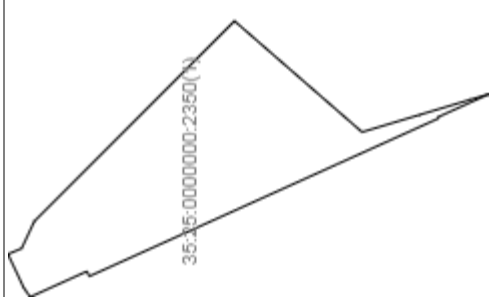
План (чертеж, схема) земельного участка	
	
Масштаб 1: данные отсутствуют	Условные обозначения: 35:25:00000

Государственный регистратор	ФГИС ЕГРН
полное наименование должности	инициалы, фамилия

М.П.

Выписка из Единого государственного реестра недвижимости об объекте недвижимости
Описание местоположения земельного участка

Земельный участок		
(вид объекта недвижимости)		
Лист № <u> </u> Раздела <u>3</u>	Всего листов раздела <u>3</u>	Всего листов выписки: <u> </u>
25.07.2019 № 99/2019/274658076		
Кадастровый номер:		35:25:0000000:2350

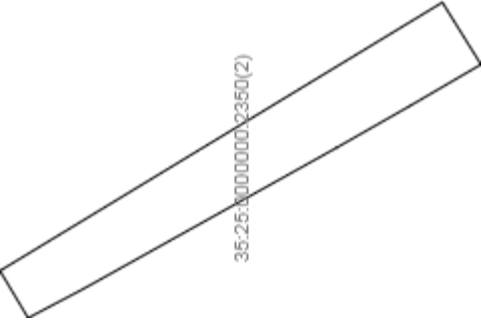
План (чертеж, схема) земельного участка	
	
Масштаб 1 : данные отсутствуют	Условные обозначения:

Государственный регистратор	ФГИС ЕГРН
полное наименование должности	инициалы, фамилия

М.П.

Выписка из Единого государственного реестра недвижимости об объекте недвижимости
Описание местоположения земельного участка

Земельный участок			
(вид объекта недвижимости)			
Лист № <u> </u> Раздела <u>3</u>	Всего листов раздела <u>3</u> :	Всего разделов: <u> </u>	Всего листов выписки: <u> </u>
25.07.2019 № 99/2019/274658076			
Кадастровый номер:		35:25:0000000:2350	

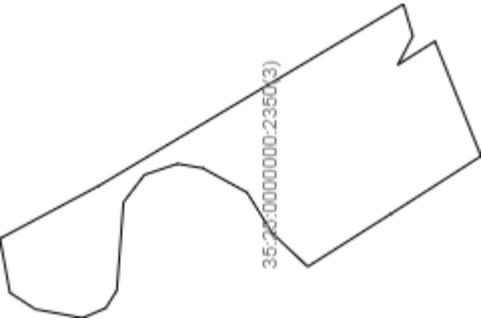
План (чертеж, схема) земельного участка	
	
Масштаб 1 : данные отсутствуют	Условные обозначения:

Государственный регистратор	ФГИС ЕГРН
полное наименование должности	инициалы, фамилия

М.П.

Выписка из Единого государственного реестра недвижимости об объекте недвижимости
Описание местоположения земельного участка

Земельный участок			
(вид объекта недвижимости)			
Лист № <u> </u> Раздела <u>3</u>	Всего листов раздела <u>3</u>	Всего разделов: <u> </u>	Всего листов выписки: <u> </u>
25.07.2019 № 99/2019/274658076			
Кадастровый номер:		35:25:0000000:2350	

План (чертеж, схема) земельного участка	
	
Масштаб 1 : данные отсутствуют	Условные обозначения:

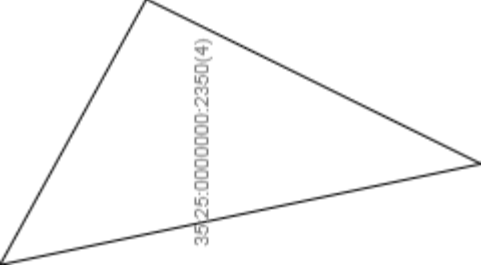
Государственный регистратор	ФГИС ЕГРН
полное наименование должности	инициалы, фамилия

подпись

М.П.

Выписка из Единого государственного реестра недвижимости об объекте недвижимости
Описание местоположения земельного участка

Земельный участок			
(вид объекта недвижимости)			
Лист № <u> </u> Раздела <u>3</u>	Всего листов раздела <u>3</u> :	Всего разделов: <u> </u>	Всего листов выписки: <u> </u>
25.07.2019 № 99/2019/274658076			
Кадастровый номер:		35:25:0000000:2350	

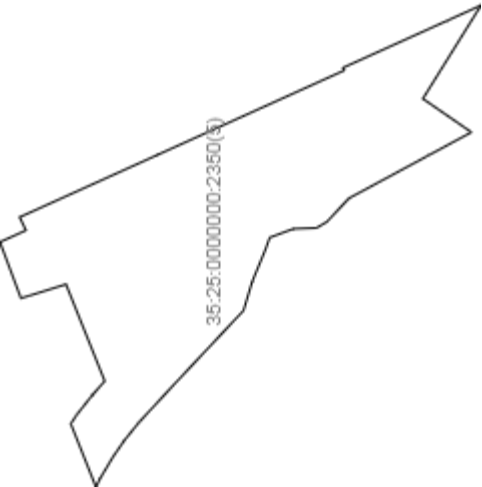
План (чертеж, схема) земельного участка	
	
Масштаб 1 : данные отсутствуют	Условные обозначения:

Государственный регистратор	ФГИС ЕГРН
полное наименование должности	инициалы, фамилия

М.П.

Выписка из Единого государственного реестра недвижимости об объекте недвижимости
Описание местоположения земельного участка

Земельный участок		
(вид объекта недвижимости)		
Лист № <u> </u> Раздела <u>3</u>	Всего листов раздела <u>3</u> :	Всего листов выписки: <u> </u>
25.07.2019 № 99/2019/274658076		
Кадастровый номер:		35:25:0000000:2350

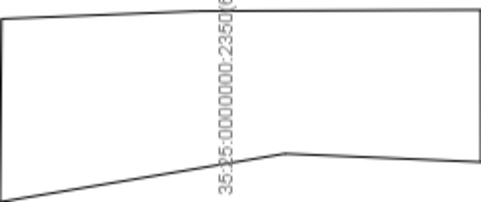
План (чертеж, схема) земельного участка	
	
Масштаб 1 : данные отсутствуют	Условные обозначения:

Государственный регистратор		ФГИС ЕГРН
полное наименование должности		инициалы, фамилия

М.П.

Выписка из Единого государственного реестра недвижимости об объекте недвижимости
Описание местоположения земельного участка

Земельный участок			
(вид объекта недвижимости)			
Лист № <u> </u> Раздела <u>3</u>	Всего листов раздела <u>3</u> :	Всего разделов: <u> </u>	Всего листов выписки: <u> </u>
25.07.2019 № 99/2019/274658076			
Кадастровый номер:		35:25:0000000:2350	

План (чертеж, схема) земельного участка	
	
Масштаб 1 : данные отсутствуют	Условные обозначения:

Государственный регистратор	ФГИС ЕГРН
полное наименование должности	инициалы, фамилия

М.П.

Выписка из Единого государственного реестра недвижимости об объекте недвижимости
Сведения о характеристиках объекта недвижимости

На основании запроса от 24.07.2019 г., поступившего на рассмотрение 25.07.2019 г., сообщаем, что согласно записям Единого государственного реестра недвижимости:

Земельный участок		
(вид объекта недвижимости)		
Лист № ____ Раздела 1	Всего листов раздела 1: ____	Всего листов выписки: ____
25.07.2019 № 99/2019/274652201		
Кадастровый номер:		35:25:0000000:2351

Номер кадастрового квартала:	35:25:0000000
Дата присвоения кадастрового номера:	04.06.2018
Ранее присвоенный государственный учетный номер:	данные отсутствуют
Адрес:	Российская Федерация, Вологодская обл., Вологодский р-н, Подлесное с/п
Площадь:	6560 +/- 141.74 кв. м
Кадастровая стоимость, руб.:	9905.6
Кадастровые номера расположенных в пределах земельного участка объектов недвижимости:	данные отсутствуют
Кадастровые номера объектов недвижимости, из которых образован объект недвижимости:	35:25:0000000:289
Кадастровые номера образованных объектов недвижимости:	данные отсутствуют
Сведения о включении объекта недвижимости в состав предприятия как имущественного комплекса:	

Государственный регистратор	ФГИС ЕГРН
полное наименование должности	подпись
	инициалы, фамилия

М.П.

Выписка из Единого государственного реестра недвижимости об объекте недвижимости
Сведения о характеристиках объекта недвижимости

(вид объекта недвижимости)	
Лист № _____	Всего листов раздела 1: _____
Всего листов выписки: _____	
25.07.2019 № 99/2019/274652201	
Кадастровый номер: 35:25:000000:2351	

Категория земель:	Земли промышленности, энергетики, транспорта, связи, радиовещания, телевидения, информатики, земли для обеспечения космической деятельности, земли обороны, безопасности и земли иного специального назначения
Виды разрешенного использования:	автомобильный транспорт
Сведения о кадастровом инженере:	Зубова Наталья Леонидовна №35-10-62, ООО "ВекторСтрой"
Сведения о лесах, водных объектах и об иных природных объектах, расположенных в пределах земельного участка:	данные отсутствуют
Сведения о том, что земельный участок полностью или частично расположен в границах зоны с особыми условиями использования территории или территории объекта культурного наследия	данные отсутствуют
Сведения о том, что земельный участок расположен в границах особой экономической зоны, территории опережающего социально-экономического развития, зоны территориального развития в Российской Федерации, игорной зоны:	данные отсутствуют
Сведения о том, что земельный участок расположен в границах особо охраняемой природной территории, охотничьих угодий, лесничеств, лесопарков:	данные отсутствуют
Сведения о результатах проведения государственного земельного надзора:	данные отсутствуют
Сведения о расположении земельного участка в границах территории, в отношении которой утвержден проект межевания территории:	данные отсутствуют

Государственный регистратор	ФГИС ЕГРН
полное наименование должности	подпись
	инициалы, фамилия

М.П.

Выписка из Единого государственного реестра недвижимости об объекте недвижимости
Сведения о характеристиках объекта недвижимости

Земельный участок	
(вид объекта недвижимости)	
Лист № <u> </u> Раздела <u> 1 </u>	Всего листов раздела <u> 1 </u> Всего листов выписки: <u> </u>
25.07.2019 № 99/2019/274652201	
Кадастровый номер: 35:25:0000000:2351	

Условный номер земельного участка:	данные отсутствуют
Сведения о принятии акта и (или) заключения договора, предусматривающих предоставление в соответствии с земельным законодательством исполнительным органом государственной власти или органом местного самоуправления находящегося в государственной или муниципальной собственности земельного участка для строительства наемного дома социального использования или наемного дома коммерческого использования:	данные отсутствуют
Сведения о том, что земельный участок или земельные участки образованы на основании решения об изъятии земельного участка и (или) расположенного на нем объекта недвижимости для государственных или муниципальных нужд:	данные отсутствуют
Сведения о том, что земельный участок образован из земель или земельного участка, государственная собственность на которые не разграничена:	данные отсутствуют
Сведения о наличии земельного спора о местоположении границ земельных участков:	данные отсутствуют
Статус записи об объекте недвижимости:	Сведения об объекте недвижимости имеют статус "актуальные"
Особые отметки:	Граница земельного участка состоит из 2 контуров. Сведения необходимые для заполнения раздела 4 отсутствуют.
Получатель выписки:	Рознер Лидия Юрьевна

Государственный регистратор	ФГИС ЕГРН
полное наименование должности	подпись инициалы, фамилия

М.П.

Выписка из Единого государственного реестра недвижимости об объекте недвижимости
Сведения о зарегистрированных правах

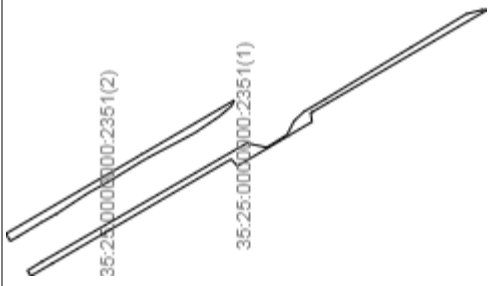
Земельный участок		(вид объекта недвижимости)	
Лист № <u>2</u> Раздела <u>2</u>	Всего листов раздела <u>2</u> : _____	Всего разделов: _____	Всего листов выписки: _____
25.07.2019 № 99/2019/274652201		35:25:0000000:2351	
Кадастровый номер:			
1. Правообладатель (правообладатели):	Федеральное казенное учреждение "Управление автомобильной 1.1. магистральной Москва-Архангельск Федерального дорожного агентства", ИНН: 3525065660		
2. Вид, номер и дата государственной регистрации права:	Постоянное (бессрочное) пользование, № 35:25:0000000:2351- 35/001/2019-1 от 31.01.2019		
3. Ограничение прав и обременение объекта недвижимости:	не зарегистрировано		
1. Правообладатель (правообладатели):	1.2. Росийская Федерация		
2. Вид, номер и дата государственной регистрации права:	2.2. Собственность, № 35:25:0000000:2351-35/001/2019-2 от 20.02.2019		
3. Ограничение прав и обременение объекта недвижимости:	не зарегистрировано		
4. Договоры участия в долевом строительстве:	данные отсутствуют		
5. Заявленные в судебном порядке права требования:	данные отсутствуют		
6. Сведения о возращении в отношении зарегистрированного права:	данные отсутствуют		
7. Сведения о наличии решения об изъятии объекта недвижимости для государственных и муниципальных нужд:	данные отсутствуют		
8. Сведения о невозможности государственной регистрации без личного участия правообладателя или его законного представителя:			
9. Правопритязания и сведения о наличии поступивших, но не рассмотренных заявлений о проведении государственной регистрации права (перехода, прекращения права), ограничения права или обременения объекта недвижимости, сделки в отношении объекта недвижимости:	Принято заявление: Регистрация права собственности (перехода права) 11.02.2019 12:58, запись №35/001/801/2019-1900.		
10. Сведения об осуществлении государственной регистрации сделки, права, ограничения права без необходимого в силу закона согласия третьего лица, органа:	данные отсутствуют		
11. Сведения о невозможности государственной регистрации перехода, прекращения, ограничения права на земельный участок из земель сельскохозяйственного назначения:			

Государственный регистратор	ФГИС ЕГРН
полное наименование должности	инициалы, фамилия
	подпись

М.П.

Выписка из Единого государственного реестра недвижимости об объекте недвижимости
Описание местоположения земельного участка

Земельный участок	
(вид объекта недвижимости)	
Лист № <u> </u> Раздела <u>3</u>	Всего листов раздела <u>3</u> : <u> </u> Всего разделов: <u> </u> Всего листов выписки: <u> </u>
25.07.2019 № 99/2019/274652201	
Кадастровый номер: 35:25:000000:2351	

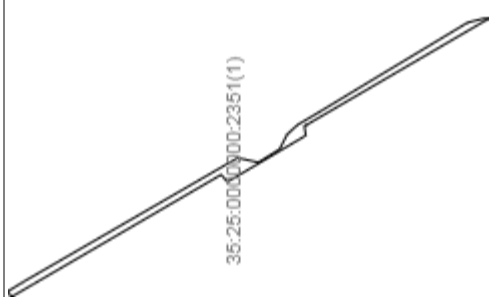
План (чертеж, схема) земельного участка	
	
Масштаб 1: данные отсутствуют	Условные обозначения:

Государственный регистратор	ФГИС ЕГРН
полное наименование должности	инициалы, фамилия

М.П.

Выписка из Единого государственного реестра недвижимости об объекте недвижимости
Описание местоположения земельного участка

Земельный участок			
(вид объекта недвижимости)			
Лист № <u> </u> Раздела <u>3</u>	Всего листов раздела <u>3</u>	Всего разделов: <u> </u>	Всего листов выписки: <u> </u>
25.07.2019 № 99/2019/274652201			
Кадастровый номер:		35:25:000000:2351	

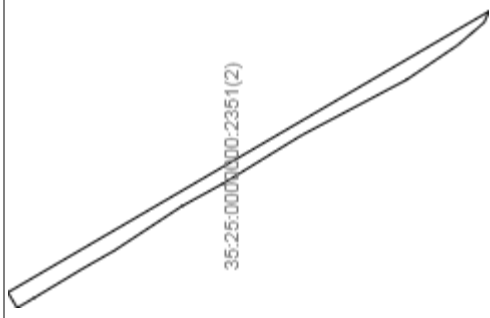
План (чертеж, схема) земельного участка	
	
Масштаб 1 : данные отсутствуют	Условные обозначения:

Государственный регистратор	ФГИС ЕГРН
полное наименование должности	инициалы, фамилия

М.П.

Выписка из Единого государственного реестра недвижимости об объекте недвижимости
Описание местоположения земельного участка

Земельный участок			
(вид объекта недвижимости)			
Лист № <u> </u> Раздела <u>3</u>	Всего листов раздела <u>3</u> :	Всего разделов: <u> </u>	Всего листов выписки: <u> </u>
25.07.2019 № 99/2019/274652201			
Кадастровый номер:		35:25:000000:2351	

План (чертеж, схема) земельного участка	
	
Масштаб 1 : данные отсутствуют	Условные обозначения:

Государственный регистратор	ФГИС ЕГРН
полное наименование должности	инициалы, фамилия

М.П.

Выписка из Единого государственного реестра недвижимости об объекте недвижимости
Сведения о характеристиках объекта недвижимости

На основании запроса от 24.07.2019 г., поступившего на рассмотрение 25.07.2019 г., сообщаем, что согласно записям Единого государственного реестра недвижимости:

Земельный участок		
(вид объекта недвижимости)		
Лист № ____ Раздела 1	Всего листов раздела 1: ____	Всего листов выписки: ____
25.07.2019 № 99/2019/274658470		
Кадастровый номер:		35:25:0000000:2380

Номер кадастрового квартала:	35:25:0000000
Дата присвоения кадастрового номера:	02.08.2018
Ранее присвоенный государственный учетный номер:	данные отсутствуют
Адрес:	Российская Федерация, Вологодская область, р-н Вологодский
Площадь:	3 +/- 3 кв. м
Кадастровая стоимость, руб.:	4.53
Кадастровые номера расположенных в пределах земельного участка объектов недвижимости:	данные отсутствуют
Кадастровые номера объектов недвижимости, из которых образован объект недвижимости:	35:25:0000000:243
Кадастровые номера образованных объектов недвижимости:	данные отсутствуют
Сведения о включении объекта недвижимости в состав предприятия как имущественного комплекса:	

Государственный регистратор	ФГИС ЕГРН
полное наименование должности	подпись
	инициалы, фамилия

М.П.

Выписка из Единого государственного реестра недвижимости об объекте недвижимости
Сведения о характеристиках объекта недвижимости

(вид объекта недвижимости)	
Лист № _____	Раздела I: _____
Всего листов разделов: _____	
Всего листов выписки: _____	
25.07.2019 № 99/2019/274658470	
Кадастровый номер: 35:25:000000:2380	

Категория земель:	Земли промышленности, энергетики, транспорта, связи, радиовещания, телевидения, информатики, земли для обеспечения космической деятельности, земли обороны, безопасности и земли иного специального назначения
Виды разрешенного использования:	Автомобильный транспорт
Сведения о кадастровом инженере:	Зубова Наталья Леонидовна №35-10-62, ООО "ВекторСтрой"
Сведения о лесах, водных объектах и об иных природных объектах, расположенных в пределах земельного участка:	данные отсутствуют
Сведения о том, что земельный участок полностью или частично расположен в границах зоны с особыми условиями использования территории или территории объекта культурного наследия	данные отсутствуют
Сведения о том, что земельный участок расположен в границах особой экономической зоны, территории опережающего социально-экономического развития, зоны территориального развития в Российской Федерации, игорной зоны:	данные отсутствуют
Сведения о том, что земельный участок расположен в границах особо охраняемой природной территории, охотничьих угодий, лесничеств, лесопарков:	данные отсутствуют
Сведения о результатах проведения государственного земельного надзора:	данные отсутствуют
Сведения о расположении земельного участка в границах территории, в отношении которой утвержден проект межевания территории:	данные отсутствуют

Государственный регистратор	ФГИС ЕГРН
полное наименование должности	подпись
	инициалы, фамилия

М.П.

Выписка из Единого государственного реестра недвижимости об объекте недвижимости
Сведения о характеристиках объекта недвижимости

Земельный участок	
(вид объекта недвижимости)	
Лист № <u> </u> Раздела <u>1</u>	Всего листов раздела <u>1</u> : <u> </u> Всего разделов: <u> </u> Всего листов выписки: <u> </u>
25.07.2019 № 99/2019/274658470	
Кадастровый номер:	35:25:0000000:2380

Условный номер земельного участка:	данные отсутствуют
Сведения о принятии акта и (или) заключения договора, предусматривающих предоставление в соответствии с земельным законодательством исполнительным органом государственной власти или органом местного самоуправления находящегося в государственной или муниципальной собственности земельного участка для строительства наемного дома социального использования или наемного дома коммерческого использования:	данные отсутствуют
Сведения о том, что земельный участок или земельные участки образованы на основании решения об изъятии земельного участка и (или) расположенного на нем объекта недвижимости для государственных или муниципальных нужд:	данные отсутствуют
Сведения о том, что земельный участок образован из земель или земельного участка, государственная собственность на которые не разграничена:	данные отсутствуют
Сведения о наличии земельного спора о местоположении границ земельных участков:	данные отсутствуют
Статус записи об объекте недвижимости:	Сведения об объекте недвижимости имеют статус "актуальные"
Особые отметки:	Граница земельного участка состоит из 3 контуров. Для данного земельного участка обеспечен доступ посредством земельного участка (земельных участков) с кадастровым номером (кадастровыми номерами) 35:25:0603075:882, 35:25:0000000:2317, 35:25:0706071:2394. Сведения необходимые для заполнения раздела 2 отсутствуют.
Получатель выписки:	Рознер Лидия Юрьевна

Государственный регистратор	ФГИС ЕГРН
полное наименование должности	подпись
	инициалы, фамилия

М.П.

Выписка из Единого государственного реестра недвижимости об объекте недвижимости
Сведения о зарегистрированных правах

Государственный регистратор	ФГИС ЕГРН
полное наименование должности	подпись инициалы, фамилия

М.П.

Выписка из Единого государственного реестра недвижимости об объекте недвижимости
Описание местоположения земельного участка

Земельный участок		
(вид объекта недвижимости)		
Лист № <u> </u> Раздела <u>3</u>	Всего листов раздела <u>3</u> :	Всего листов выписки: <u> </u>
25.07.2019 № 99/2019/274658470		
Кадастровый номер:		35:25:0000000:2380

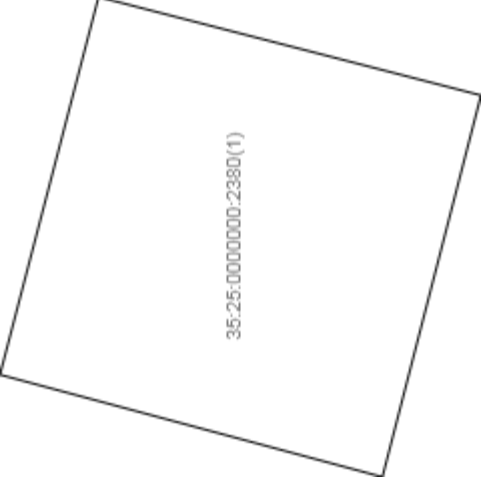
План (чертеж, схема) земельного участка	
Масштаб 1: данные отсутствуют	Условные обозначения:

Государственный регистратор	ФГИС ЕГРН
полное наименование должности	инициалы, фамилия

М.П.

Выписка из Единого государственного реестра недвижимости об объекте недвижимости
Описание местоположения земельного участка

Земельный участок			
(вид объекта недвижимости)			
Лист № <u> </u> Раздела <u>3</u>	Всего листов раздела <u>3</u>	Всего разделов: <u> </u>	Всего листов выписки: <u> </u>
25.07.2019 № 99/2019/274658470			
Кадастровый номер:		35:25:0000000:2380	


План (чертеж, схема) земельного участка	
	
Масштаб 1 : данные отсутствуют	Условные обозначения:

Государственный регистратор	ФГИС ЕГРН
полное наименование должности	инициалы, фамилия

М.П.

Выписка из Единого государственного реестра недвижимости об объекте недвижимости
Описание местоположения земельного участка

Земельный участок		
(вид объекта недвижимости)		
Лист № <u> </u> Раздела <u>3</u>	Всего листов раздела <u>3</u> :	Всего листов выписки: <u> </u>
25.07.2019 № 99/2019/274658470		
Кадастровый номер:		35:25:000000:2380


План (чертеж, схема) земельного участка		
Масштаб 1 : данные отсутствуют	Условные обозначения:	

Государственный регистратор	ФГИС ЕГРН
полное наименование должности	инициалы, фамилия

М.П.

Выписка из Единого государственного реестра недвижимости об объекте недвижимости
Описание местоположения земельного участка

Земельный участок		
(вид объекта недвижимости)		
Лист № <u> </u> Раздела <u>3</u>	Всего листов раздела <u>3</u> : <u> </u>	Всего листов выписки: <u> </u>
25.07.2019 № 99/2019/274658470		
Кадастровый номер:		35:25:0000000:2380

План (чертеж, схема) земельного участка		
Масштаб 1 : данные отсутствуют	Условные обозначения:	

Государственный регистратор	ФГИС ЕГРН	
полное наименование должности	подпись	инициалы, фамилия

М.П.

ФГИС ЕГРН

полное наименование органа регистрации прав

Раздел 1

Выписка из Единого государственного реестра недвижимости об объекте недвижимости
Сведения о характеристиках объекта недвижимости

На основании запроса от 24.07.2019 г., поступившего на рассмотрение 25.07.2019 г., сообщаем, что согласно записям Единого государственного реестра недвижимости:

Земельный участок		
(вид объекта недвижимости)		
Лист № ____ Раздела 1	Всего листов раздела 1: ____	Всего листов выписки: ____
25.07.2019 № 99/2019/274679296		
Кадастровый номер:		35:25:0000000:2407

Номер кадастрового квартала:	35:25:0000000
Дата присвоения кадастрового номера:	28.08.2018
Ранее присвоенный государственный учетный номер:	данные отсутствуют
Адрес:	Российская Федерация, Вологодская область, Вологодский р-н, Лесковское с/п
Площадь:	270895 +/- 364.33 кв. м
Кадастровая стоимость, руб.:	162537
Кадастровые номера расположенных в пределах земельного участка объектов недвижимости:	35:00:0000000:131, 35:25:0000000:971, 35:25:0000000:1101
Кадастровые номера объектов недвижимости, из которых образован объект недвижимости:	35:25:0000000:197, 35:25:0501034:59, 35:25:0603075:407, 35:25:0501034:58
Кадастровые номера образованных объектов недвижимости:	данные отсутствуют
Сведения о включении объекта недвижимости в состав предприятия как имущественного комплекса:	

Государственный регистратор	ФГИС ЕГРН
полное наименование должности	подпись
	инициалы, фамилия

М.П.

Выписка из Единого государственного реестра недвижимости об объекте недвижимости
Сведения о характеристиках объекта недвижимости

Земельный участок	
(вид объекта недвижимости)	
Лист № _____	Всего листов раздела 1: _____
Всего листов выписки: _____	
25.07.2019 № 99/2019/274679296	
Кадастровый номер: 35:25:000000:2407	

Категория земель:	Земли промышленности, энергетики, транспорта, связи, радиовещания, телевидения, информатики, земли для обеспечения космической деятельности, земли обороны, безопасности и земли иного специального назначения
Виды разрешенного использования:	Автомобильный транспорт
Сведения о кадастровом инженере:	Зубова Наталья Леонидовна №35-10-62, ООО "ВекторСтрой"
Сведения о лесах, водных объектах и об иных природных объектах, расположенных в пределах земельного участка:	данные отсутствуют
Сведения о том, что земельный участок полностью или частично расположен в границах зоны с особыми условиями использования территории или территории объекта культурного наследия	данные отсутствуют
Сведения о том, что земельный участок расположен в границах особой экономической зоны, территории опережающего социально-экономического развития, зоны территориального развития в Российской Федерации, игорной зоны:	данные отсутствуют
Сведения о том, что земельный участок расположен в границах особо охраняемой природной территории, охотничьих угодий, лесничеств, лесопарков:	данные отсутствуют
Сведения о результатах проведения государственного земельного надзора:	данные отсутствуют
Сведения о расположении земельного участка в границах территории, в отношении которой утвержден проект межевания территории:	данные отсутствуют

Государственный регистратор	ФГИС ЕГРН
полное наименование должности	подпись
	инициалы, фамилия

М.П.

Выписка из Единого государственного реестра недвижимости об объекте недвижимости
Сведения о характеристиках объекта недвижимости

Земельный участок	
(вид объекта недвижимости)	
Лист № <u> </u> Раздела <u> 1 </u>	Всего разделов: <u> </u> Всего листов выписки: <u> </u>
25.07.2019 № 99/2019/274679296	
Кадастровый номер: 35:25:0000000:2407	
Условный номер земельного участка:	данные отсутствуют
Сведения о принятии акта и (или) заключения договора, предусматривающих предоставление в соответствии с земельным законодательством исполнительным органом государственной власти или органом местного самоуправления находящегося в государственной или муниципальной собственности земельного участка для строительства наемного дома социального использования или наемного дома коммерческого использования:	данные отсутствуют
Сведения о том, что земельный участок или земельные участки образованы на основании решения об изъятии земельного участка и (или) расположенного на нем объекта недвижимости для государственных или муниципальных нужд:	данные отсутствуют
Сведения о том, что земельный участок образован из земель или земельного участка, государственная собственность на которые не разграничена:	данные отсутствуют
Сведения о наличии земельного спора о местоположении границ земельных участков:	данные отсутствуют
Статус записи об объекте недвижимости:	Сведения об объекте недвижимости имеют статус "актуальные"
Особые отметки:	Граница земельного участка состоит из 3 контуров. Для данного земельного участка обеспечен доступ посредством земельного участка (земельных участков) с кадастровым номером (кадастровыми номерами) 35:25:0000000:201.
Получатель выписки:	Рознер Лидия Юрьевна
Государственный регистратор	ФГИС ЕГРН
полное наименование должности	подпись инициалы, фамилия

М.П.

Выписка из Единого государственного реестра недвижимости об объекте недвижимости
Сведения о зарегистрированных правах

Земельный участок		
(вид объекта недвижимости)		
Лист № <u> </u> Раздела <u>2</u>	Всего листов раздела <u>2</u> : <u> </u>	Всего листов выписки: <u> </u>
25.07.2019 № 99/2019/274679296		
Кадастровый номер: 35:25:0000000:2407		
1.	Правообладатель (правообладатели):	1.1. Российская Федерация
2.	Вид, номер и дата государственной регистрации права:	2.1. Собственность, № 35:25:0000000:2407-35/001/2019-6 от 14.06.2019
3.	Ограничение прав и обременение объекта недвижимости:	не зарегистрировано
4.	Договоры участия в долевом строительстве:	данные отсутствуют
5.	Заявленные в судебном порядке права требования:	данные отсутствуют
6.	Сведения о возращении в отношении зарегистрированного права:	данные отсутствуют
7.	Сведения о наличии решения об изъятии объекта недвижимости для государственных и муниципальных нужд:	данные отсутствуют
8.	Сведения о невозможности государственной регистрации без личного участия правообладателя или его законного представителя:	
9.	Провоприязания и сведения о наличии поступивших, но не рассмотренных заявлений о проведении государственной регистрации права (перехода, прекращения права), ограничения права или обременения объекта недвижимости, сделки в отношении объекта недвижимости:	данные отсутствуют
10.	Сведения об осуществлении государственной регистрации сделки, права, ограничения права без необходимого в силу закона согласия третьего лица, органа:	данные отсутствуют
11.	Сведения о невозможности государственной регистрации перехода, прекращения, ограничения права на земельный участок из земель сельскохозяйственного назначения:	

Государственный регистратор	ФГИС ЕГРН
полное наименование должности	инициалы, фамилия
М.П.	

Выписка из Единого государственного реестра недвижимости об объекте недвижимости
Описание местоположения земельного участка

Земельный участок	
(вид объекта недвижимости)	
Лист № <u> </u> Раздела <u>3</u>	Всего листов раздела <u>3</u> : <u> </u> Всего разделов: <u> </u> Всего листов выписки: <u> </u>
25.07.2019 № 99/2019/274679296	
Кадастровый номер: 35:25:0000000:2407	


План (чертеж, схема) земельного участка	
Масштаб 1: данные отсутствуют	Условные обозначения:

Государственный регистратор	ФГИС ЕГРН
полное наименование должности	инициалы, фамилия

М.П.

Выписка из Единого государственного реестра недвижимости об объекте недвижимости
Описание местоположения земельного участка

Земельный участок			
(вид объекта недвижимости)			
Лист № <u> </u> Раздела <u>3</u>	Всего листов раздела <u>3</u> :	Всего разделов: <u> </u>	Всего листов выписки: <u> </u>
25.07.2019 № 99/2019/274679296			
Кадастровый номер:		35:25:000000:2407	

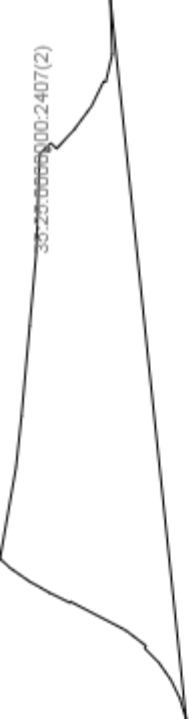
План (чертеж, схема) земельного участка	
	
Масштаб 1 : данные отсутствуют	Условные обозначения:

Государственный регистратор	ФГИС ЕГРН
полное наименование должности	инициалы, фамилия

М.П.

Выписка из Единого государственного реестра недвижимости об объекте недвижимости
Описание местоположения земельного участка

Земельный участок		
(вид объекта недвижимости)		
Лист № <u> </u> Раздела <u>3</u>	Всего листов раздела <u>3</u> :	Всего листов выписки: <u> </u>
25.07.2019 № 99/2019/274679296		
Кадастровый номер:		35:25:000000:2407

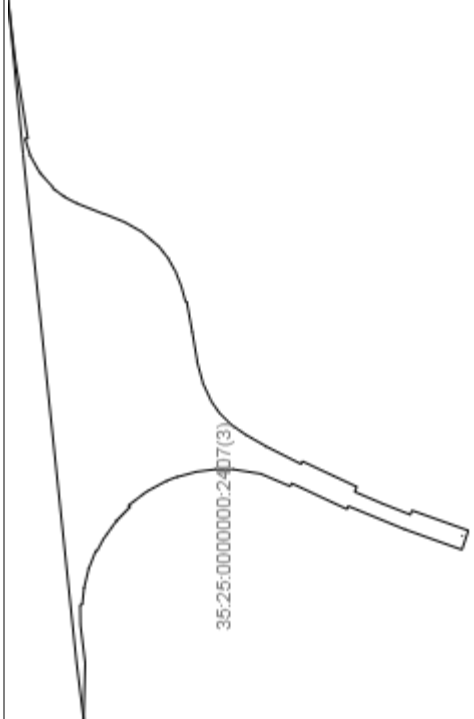
План (чертеж, схема) земельного участка	
	
Масштаб 1 : данные отсутствуют	Условные обозначения:

Государственный регистратор	ФГИС ЕГРН
полное наименование должности	инициалы, фамилия

М.П.

Выписка из Единого государственного реестра недвижимости об объекте недвижимости
Описание местоположения земельного участка

Земельный участок			
(вид объекта недвижимости)			
Лист № <u> </u> Раздела <u>3</u>	Всего листов раздела <u>3</u> :	Всего разделов: <u> </u>	Всего листов выписки: <u> </u>
25.07.2019 № 99/2019/274679296			
Кадастровый номер:		35:25:000000:2407	

План (чертеж, схема) земельного участка	
	
Масштаб 1 : данные отсутствуют	Условные обозначения:

Государственный регистратор	ФГИС ЕГРН
полное наименование должности	инициалы, фамилия

М.П.

Выписка из Единого государственного реестра недвижимости об объекте недвижимости
Сведения о характеристиках объекта недвижимости

На основании запроса от 24.07.2019 г., поступившего на рассмотрение 25.07.2019 г., сообщаем, что согласно записям Единого государственного реестра недвижимости:

Земельный участок			
(вид объекта недвижимости)			
Лист №	Раздела 1	Всего листов раздела 1:	Всего листов выписки:
25.07.2019 № 99/2019/274681926		35:25:0000000:2459	
Кадастровый номер:			

Номер кадастрового квартала:	35:25:0000000
Дата присвоения кадастрового номера:	12.12.2018
Ранее присвоенный государственный учетный номер:	данные отсутствуют
Адрес:	Российская Федерация, Вологодская область, р-н Вологодский, с/п Сосновское
Площадь:	4786906 +/- 19144 кв. м
Кадастровая стоимость, руб.:	11536443.46
Кадастровые номера расположенных в пределах земельного участка объектов недвижимости:	35:25:0000000:2061, 35:25:0603075:919
Кадастровые номера объектов недвижимости, из которых образован объект недвижимости:	35:25:0000000:2356
Кадастровые номера образованных объектов недвижимости:	данные отсутствуют
Сведения о включении объекта недвижимости в состав предприятия как имущественного комплекса:	

Государственный регистратор	ФГИС ЕГРН
полное наименование должности	подпись
	инициалы, фамилия

М.П.

Выписка из Единого государственного реестра недвижимости об объекте недвижимости
Сведения о характеристиках объекта недвижимости

Земельный участок	
(вид объекта недвижимости)	
Лист № <u> </u> Раздела <u>1</u>	Всего разделов: <u> </u> Всего листов выписки: <u> </u>
25.07.2019 № 99/2019/274681926	
Кадастровый номер:	35:25:0000000:2459
Категория земель:	Земли сельскохозяйственного назначения
Виды разрешенного использования:	Для сельскохозяйственного использования
Сведения о кадастровом инженере:	Ганичева Екатерина Вячеславовна №35-16-536
Сведения о лесах, водных объектах и об иных природных объектах, расположенных в пределах земельного участка:	данные отсутствуют
Сведения о том, что земельный участок полностью или частично расположен в границах зоны с особыми условиями использования территории или территории объекта культурного наследия	данные отсутствуют
Сведения о том, что земельный участок расположен в границах особой экономической зоны, территории опережающего социально-экономического развития, зоны территориального развития в Российской Федерации, игорной зоны:	данные отсутствуют
Сведения о том, что земельный участок расположен в границах особо охраняемой природной территории, охотничьих угодий, лесничеств, лесопарков:	данные отсутствуют
Сведения о результатах проведения государственного земельного надзора:	данные отсутствуют
Сведения о расположении земельного участка в границах территории, в отношении которой утвержден проект межевания территории:	данные отсутствуют
Государственный регистратор	ФГИС ЕГРН
полное наименование должности	подпись инициалы, фамилия
М.П.	

Выписка из Единого государственного реестра недвижимости об объекте недвижимости
Сведения о характеристиках объекта недвижимости

Земельный участок	
(вид объекта недвижимости)	
Лист № <u> </u> Раздела <u> </u>	Всего разделов: <u> </u>
Всего листов выписки: <u> </u>	
25.07.2019 № 99/2019/274681926	
Кадастровый номер: 35:25:0000000:2459	
Условный номер земельного участка:	данные отсутствуют
Сведения о принятии акта и (или) заключении договора, предусматривающих предоставление в соответствии с земельным законодательством исполнительным органом государственной власти или органом местного самоуправления находящегося в государственной или муниципальной собственности земельного участка для строительства наемного дома социального использования или наемного дома коммерческого использования:	данные отсутствуют
Сведения о том, что земельный участок или земельные участки образованы на основании решения об изъятии земельного участка и (или) расположенного на нем объекта недвижимости для государственных или муниципальных нужд:	данные отсутствуют
Сведения о том, что земельный участок образован из земель или земельного участка, государственная собственность на которые не разграничена:	данные отсутствуют
Сведения о наличии земельного спора о местоположении границ земельных участков:	данные отсутствуют
Статус записи об объекте недвижимости:	Сведения об объекте недвижимости имеют статус "актуальные"
Особые отметки:	Граница земельного участка состоит из 22 контуров. Для данного земельного участка обеспечен доступ посредством земельного участка (земельных участков) с кадастровым номером (кадастровыми номерами) 35:25:0000000:311, 35:25:0603075:414, 35:25:0000000:327, 35:25:0000000:323. Сведения о площади имеют статус «Актуальные незасвидетельствованные». Право (ограничение права, обременение объекта недвижимости) зарегистрировано на данный объект недвижимости с площадью 4787394 кв.м.
Получатель выписки:	Рознер Лидия Юрьевна
Государственный регистратор	ФГИС ЕГРН
полное наименование должности	подпись инициалы, фамилия
	М.П.

Выписка из Единого государственного реестра недвижимости об объекте недвижимости
Сведения о зарегистрированных правах

Земельный участок	
(вид объекта недвижимости)	
Лист № ____ Раздела 2	Всего листов раздела 2: ____
Всего листов выписки: ____	
25.07.2019 № 99/2019/274681926	
Кадастровый номер: 35:25:0000000:2459	
1. Правообладатель (правообладатели):	Сельскохозяйственный производственный кооператив "Племзавод 1.1. Майский", ИНН: 3507009503
2. Вид, номер и дата государственной регистрации права:	2.1. Собственность, № 35:25:0000000:2459-35/001/2018-1 от 12.12.2018
3. Ограничение прав и обременение объекта недвижимости:	не зарегистрировано
4. Договоры участия в долевом строительстве:	данные отсутствуют
5. Заявленные в судебном порядке права требования:	данные отсутствуют
6. Сведения о возращении в отношении зарегистрированного права:	данные отсутствуют
7. Сведения о наличии решения об изъятии объекта недвижимости для государственных и муниципальных нужд:	данные отсутствуют
8. Сведения о невозможности государственной регистрации без личного участия правообладателя или его законного представителя:	данные отсутствуют
9. Правопритязания и сведения о наличии поступивших, но не рассмотренных заявлений о проведении государственной регистрации права (перехода, прекращения права), ограничения права или обременения объекта недвижимости, сделки в отношении объекта недвижимости:	данные отсутствуют
10. Сведения об осуществлении государственной регистрации сделки, права, ограничения права без необходимого в силу закона согласия третьего лица, органа:	данные отсутствуют
11. Сведения о невозможности государственной регистрации перехода, прекращения, ограничения права на земельный участок из земель сельскохозяйственного назначения:	данные отсутствуют

Государственный регистратор	ФГИС ЕГРН
полное наименование должности	инициалы, фамилия
	подпись

М.П.

Выписка из Единого государственного реестра недвижимости об объекте недвижимости
Описание местоположения земельного участка

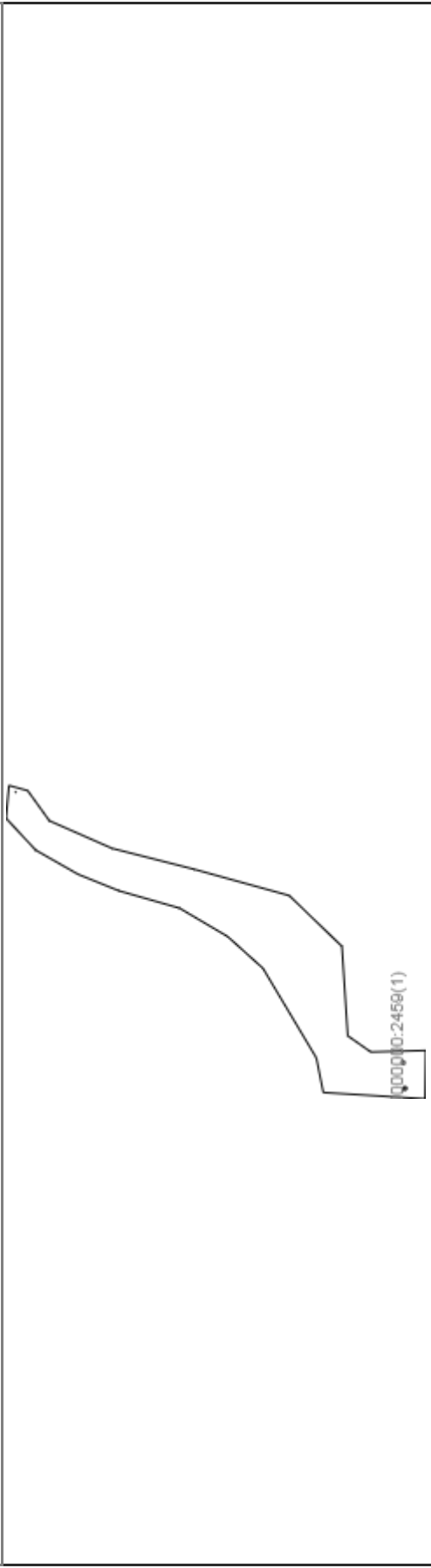
Земельный участок	
(вид объекта недвижимости)	
Лист № <u> </u> Раздела <u>3</u>	Всего листов раздела <u>3</u> : <u> </u> Всего разделов: <u> </u> Всего листов выписки: <u> </u>
25.07.2019 № 99/2019/274681926	
Кадастровый номер: 35:25:0000000:2459	

План (чертеж, схема) земельного участка	
Масштаб 1: данные отсутствуют	Условные обозначения:

Государственный регистратор	ФГИС ЕГРН
полное наименование должности	инициалы, фамилия
М.П.	

Выписка из Единого государственного реестра недвижимости об объекте недвижимости
Описание местоположения земельного участка

Земельный участок	
(вид объекта недвижимости)	
Лист № <u> </u> Раздела <u>3</u>	Всего листов раздела <u>3</u> : _____
Всего листов выписки: _____	
25.07.2019 № 99/2019/274681926	
Кадастровый номер: 35:25:0000000:2459	

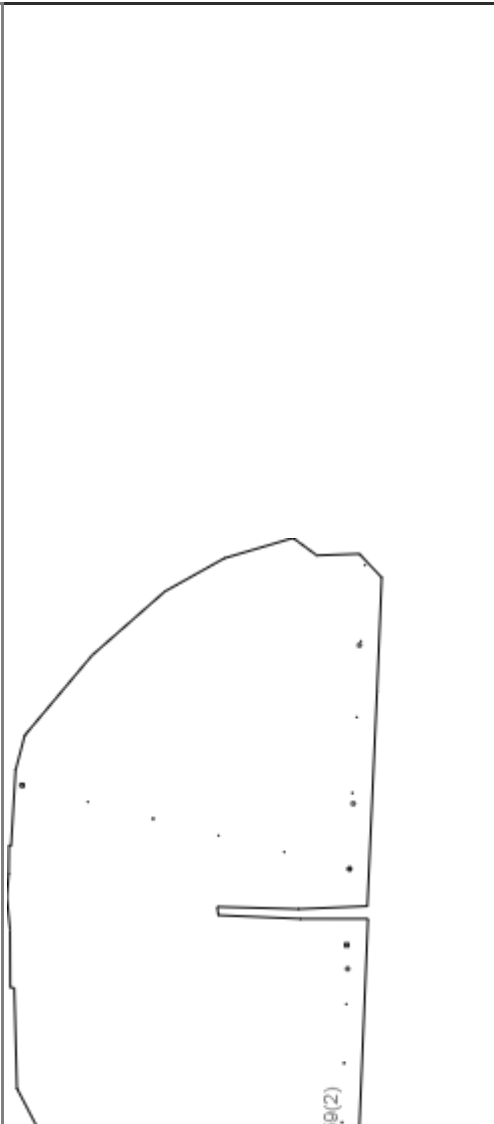
План (чертеж, схема) земельного участка	
	
Масштаб 1 : данные отсутствуют	Условные обозначения:

Государственный регистратор	ФГИС ЕГРН
полное наименование должности	инициалы, фамилия

М.П.

Выписка из Единого государственного реестра недвижимости об объекте недвижимости
Описание местоположения земельного участка

Земельный участок	
(вид объекта недвижимости)	
Лист № <u> </u> Раздела <u>3</u>	Всего листов раздела <u>3</u> : _____
Всего листов выписки: _____	
25.07.2019 № 99/2019/274681926	
Кадастровый номер: 35:25:0000000:2459	

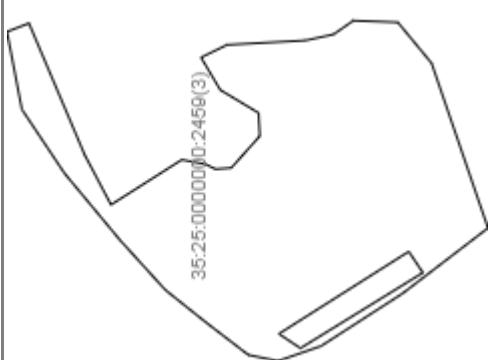
План (чертеж, схема) земельного участка	
	
Масштаб 1: данные отсутствуют	Условные обозначения:

Государственный регистратор	ФГИС ЕГРН
полное наименование должности	инициалы, фамилия

М.П.

Выписка из Единого государственного реестра недвижимости об объекте недвижимости
Описание местоположения земельного участка

Земельный участок	
(вид объекта недвижимости)	
Лист № <u> </u> Раздела <u>3</u>	Всего листов раздела <u>3</u> : <u> </u> Всего разделов: <u> </u> Всего листов выписки: <u> </u>
25.07.2019 № 99/2019/274681926	
Кадастровый номер:	35:25:0000000:2459

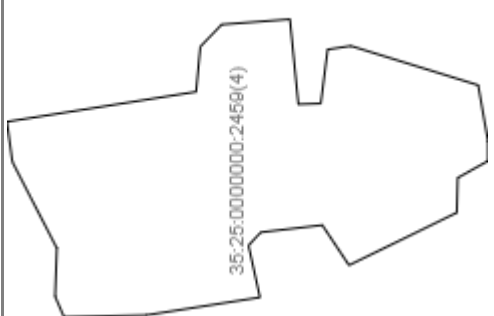
План (чертеж, схема) земельного участка	
	
Масштаб 1: данные отсутствуют	Условные обозначения:

Государственный регистратор	ФГИС ЕГРН
полное наименование должности	инициалы, фамилия

М.П.

Выписка из Единого государственного реестра недвижимости об объекте недвижимости
Описание местоположения земельного участка

Земельный участок	
(вид объекта недвижимости)	
Лист № <u> </u> Раздела <u>3</u>	Всего листов раздела <u>3</u> : <u> </u> Всего разделов: <u> </u> Всего листов выписки: <u> </u>
25.07.2019 № 99/2019/274681926	
Кадастровый номер: 35:25:0000000:2459	

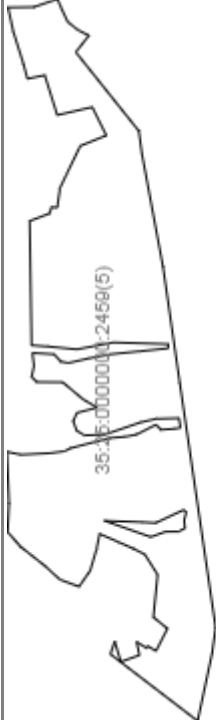
План (чертеж, схема) земельного участка	
	
Масштаб 1: данные отсутствуют	Условные обозначения:

Государственный регистратор	ФГИС ЕГРН
полное наименование должности	инициалы, фамилия

М.П.

Выписка из Единого государственного реестра недвижимости об объекте недвижимости
Описание местоположения земельного участка

Земельный участок	
(вид объекта недвижимости)	
Лист № <u> </u> Раздела 3	Всего листов раздела 3 : <u> </u> Всего разделов: <u> </u> Всего листов выписки: <u> </u>
25.07.2019 № 99/2019/274681926	
Кадастровый номер: 35:25:0000000:2459	

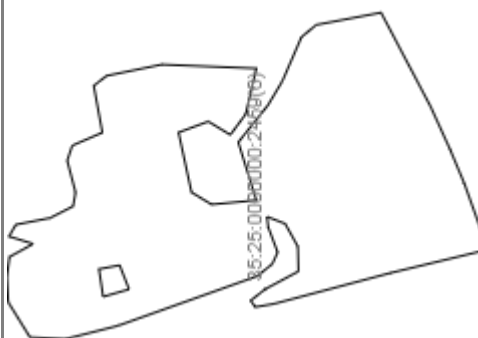
План (чертеж, схема) земельного участка	
	
Масштаб 1: данные отсутствуют	Условные обозначения:

Государственный регистратор	ФГИС ЕГРН
полное наименование должности	инициалы, фамилия

М.П.

Выписка из Единого государственного реестра недвижимости об объекте недвижимости
Описание местоположения земельного участка

Земельный участок	
(вид объекта недвижимости)	
Лист № <u> </u> Раздела <u>3</u>	Всего листов раздела <u>3</u> : <u> </u> Всего разделов: <u> </u> Всего листов выписки: <u> </u>
25.07.2019 № 99/2019/274681926	
Кадастровый номер: 35:25:0000000:2459	

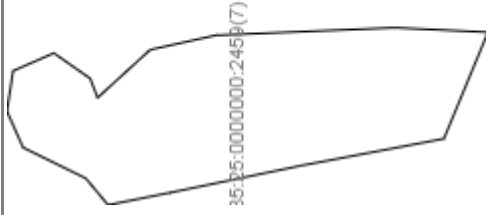
План (чертеж, схема) земельного участка	
	
Масштаб 1: данные отсутствуют	Условные обозначения:

Государственный регистратор	ФГИС ЕГРН
полное наименование должности	инициалы, фамилия

М.П.

Выписка из Единого государственного реестра недвижимости об объекте недвижимости
Описание местоположения земельного участка

Земельный участок		
(вид объекта недвижимости)		
Лист № <u> </u> Раздела <u>3</u>	Всего листов раздела <u>3</u>	Всего листов выписки: <u> </u>
25.07.2019 № 99/2019/274681926		
Кадастровый номер:		35:25:0000000:2459

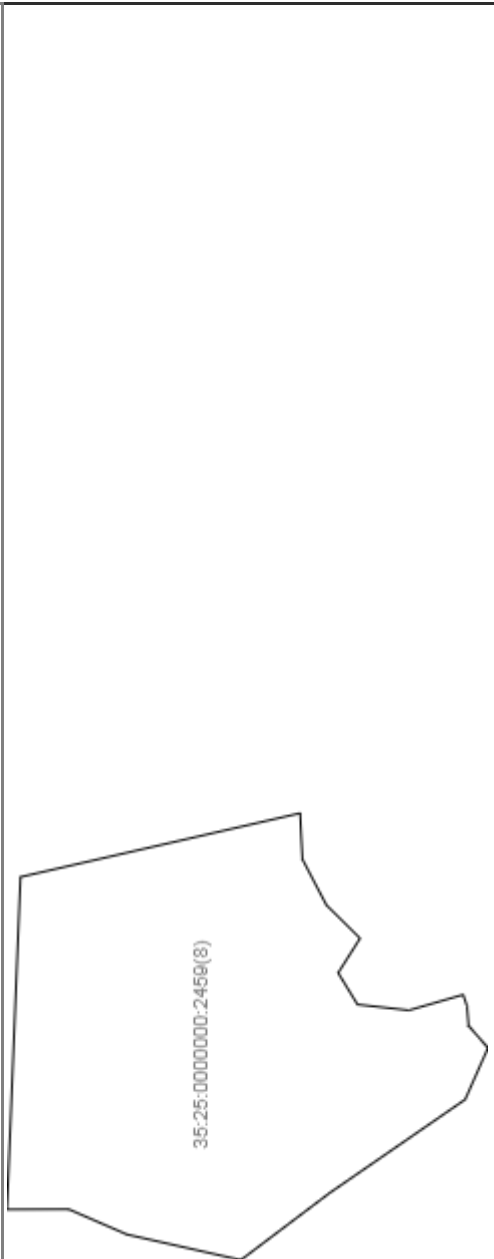
План (чертеж, схема) земельного участка	
	
Масштаб 1: данные отсутствуют	Условные обозначения:

Государственный регистратор	ФГИС ЕГРН
полное наименование должности	инициалы, фамилия

М.П.

Выписка из Единого государственного реестра недвижимости об объекте недвижимости
Описание местоположения земельного участка

Земельный участок	
(вид объекта недвижимости)	
Лист № <u> </u> Раздела 3	Всего листов раздела 3 : <u> </u>
Всего листов выписки: <u> </u>	
25.07.2019 № 99/2019/274681926	
Кадастровый номер:	35:25:0000000:2459


План (чертеж, схема) земельного участка	
	
Масштаб 1: данные отсутствуют	Условные обозначения:

Государственный регистратор	ФГИС ЕГРН
полное наименование должности	инициалы, фамилия

М.П.

Выписка из Единого государственного реестра недвижимости об объекте недвижимости
Описание местоположения земельного участка

Земельный участок	
(вид объекта недвижимости)	
Лист № <u> </u> Раздела <u>3</u>	Всего листов раздела <u>3</u> : _____ Всего разделов: _____ Всего листов выписки: _____
25.07.2019 № 99/2019/274681926	
Кадастровый номер: 35:25:0000000:2459	


План (чертеж, схема) земельного участка	
	
Масштаб 1: данные отсутствуют	Условные обозначения:

Государственный регистратор	ФГИС ЕГРН
полное наименование должности	подпись
	инициалы, фамилия

М.П.

Выписка из Единого государственного реестра недвижимости об объекте недвижимости
Описание местоположения земельного участка

Земельный участок	
(вид объекта недвижимости)	
Лист № <u> </u> Раздела <u>3</u>	Всего листов раздела <u>3</u> : _____
Всего листов выписки: _____	
25.07.2019 № 99/2019/274681926	
Кадастровый номер: 35:25:0000000:2459	


План (чертеж, схема) земельного участка	
	
Масштаб 1: данные отсутствуют	Условные обозначения:

Государственный регистратор	ФГИС ЕГРН
полное наименование должности	инициалы, фамилия

М.П.

Выписка из Единого государственного реестра недвижимости об объекте недвижимости
Описание местоположения земельного участка

Земельный участок	
(вид объекта недвижимости)	
Лист № <u> </u> Раздела <u>3</u>	Всего листов выписки: <u> </u>
Всего листов раздела <u>3</u> : <u> </u> Всего разделов: <u> </u>	
25.07.2019 № 99/2019/274681926	
Кадастровый номер:	35:25:0000000:2459

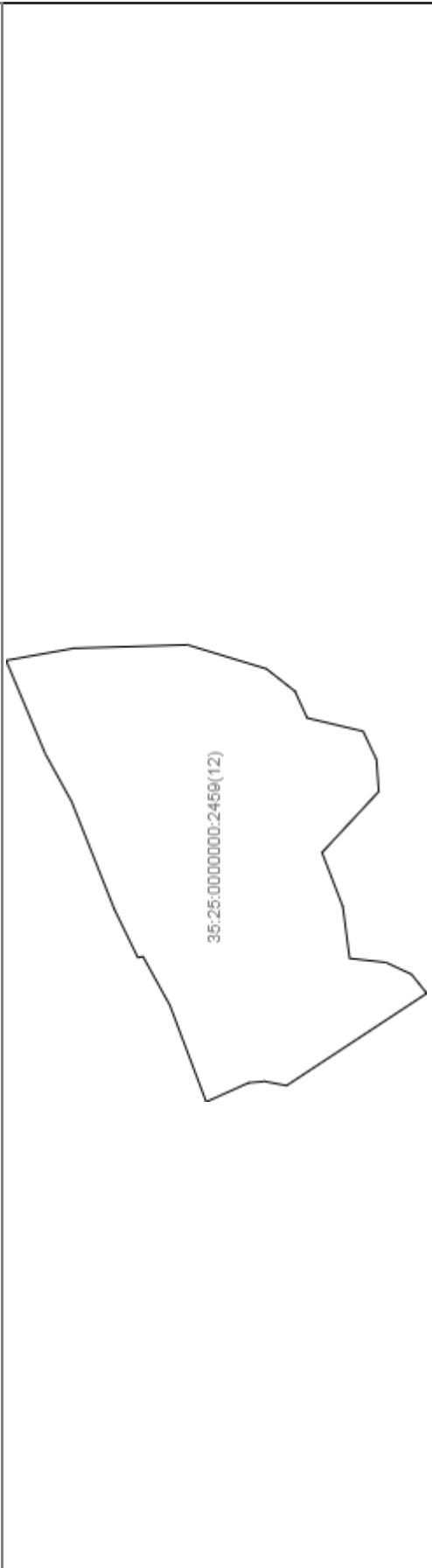
План (чертеж, схема) земельного участка	
	
Масштаб 1: данные отсутствуют	Условные обозначения:

Государственный регистратор	ФГИС ЕГРН
полное наименование должности	инициалы, фамилия

М.П.

Выписка из Единого государственного реестра недвижимости об объекте недвижимости
Описание местоположения земельного участка

Земельный участок	
(вид объекта недвижимости)	
Лист № <u> </u> Раздела <u>3</u>	Всего листов раздела <u>3</u> : <u> </u> Всего разделов: <u> </u> Всего листов выписки: <u> </u>
25.07.2019 № 99/2019/274681926	
Кадастровый номер: 35:25:0000000:2459	

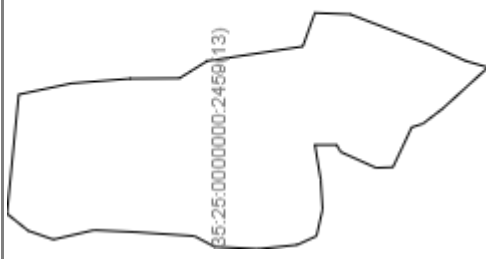
План (чертеж, схема) земельного участка	
	
Масштаб 1: данные отсутствуют	Условные обозначения:

Государственный регистратор	ФГИС ЕГРН
полное наименование должности	инициалы, фамилия

М.П.

Выписка из Единого государственного реестра недвижимости об объекте недвижимости
Описание местоположения земельного участка

Земельный участок	
(вид объекта недвижимости)	
Лист № <u> </u> Раздела <u>3</u>	Всего листов раздела <u>3</u> : <u> </u> Всего разделов: <u> </u> Всего листов выписки: <u> </u>
25.07.2019 № 99/2019/274681926	
Кадастровый номер: 35:25:0000000:2459	

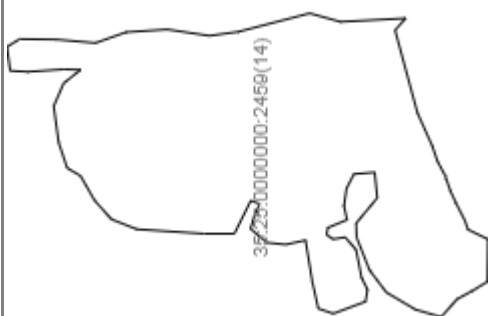
План (чертеж, схема) земельного участка	
	
Масштаб 1: данные отсутствуют	Условные обозначения:

Государственный регистратор	ФГИС ЕГРН
полное наименование должности	инициалы, фамилия

М.П.

Выписка из Единого государственного реестра недвижимости об объекте недвижимости
Описание местоположения земельного участка

Земельный участок	
(вид объекта недвижимости)	
Лист № <u> </u> Раздела <u>3</u>	Всего листов раздела <u>3</u> : <u> </u> Всего разделов: <u> </u> Всего листов выписки: <u> </u>
25.07.2019 № 99/2019/274681926	
Кадастровый номер:	35:25:0000000:2459

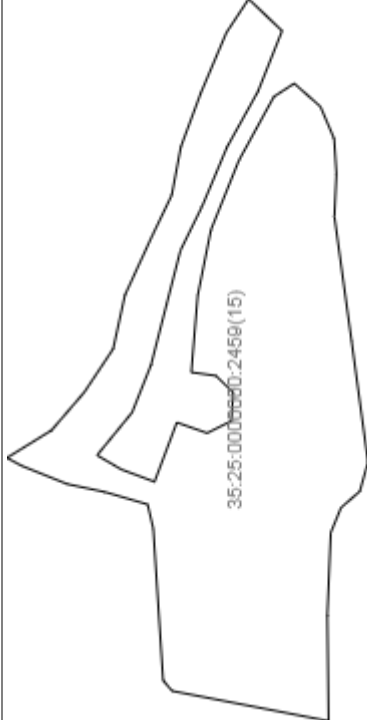
План (чертеж, схема) земельного участка	
	
Масштаб 1: данные отсутствуют	Условные обозначения:

Государственный регистратор	ФГИС ЕГРН
полное наименование должности	инициалы, фамилия

М.П.

Выписка из Единого государственного реестра недвижимости об объекте недвижимости
Описание местоположения земельного участка

Земельный участок	
(вид объекта недвижимости)	
Лист № <u> </u> Раздела <u>3</u>	Всего листов выписки: <u> </u>
25.07.2019 № 99/2019/274681926	
Кадастровый номер: 35:25:0000000:2459	

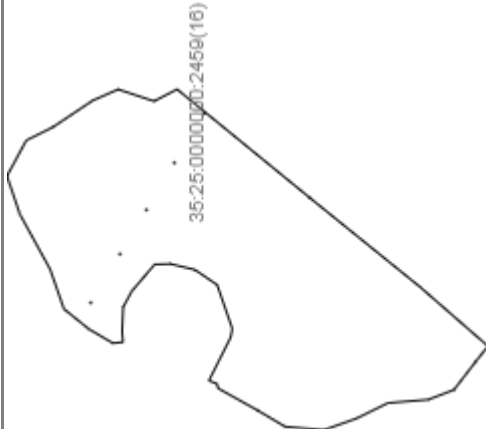
План (чертеж, схема) земельного участка	
	
Масштаб 1: данные отсутствуют	Условные обозначения:

Государственный регистратор	ФГИС ЕГРН
полное наименование должности	инициалы, фамилия

М.П.

Выписка из Единого государственного реестра недвижимости об объекте недвижимости
Описание местоположения земельного участка

Земельный участок	
(вид объекта недвижимости)	
Лист № <u> </u> Раздела <u>3</u>	Всего листов раздела <u>3</u> : _____
Всего листов выписки: _____	
25.07.2019 № 99/2019/274681926	
Кадастровый номер:	35:25:0000000:2459


План (чертеж, схема) земельного участка	
	
Масштаб 1: данные отсутствуют	Условные обозначения:

Государственный регистратор	ФГИС ЕГРН
полное наименование должности	инициалы, фамилия

М.П.

Выписка из Единого государственного реестра недвижимости об объекте недвижимости
Описание местоположения земельного участка

Земельный участок	
(вид объекта недвижимости)	
Лист № <u> </u> Раздела 3	Всего листов раздела 3 : <u> </u> Всего разделов: <u> </u> Всего листов выписки: <u> </u>
25.07.2019 № 99/2019/274681926	
Кадастровый номер: 35:25:0000000:2459	

План (чертеж, схема) земельного участка	
	
Масштаб 1: данные отсутствуют	Условные обозначения:

Государственный регистратор	ФГИС ЕГРН
полное наименование должности	инициалы, фамилия

М.П.

Выписка из Единого государственного реестра недвижимости об объекте недвижимости
Описание местоположения земельного участка

Земельный участок		
(вид объекта недвижимости)		
Лист № <u> </u> Раздела <u>3</u>	Всего листов раздела <u>3</u> :	Всего листов выписки: <u> </u>
25.07.2019 № 99/2019/274681926		
Кадастровый номер:		35:25:0000000:2459


План (чертеж, схема) земельного участка	
	
Масштаб 1: данные отсутствуют	Условные обозначения:

Государственный регистратор	ФГИС ЕГРН
полное наименование должности	инициалы, фамилия

М.П.

Выписка из Единого государственного реестра недвижимости об объекте недвижимости
Описание местоположения земельного участка

Земельный участок	
(вид объекта недвижимости)	
Лист № <u> </u> Раздела <u>3</u>	Всего листов раздела <u>3</u> : _____
Всего листов выписки: _____	
25.07.2019 № 99/2019/274681926	
Кадастровый номер: 35:25:0000000:2459	

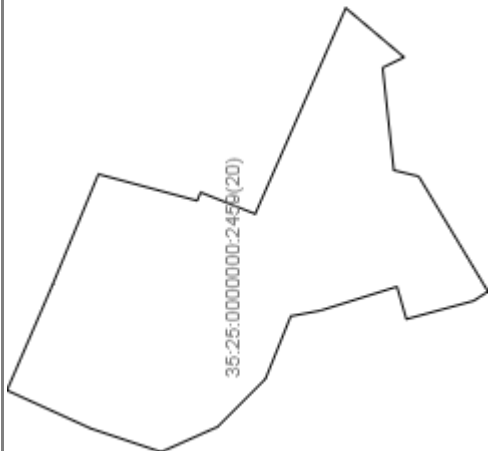
План (чертеж, схема) земельного участка	
	
Масштаб 1: данные отсутствуют	Условные обозначения:

Государственный регистратор	ФГИС ЕГРН
полное наименование должности	инициалы, фамилия

М.П.

Выписка из Единого государственного реестра недвижимости об объекте недвижимости
Описание местоположения земельного участка

Земельный участок	
(вид объекта недвижимости)	
Лист № <u> </u> Раздела <u>3</u>	Всего листов раздела <u>3</u> : _____
Всего листов выписки: _____	
25.07.2019 № 99/2019/274681926	
Кадастровый номер: 35:25:0000000:2459	

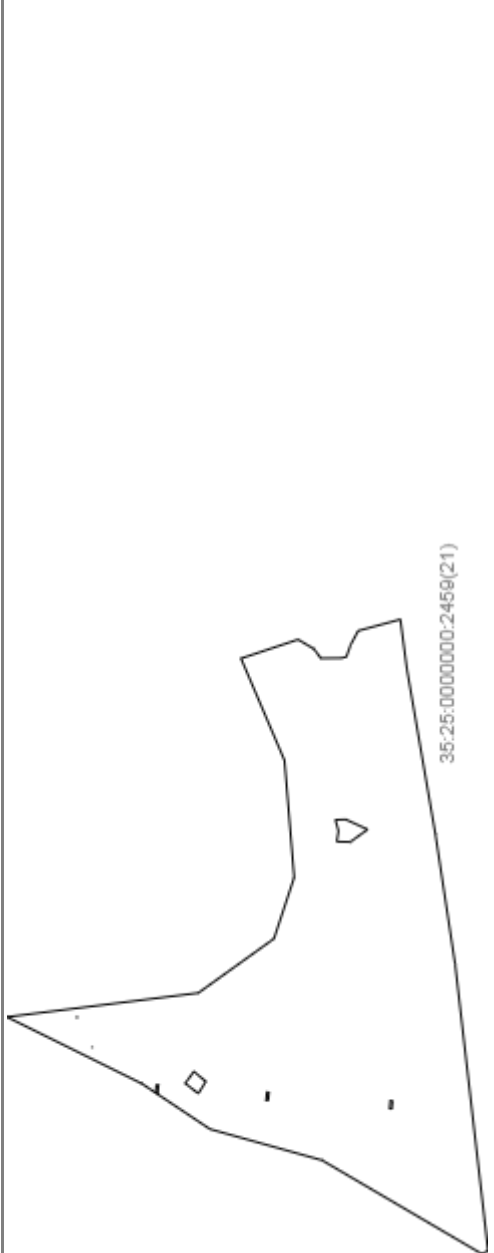
План (чертеж, схема) земельного участка	
	
Масштаб 1: данные отсутствуют	Условные обозначения:

Государственный регистратор	ФГИС ЕГРН
полное наименование должности	инициалы, фамилия

М.П.

Выписка из Единого государственного реестра недвижимости об объекте недвижимости
Описание местоположения земельного участка

Земельный участок	
(вид объекта недвижимости)	
Лист № <u> </u> Раздела 3	Всего листов раздела 3 : <u> </u> Всего листов выписки: <u> </u>
25.07.2019 № 99/2019/274681926	
Кадастровый номер:	35:25:0000000:2459

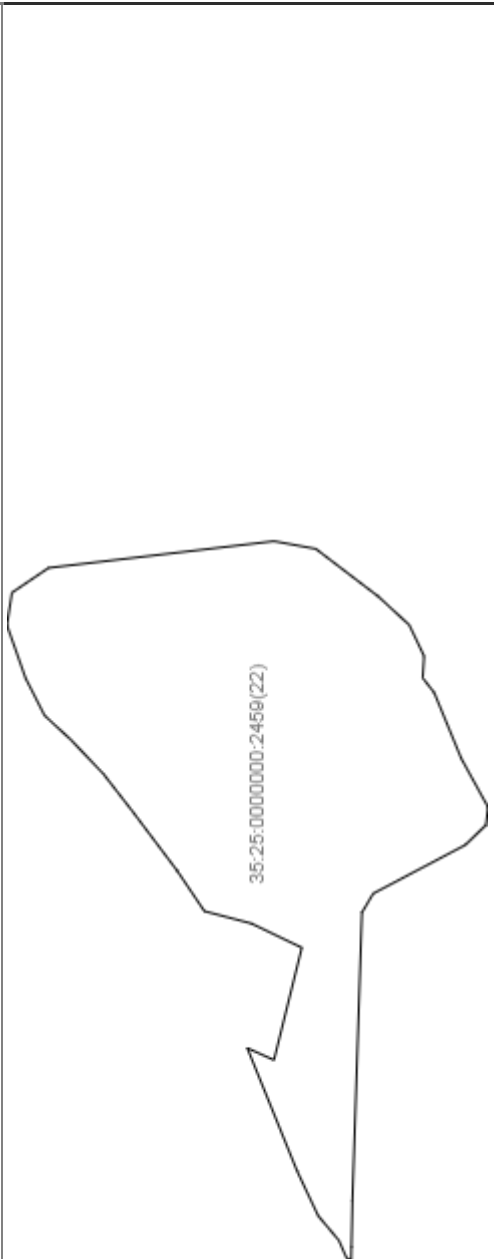
План (чертеж, схема) земельного участка	
	
Масштаб 1: данные отсутствуют	Условные обозначения:

Государственный регистратор	ФГИС ЕГРН
полное наименование должности	инициалы, фамилия

М.П.

Выписка из Единого государственного реестра недвижимости об объекте недвижимости
Описание местоположения земельного участка

Земельный участок	
(вид объекта недвижимости)	
Лист № <u> </u> Раздела <u>3</u>	Всего листов раздела <u>3</u> : _____ Всего листов выписки: _____
25.07.2019 № 99/2019/274681926	
Кадастровый номер: 35:25:0000000:2459	

План (чертеж, схема) земельного участка	
	
Масштаб 1: данные отсутствуют	Условные обозначения:

Государственный регистратор	ФГИС ЕГРН
полное наименование должности	инициалы, фамилия

М.П.

ФГИС ЕГРН

полное наименование органа регистрации прав

Раздел 1

Выписка из Единого государственного реестра недвижимости об объекте недвижимости
Сведения о характеристиках объекта недвижимости

На основании запроса от 24.07.2019 г., поступившего на рассмотрение 25.07.2019 г., сообщаем, что согласно записям Единого государственного реестра недвижимости:

Земельный участок		
(вид объекта недвижимости)		
Лист № ____ Раздела 1	Всего листов раздела 1: ____	Всего листов выписки: ____
25.07.2019 № 99/2019/274680550		
Кадастровый номер:		35:25:0501018:181

Номер кадастрового квартала:	35:25:0501018
Дата присвоения кадастрового номера:	29.03.2012
Ранее присвоенный государственный учетный номер:	данные отсутствуют
Адрес:	Вологодская обл, р-н Вологодский, с/с Рабоче-Крестьянский, д Вагланово
Площадь:	194 +/- 5 кв. м
Кадастровая стоимость, руб.:	1
Кадастровые номера расположенных в пределах земельного участка объектов недвижимости:	35:25:0000000:971
Кадастровые номера объектов недвижимости, из которых образован объект недвижимости:	35:25:0501018:15
Кадастровые номера образованных объектов недвижимости:	данные отсутствуют
Сведения о включении объекта недвижимости в состав предприятия как имущественного комплекса:	

Государственный регистратор	ФГИС ЕГРН
полное наименование должности	подпись
	инициалы, фамилия

М.П.

Выписка из Единого государственного реестра недвижимости об объекте недвижимости
Сведения о характеристиках объекта недвижимости

(вид объекта недвижимости)	
Лист № _____	Раздела I: _____
Всего листов раздела I: _____	
Всего листов выписки: _____	
25.07.2019 № 99/2019/274680550	
Кадастровый номер: 35:25:0501018:181	

Категория земель:	Земли населённых пунктов
Виды разрешенного использования:	земельные участки (территории) общего пользования
Сведения о кадастровом инженере:	Зубова Наталья Леонидовна №35-10-62, ООО Компания "Леон"
Сведения о лесах, водных объектах и об иных природных объектах, расположенных в пределах земельного участка:	данные отсутствуют
Сведения о том, что земельный участок полностью или частично расположен в границах зоны с особыми условиями использования территории или территории объекта культурного наследия	данные отсутствуют
Сведения о том, что земельный участок расположен в границах особой экономической зоны, территории опережающего социально-экономического развития, зоны территориального развития в Российской Федерации, игорной зоны:	данные отсутствуют
Сведения о том, что земельный участок расположен в границах особо охраняемой природной территории, охотничьих угодий, лесничеств, лесопарков:	данные отсутствуют
Сведения о результатах проведения государственного земельного надзора:	данные отсутствуют
Сведения о расположении земельного участка в границах территории, в отношении которой утвержден проект межевания территории:	данные отсутствуют

Государственный регистратор	ФГИС ЕГРН
полное наименование должности	подпись
	инициалы, фамилия

М.П.

Выписка из Единого государственного реестра недвижимости об объекте недвижимости
Сведения о характеристиках объекта недвижимости

Земельный участок	
(вид объекта недвижимости)	
Лист № <u> </u> Раздела <u> 1 </u>	Всего листов раздела <u> 1 </u> Всего листов выписки: <u> </u>
25.07.2019 № 99/2019/274680550	
Кадастровый номер: 35:25:0501018:181	

Условный номер земельного участка:	данные отсутствуют
Сведения о принятии акта и (или) заключения договора, предусматривающих предоставление в соответствии с земельным законодательством исполнительным органом государственной власти или органом местного самоуправления находящегося в государственной или муниципальной собственности земельного участка для строительства наемного дома социального использования или наемного дома коммерческого использования:	данные отсутствуют
Сведения о том, что земельный участок или земельные участки образованы на основании решения об изъятии земельного участка и (или) расположенного на нем объекта недвижимости для государственных или муниципальных нужд:	данные отсутствуют
Сведения о том, что земельный участок образован из земель или земельного участка, государственная собственность на которые не разграничена:	данные отсутствуют
Сведения о наличии земельного спора о местоположении границ земельных участков:	данные отсутствуют
Статус записи об объекте недвижимости:	Сведения об объекте недвижимости имеют статус "актуальные"
Особые отметки:	Сведения о видах разрешенного использования имеют статус «Актуальные незасвидетельствованные». Право (ограничение права, обременение объекта недвижимости) зарегистрировано на данный объект недвижимости с видами разрешенного использования «Для иных видов жилой застройки». Сведения необходимые для заполнения раздела 3.1 отсутствуют.
Получатель выписки:	Рознер Лидия Юрьевна

Государственный регистратор	ФГИС ЕГРН
полное наименование должности	подпись инициалы, фамилия

М.П.

Выписка из Единого государственного реестра недвижимости об объекте недвижимости
Сведения о зарегистрированных правах

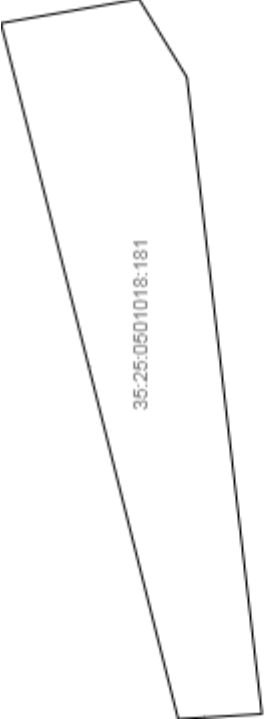
Земельный участок		
(вид объекта недвижимости)		
Лист № <u> </u> Раздела <u>2</u>	Всего листов раздела <u>2</u> : <u> </u>	Всего листов выписки: <u> </u>
25.07.2019 № 99/2019/274680550		
Кадастровый номер: 35:25:0501018:181		
1. Правообладатель (правообладатели):	1.1. Российская Федерация	
2. Вид, номер и дата государственной регистрации права:	2.1. Собственность, № 35-35/001-35/123/001/2015-2508/2 от 02.06.2015	
3. Ограничение прав и обременение объекта недвижимости:	не зарегистрировано	
1. Правообладатель (правообладатели):	Федеральное казенное учреждение "Управление автомобильной 1.2. магистрали Москва-Архангельск Федерального агентства", ИНН: 3525065660	
2. Вид, номер и дата государственной регистрации права:	2.2. Постоянное (бессрочное) пользование, № 35-35/001-35/101/012/2015- 9530/1 от 30.11.2015	
3. Ограничение прав и обременение объекта недвижимости:	не зарегистрировано	
4. Договоры участия в долевом строительстве:	данные отсутствуют	
5. Заявленные в судебном порядке права требования:	данные отсутствуют	
6. Сведения о возражении в отношении зарегистрированного права:	данные отсутствуют	
7. Сведения о наличии решения об изъятии объекта недвижимости для государственных и муниципальных нужд:	данные отсутствуют	
8. Сведения о невозможности государственной регистрации без личного участия правообладателя или его законного представителя:		
9. Правопритязания и сведения о наличии поступивших, но не рассмотренных заявлений о проведении государственной регистрации права (перехода, прекращения права), ограничения права или обременения объекта недвижимости, сделки в отношении объекта недвижимости:	данные отсутствуют	
10. Сведения об осуществлении государственной регистрации сделки, права, ограничения права без необходимого в силу закона согласия третьего лица, органа:	данные отсутствуют	
11. Сведения о невозможности государственной регистрации перехода, прекращения, ограничения права на земельный участок из земель сельскохозяйственного назначения:		

Государственный регистратор	ФГИС ЕГРН
полное наименование должности	инициалы, фамилия
	подпись

М.П.

Выписка из Единого государственного реестра недвижимости об объекте недвижимости
Описание местоположения земельного участка

Земельный участок		
(вид объекта недвижимости)		
Лист № <u> </u> Раздела 3	Всего листов раздела 3 : <u> </u>	Всего листов выписки: <u> </u>
25.07.2019 № 99/2019/274680550		
Кадастровый номер: 35:25:0501018:181		

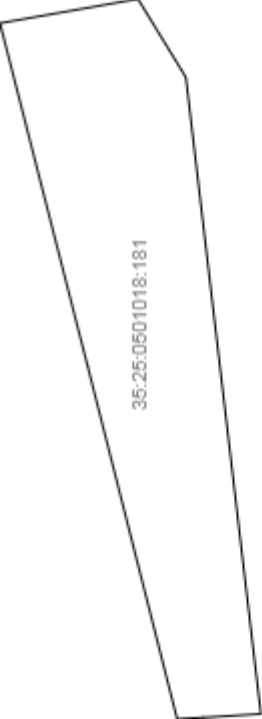
План (чертеж, схема) земельного участка	
	
Масштаб 1: данные отсутствуют	Условные обозначения:

Государственный регистратор	ФГИС ЕГРН
полное наименование должности	инициалы, фамилия

М.П.

Выписка из Единого государственного реестра недвижимости об объекте недвижимости
Описание местоположения земельного участка

Земельный участок		
(вид объекта недвижимости)		
Лист № <u> </u> Раздела <u>3</u>	Всего листов раздела <u>3</u> :	Всего листов выписки: <u> </u>
25.07.2019 № 99/2019/274680550		
Кадастровый номер: 35:25:0501018:181		

План (чертеж, схема) земельного участка	
	
Масштаб 1 : данные отсутствуют	Условные обозначения:

Государственный регистратор		ФГИС ЕГРН
полное наименование должности		инициалы, фамилия

М.П.

Выписка из Единого государственного реестра недвижимости об объекте недвижимости
Сведения о характеристиках объекта недвижимости

На основании запроса от 24.07.2019 г., поступившего на рассмотрение 25.07.2019 г., сообщаем, что согласно записям Единого государственного реестра недвижимости:

Земельный участок		
(вид объекта недвижимости)		
Лист № ____ Раздела 1	Всего листов раздела 1: ____	Всего листов выписки: ____
25.07.2019 № 99/2019/274680438		
Кадастровый номер:		35:25:0501018:184

Номер кадастрового квартала:	35:25:0501018
Дата присвоения кадастрового номера:	30.03.2012
Ранее присвоенный государственный учетный номер:	данные отсутствуют
Адрес:	Вологодская обл, р-н Вологодский, с/с Рабоче-Крестьянский, д Вагланово
Площадь:	37 +/- 2 кв. м
Кадастровая стоимость, руб.:	1
Кадастровые номера расположенных в пределах земельного участка объектов недвижимости:	данные отсутствуют
Кадастровые номера объектов недвижимости, из которых образован объект недвижимости:	35:25:0501018:88
Кадастровые номера образованных объектов недвижимости:	данные отсутствуют
Сведения о включении объекта недвижимости в состав предприятия как имущественного комплекса:	

Государственный регистратор	ФГИС ЕГРН
полное наименование должности	подпись
	инициалы, фамилия

М.П.

Выписка из Единого государственного реестра недвижимости об объекте недвижимости
Сведения о характеристиках объекта недвижимости

(вид объекта недвижимости)	
Лист № <u> </u> Раздела <u>1</u>	Всего листов раздела <u>1</u> : <u> </u> Всего разделов: <u> </u> Всего листов выписки: <u> </u>
25.07.2019 № 99/2019/274680438	
Кадастровый номер: 35:25:0501018:184	

Категория земель:	Земли населённых пунктов
Виды разрешенного использования:	земельные участки (территории) общего пользования
Сведения о кадастровом инженере:	Зубова Наталья Леонидовна №35-10-62, ООО Компания "Леон"
Сведения о лесах, водных объектах и об иных природных объектах, расположенных в пределах земельного участка:	данные отсутствуют
Сведения о том, что земельный участок полностью или частично расположен в границах зоны с особыми условиями использования территории или территории объекта культурного наследия	данные отсутствуют
Сведения о том, что земельный участок расположен в границах особой экономической зоны, территории опережающего социально-экономического развития, зоны территориального развития в Российской Федерации, игорной зоны:	данные отсутствуют
Сведения о том, что земельный участок расположен в границах особо охраняемой природной территории, охотничьих угодий, лесничеств, лесопарков:	данные отсутствуют
Сведения о результатах проведения государственного земельного надзора:	данные отсутствуют
Сведения о расположении земельного участка в границах территории, в отношении которой утвержден проект межевания территории:	данные отсутствуют

Государственный регистратор	ФГИС ЕГРН
полное наименование должности	подпись
	инициалы, фамилия

М.П.

Выписка из Единого государственного реестра недвижимости об объекте недвижимости
Сведения о характеристиках объекта недвижимости

Земельный участок	
(вид объекта недвижимости)	
Лист № <u> </u> Раздела <u> 1 </u>	Всего разделов: <u> </u> Всего листов выписки: <u> </u>
25.07.2019 № 99/2019/274680438	
Кадастровый номер: 35:25:0501018:184	

Условный номер земельного участка:	данные отсутствуют
Сведения о принятии акта и (или) заключения договора, предусматривающих предоставление в соответствии с земельным законодательством исполнительным органом государственной власти или органом местного самоуправления находящегося в государственной или муниципальной собственности земельного участка для строительства наемного дома социального использования или наемного дома коммерческого использования:	данные отсутствуют
Сведения о том, что земельный участок или земельные участки образованы на основании решения об изъятии земельного участка и (или) расположенного на нем объекта недвижимости для государственных или муниципальных нужд:	данные отсутствуют
Сведения о том, что земельный участок образован из земель или земельного участка, государственная собственность на которые не разграничена:	данные отсутствуют
Сведения о наличии земельного спора о местоположении границ земельных участков:	данные отсутствуют
Статус записи об объекте недвижимости:	Сведения об объекте недвижимости имеют статус "актуальные"
Особые отметки:	Сведения о видах разрешенного использования имеют статус «Актуальные незасвидетельствованные». Право (ограничение права, обременение объекта недвижимости) зарегистрировано на данный объект недвижимости с видами разрешенного использования «Для иных видов жилой застройки». Сведения необходимые для заполнения раздела 3.1 отсутствуют.
Получатель выписки:	Рознер Лидия Юрьевна

Государственный регистратор	ФГИС ЕГРН
полное наименование должности	подпись инициалы, фамилия

М.П.

Выписка из Единого государственного реестра недвижимости об объекте недвижимости
Сведения о зарегистрированных правах


Земельный участок		
(вид объекта недвижимости)		
Лист № <u> </u> Раздела <u>2</u>	Всего листов раздела <u>2</u> : <u> </u>	Всего листов выписки: <u> </u>
25.07.2019 № 99/2019/274680438		
Кадастровый номер: 35:25:0501018:184		
1. Правообладатель (правообладатели):	1.1. Российская Федерация	
2. Вид, номер и дата государственной регистрации права:	2.1. Собственность, № 35-35/001-35/001/701/2015-7821/2 от 07.07.2015	
3. Ограничение прав и обременение объекта недвижимости:	не зарегистрировано	
1. Правообладатель (правообладатели):	Федеральное казенное учреждение "Управление автомобильной 1.2. магистрали Москва-Архангельск Федерального агентства", ИНН: 3525065660	
2. Вид, номер и дата государственной регистрации права:	2.2. Постоянное (бессрочное) пользование, № 35-35/001-35/101/016/2015- 2006/1 от 10.12.2015	
3. Ограничение прав и обременение объекта недвижимости:	не зарегистрировано	
4. Договоры участия в долевом строительстве:	данные отсутствуют	
5. Заявленные в судебном порядке права требования:	данные отсутствуют	
6. Сведения о возращении в отношении зарегистрированного права:	данные отсутствуют	
7. Сведения о наличии решения об изъятии объекта недвижимости для государственных и муниципальных нужд:	данные отсутствуют	
8. Сведения о невозможности государственной регистрации без личного участия правообладателя или его законного представителя:		
9. Правопритязания и сведения о наличии поступивших, но не рассмотренных заявлений о проведении государственной регистрации права (перехода, прекращения права), ограничения права или обременения объекта недвижимости, сделки в отношении объекта недвижимости:	данные отсутствуют	
10. Сведения об осуществлении государственной регистрации сделки, права, ограничения права без необходимого в силу закона согласия третьего лица, органа:	данные отсутствуют	
11. Сведения о невозможности государственной регистрации перехода, прекращения, ограничения права на земельный участок из земель сельскохозяйственного назначения:		

Государственный регистратор	ФГИС ЕГРН
полное наименование должности	инициалы, фамилия
	подпись

М.П.

Выписка из Единого государственного реестра недвижимости об объекте недвижимости
Описание местоположения земельного участка

Земельный участок	
(вид объекта недвижимости)	
Лист № <u> </u> Раздела <u>3</u>	Всего листов раздела <u>3</u> : <u> </u> Всего листов выписки: <u> </u>
25.07.2019 № 99/2019/274680438	
Кадастровый номер: 35:25:0501018:184	


План (чертеж, схема) земельного участка	
	
Масштаб 1: данные отсутствуют	Условные обозначения:

Государственный регистратор	ФГИС ЕГРН
полное наименование должности	инициалы, фамилия

М.П.

Выписка из Единого государственного реестра недвижимости об объекте недвижимости
Описание местоположения земельного участка

Земельный участок		
(вид объекта недвижимости)		
Лист № <u> </u> Раздела <u>3</u>	Всего листов раздела <u>3</u> :	Всего листов выписки: <u> </u>
25.07.2019 № 99/2019/274680438		
Кадастровый номер: 35:25:0501018:184		

План (чертеж, схема) земельного участка		
Масштаб 1 : данные отсутствуют	Условные обозначения:	

Государственный регистратор	ФГИС ЕГРН
полное наименование должности	инициалы, фамилия

М.П.

ФГИС ЕГРН

полное наименование органа регистрации прав

Раздел 1

Выписка из Единого государственного реестра недвижимости об объекте недвижимости
Сведения о характеристиках объекта недвижимости

На основании запроса от 24.07.2019 г., поступившего на рассмотрение 25.07.2019 г., сообщаем, что согласно записям Единого государственного реестра недвижимости:

Земельный участок		
(вид объекта недвижимости)		
Лист № ____ Раздела 1	Всего листов раздела 1: ____	Всего листов выписки: ____
25.07.2019 № 99/2019/274679681		
Кадастровый номер:		35:25:0501018:209

Номер кадастрового квартала:	35:25:0501018
Дата присвоения кадастрового номера:	20.02.2013
Ранее присвоенный государственный учетный номер:	данные отсутствуют
Адрес:	Вологодская обл, р-н Вологодский, с/с Рабоче-Крестьянский, д Вагланово
Площадь:	548 +/- 16 кв. м
Кадастровая стоимость, руб.:	19832.12
Кадастровые номера расположенных в пределах земельного участка объектов недвижимости:	35:25:0000000:971
Кадастровые номера объектов недвижимости, из которых образован объект недвижимости:	данные отсутствуют
Кадастровые номера образованных объектов недвижимости:	данные отсутствуют
Сведения о включении объекта недвижимости в состав предприятия как имущественного комплекса:	

Государственный регистратор	ФГИС ЕГРН
полное наименование должности	подпись
	инициалы, фамилия

М.П.

Выписка из Единого государственного реестра недвижимости об объекте недвижимости
Сведения о характеристиках объекта недвижимости

(вид объекта недвижимости)		
Лист №	Раздела 1	Всего листов раздела 1: _____
Всего листов выписки: _____		Всего листов выписки: _____
25.07.2019 № 99/2019/274679681		
Кадастровый номер:		35:25:0501018:209

Категория земель:	Земли населённых пунктов	
Виды разрешенного использования:	земельные участки (территории) общего пользования	
Сведения о кадастровом инженере:	Харабардина Екатерина Сергеевна №35-12-215, ООО Компания "ЛЕОН"	
Сведения о лесах, водных объектах и об иных природных объектах, расположенных в пределах земельного участка:	данные отсутствуют	
Сведения о том, что земельный участок полностью или частично расположен в границах зоны с особыми условиями использования территории или территории объекта культурного наследия	данные отсутствуют	
Сведения о том, что земельный участок расположен в границах особой экономической зоны, территории опережающего социально-экономического развития, зоны территориального развития в Российской Федерации, игорной зоны:	данные отсутствуют	
Сведения о том, что земельный участок расположен в границах особо охраняемой природной территории, охотничьих угодий, лесничеств, лесопарков:	данные отсутствуют	
Сведения о результатах проведения государственного земельного надзора:	данные отсутствуют	
Сведения о расположении земельного участка в границах территории, в отношении которой утвержден проект межевания территории:	данные отсутствуют	

Государственный регистратор	ФГИС ЕГРН
полное наименование должности	подпись
	инициалы, фамилия

М.П.

Выписка из Единого государственного реестра недвижимости об объекте недвижимости
Сведения о характеристиках объекта недвижимости

Земельный участок	
(вид объекта недвижимости)	
Лист № <u> </u> Раздела <u>1</u>	Всего листов раздела <u>1</u> : <u> </u> Всего разделов: <u> </u> Всего листов выписки: <u> </u>
25.07.2019 № 99/2019/274679681	
Кадастровый номер: 35:25:0501018:209	

Условный номер земельного участка:	данные отсутствуют
Сведения о принятии акта и (или) заключения договора, предусматривающих предоставление в соответствии с земельным законодательством исполнительным органом государственной власти или органом местного самоуправления находящегося в государственной или муниципальной собственности земельного участка для строительства наемного дома социального использования или наемного дома коммерческого использования:	данные отсутствуют
Сведения о том, что земельный участок или земельные участки образованы на основании решения об изъятии земельного участка и (или) расположенного на нем объекта недвижимости для государственных или муниципальных нужд:	данные отсутствуют
Сведения о том, что земельный участок образован из земель или земельного участка, государственная собственность на которые не разграничена:	данные отсутствуют
Сведения о наличии земельного спора о местоположении границ земельных участков:	данные отсутствуют
Статус записи об объекте недвижимости:	Сведения об объекте недвижимости имеют статус "актуальные"
Особые отметки:	Граница земельного участка состоит из 4 контуров. Для данного земельного участка обеспечен доступ посредством земельного участка (земельных участков) с кадастровым номером (кадастровыми номерами) земли общего пользования, 35:25:0000000:7. Сведения о видах разрешенного использования имеют статус «Актуальные незавидетельствованные». Право (ограничение права, обременение объекта недвижимости) зарегистрировано на данный объект недвижимости с видами разрешенного использования «Для иных видов жилой застройки». Сведения необходимые для заполнения раздела 4 отсутствуют.
Получатель выписки:	Рознер Лидия Юрьевна

Государственный регистратор	ФГИС ЕГРН
полное наименование должности	подпись инициалы, фамилия

М.П.

Выписка из Единого государственного реестра недвижимости об объекте недвижимости
Сведения о зарегистрированных правах


Земельный участок		
(вид объекта недвижимости)		
Лист № <u> </u> Раздела <u>2</u>	Всего листов раздела <u>2</u> : <u> </u>	Всего листов выписки: <u> </u>
25.07.2019 № 99/2019/274679681		
Кадастровый номер: 35:25:0501018:209		
1. Правообладатель (правообладатели):	1.1. Российская Федерация	
2. Вид, номер и дата государственной регистрации права:	2.1. Собственность, № 35:25:0501018:209-35/001/2017-1 от 29.05.2017	
3. Ограничение прав и обременение объекта недвижимости:	не зарегистрировано	
1. Правообладатель (правообладатели):	1.2. Федеральное казенное учреждение "Управление автомобильной магистралей Московской-Архангельск Федеральной дорожной агентства", ИНН: 3525065660	
2. Вид, номер и дата государственной регистрации права:	2.2. Постоянное (бессрочное) пользование, № 35:25:0501018:209-35/001/2017-2 от 17.08.2017	
3. Ограничение прав и обременение объекта недвижимости:	не зарегистрировано	
4. Договоры участия в долевом строительстве:	данные отсутствуют	
5. Заявленные в судебном порядке права требования:	данные отсутствуют	
6. Сведения о возражении в отношении зарегистрированного права:	данные отсутствуют	
7. Сведения о наличии решения об изъятии объекта недвижимости для государственных и муниципальных нужд:	данные отсутствуют	
8. Сведения о невозможности государственной регистрации без личного участия правообладателя или его законного представителя:	данные отсутствуют	
9. Правопритязания и сведения о наличии поступивших, но не рассмотренных заявлений о проведении государственной регистрации права (перехода, прекращения права), ограничения права или обременения объекта недвижимости, сделки в отношении объекта недвижимости:	данные отсутствуют	
10. Сведения об осуществлении государственной регистрации сделки, права, ограничения права без необходимого в силу закона согласия третьего лица, органа:	данные отсутствуют	
11. Сведения о невозможности государственной регистрации перехода, прекращения, ограничения права на земельный участок из земель сельскохозяйственного назначения:		

Государственный регистратор	ФГИС ЕГРН
полное наименование должности	инициалы, фамилия
	подпись

М.П.

Выписка из Единого государственного реестра недвижимости об объекте недвижимости
Описание местоположения земельного участка

Земельный участок	
(вид объекта недвижимости)	
Лист № <u> </u> Раздела <u>3</u>	Всего листов раздела <u>3</u> : <u> </u> Всего разделов: <u> </u> Всего листов выписки: <u> </u>
25.07.2019 № 99/2019/274679681	
Кадастровый номер: 35:25:0501018:209	

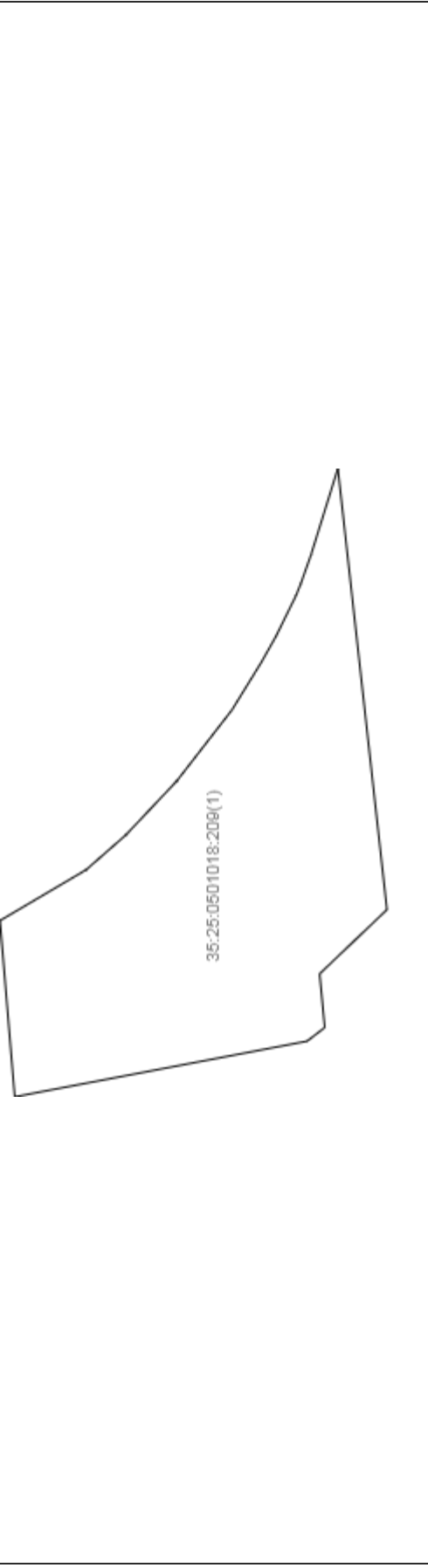
План (чертеж, схема) земельного участка	
	Условные обозначения:
Масштаб 1: данные отсутствуют	

Государственный регистратор	ФГИС ЕГРН
полное наименование должности	инициалы, фамилия

М.П.

Выписка из Единого государственного реестра недвижимости об объекте недвижимости
Описание местоположения земельного участка

Земельный участок			
(вид объекта недвижимости)			
Лист № <u> </u> Раздела <u>3</u>	Всего листов раздела <u>3</u>	Всего разделов: <u> </u>	Всего листов выписки: <u> </u>
25.07.2019 № 99/2019/274679681			
Кадастровый номер:		35:25:0501018:209	


План (чертеж, схема) земельного участка	
	
Масштаб 1 : данные отсутствуют	Условные обозначения:

Государственный регистратор		ФГИС ЕГРН	
полное наименование должности		инициалы, фамилия	

М.П.

Выписка из Единого государственного реестра недвижимости об объекте недвижимости
Описание местоположения земельного участка

Земельный участок		
(вид объекта недвижимости)		
Лист № <u> </u> Раздела <u>3</u>	Всего листов раздела <u>3</u> : <u> </u>	Всего листов выписки: <u> </u>
25.07.2019 № 99/2019/274679681		
Кадастровый номер: 35:25:0501018:209		

План (чертеж, схема) земельного участка		
Масштаб 1 : данные отсутствуют	Условные обозначения:	

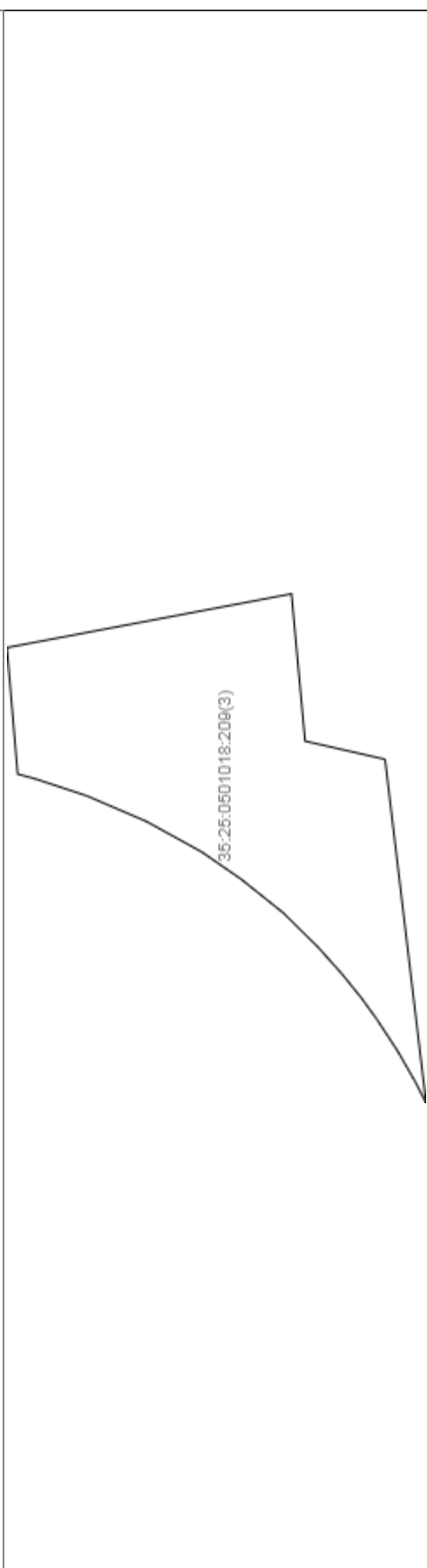
Государственный регистратор	ФГИС ЕГРН
полное наименование должности	инициалы, фамилия

М.П.

Выписка из Единого государственного реестра недвижимости об объекте недвижимости
Описание местоположения земельного участка

Земельный участок		
(вид объекта недвижимости)		
Лист № <u> </u> Раздела <u>3</u>	Всего листов раздела <u>3</u> :	Всего листов выписки: <u> </u>
25.07.2019 № 99/2019/274679681		
Кадастровый номер:		35:25:0501018:209

План (чертеж, схема) земельного участка

	
Масштаб 1 : данные отсутствуют	Условные обозначения:


Государственный регистратор	ФГИС ЕГРН
полное наименование должности	инициалы, фамилия

подпись

М.П.

Выписка из Единого государственного реестра недвижимости об объекте недвижимости
Описание местоположения земельного участка

Земельный участок		
(вид объекта недвижимости)		
Лист № <u> </u> Раздела <u>3</u>	Всего листов раздела <u>3</u> : <u> </u>	Всего листов выписки: <u> </u>
25.07.2019 № 99/2019/274679681		
Кадастровый номер:		35:25:0501018:209

План (чертеж, схема) земельного участка	
	
Масштаб 1 : данные отсутствуют	Условные обозначения:

Государственный регистратор	ФГИС ЕГРН
полное наименование должности	инициалы, фамилия
	подпись

М.П.

ФГИС ЕГРН

полное наименование органа регистрации прав

Раздел 1

Выписка из Единого государственного реестра недвижимости об объекте недвижимости
Сведения о характеристиках объекта недвижимости

На основании запроса от 24.07.2019 г., поступившего на рассмотрение 25.07.2019 г., сообщаем, что согласно записям Единого государственного реестра недвижимости:

Земельный участок		
(вид объекта недвижимости)		
Лист № ____ Раздела 1	Всего листов раздела 1: ____	Всего листов выписки: ____
25.07.2019 № 99/2019/274688074		
Кадастровый номер:		35:25:0501034:71

Номер кадастрового квартала:	35:25:0501034
Дата присвоения кадастрового номера:	11.09.2008
Ранее присвоенный государственный учетный номер:	данные отсутствуют
Адрес:	Вологодская область, Вологодский р-н, с/сЛесковский, земельный участок расположен в юго-восточной части кадастрового квартала 35:25:0501034
Площадь:	1640 +/- 71 кв. м
Кадастровая стоимость, руб.:	984
Кадастровые номера расположенных в пределах земельного участка объектов недвижимости:	35:00:0000000:51
Кадастровые номера объектов недвижимости, из которых образован объект недвижимости:	35:25:0000000:254
Кадастровые номера образованных объектов недвижимости:	данные отсутствуют
Сведения о включении объекта недвижимости в состав предприятия как имущественного комплекса:	

Государственный регистратор	ФГИС ЕГРН
полное наименование должности	подпись
	инициалы, фамилия

М.П.

Выписка из Единого государственного реестра недвижимости об объекте недвижимости
Сведения о характеристиках объекта недвижимости

(вид объекта недвижимости)		
Лист № _____	Раздела I: _____	Всего разделов: _____
Всего листов раздела I: _____		Всего листов выписки: _____
25.07.2019 № 99/2019/274688074		
Кадастровый номер:		35:25:0501034:71

Категория земель:	Земли промышленности, энергетики, транспорта, связи, радиовещания, телевидения, информатики, земли для обеспечения космической деятельности, земли обороны, безопасности и земли иного специального назначения
Виды разрешенного использования:	автомобильный транспорт
Сведения о кадастровом инженере:	данные отсутствуют
Сведения о лесах, водных объектах и об иных природных объектах, расположенных в пределах земельного участка:	данные отсутствуют
Сведения о том, что земельный участок полностью или частично расположен в границах зоны с особыми условиями использования территории или территории объекта культурного наследия	данные отсутствуют
Сведения о том, что земельный участок расположен в границах особой экономической зоны, территории опережающего социально-экономического развития, зоны территориального развития в Российской Федерации, игорной зоны:	данные отсутствуют
Сведения о том, что земельный участок расположен в границах особо охраняемой природной территории, охотничьих угодий, лесничеств, лесопарков:	данные отсутствуют
Сведения о результатах проведения государственного земельного надзора:	данные отсутствуют
Сведения о расположении земельного участка в границах территории, в отношении которой утвержден проект межевания территории:	данные отсутствуют

Государственный регистратор	ФГИС ЕГРН
полное наименование должности	подпись
	инициалы, фамилия

М.П.

Выписка из Единого государственного реестра недвижимости об объекте недвижимости
Сведения о характеристиках объекта недвижимости

Земельный участок	
(вид объекта недвижимости)	
Лист № <u> </u> Раздела <u>1</u>	Всего листов раздела <u>1</u> : <u> </u> Всего листов выписки: <u> </u>
25.07.2019 № 99/2019/274688074	
Кадастровый номер:	35:25:0501034:71

Условный номер земельного участка:	данные отсутствуют
Сведения о принятии акта и (или) заключения договора, предусматривающих предоставление в соответствии с земельным законодательством исполнительным органом государственной власти или органом местного самоуправления находящегося в государственной или муниципальной собственности земельного участка для строительства наемного дома социального использования или наемного дома коммерческого использования:	данные отсутствуют
Сведения о том, что земельный участок или земельные участки образованы на основании решения об изъятии земельного участка и (или) расположенного на нем объекта недвижимости для государственных или муниципальных нужд:	данные отсутствуют
Сведения о том, что земельный участок образован из земель или земельного участка, государственная собственность на которые не разграничена:	данные отсутствуют
Сведения о наличии земельного спора о местоположении границ земельных участков:	данные отсутствуют
Статус записи об объекте недвижимости:	Сведения об объекте недвижимости имеют статус "актуальные"
Особые отметки:	Сведения о видах разрешенного использования имеют статус «Актуальные незасвидетельствованные». Право (ограничение права, обременение объекта недвижимости) зарегистрировано на данный объект недвижимости с видами разрешенного использования «Для размещения объектов специального назначения». Сведения необходимые для заполнения раздела 3.1 отсутствуют. Сведения необходимые для заполнения раздела 4 отсутствуют.
Получатель выписки:	Рознер Лидия Юрьевна

Государственный регистратор	ФГИС ЕГРН
полное наименование должности	подпись
	инициалы, фамилия

М.П.

Выписка из Единого государственного реестра недвижимости об объекте недвижимости
Сведения о зарегистрированных правах


Земельный участок		(вид объекта недвижимости)	
Лист № <u>2</u> Раздела <u>2</u>	Всего листов раздела <u>2</u> : _____	Всего разделов: _____	Всего листов выписки: _____
25.07.2019 № 99/2019/274688074			
Кадастровый номер:		35:25:0501034:71	
1. Правообладатель (правообладатели):	Федеральное казенное учреждение "Управление автомобильной 1.1. магистралей Москва-Архангельск Федерального агентства", ИНН: 3525065660		
2. Вид, номер и дата государственной регистрации права:	2.1. Постоянное (бессрочное) пользование, № 35-35-04/017/2010-079 от 17.05.2010		
3. Ограничение прав и обременение объекта недвижимости:	не зарегистрировано		
1. Правообладатель (правообладатели):	1.2. Российская Федерация		
2. Вид, номер и дата государственной регистрации права:	2.2. Собственность, № 35-35-01/505/2013-090 от 04.02.2013		
3. Ограничение прав и обременение объекта недвижимости:	не зарегистрировано		
4. Договоры участия в долевом строительстве:	данные отсутствуют		
5. Заявленные в судебном порядке права требования:	данные отсутствуют		
6. Сведения о возражении в отношении зарегистрированного права:	данные отсутствуют		
7. Сведения о наличии решения об изъятии объекта недвижимости для государственных и муниципальных нужд:	данные отсутствуют		
8. Сведения о невозможности государственной регистрации без личного участия правообладателя или его законного представителя:	данные отсутствуют		
9. Правопритязания и сведения о наличии поступивших, но не рассмотренных заявлений о проведении государственной регистрации права (перехода, прекращения права), ограничения права или обременения объекта недвижимости, сделки в отношении объекта недвижимости:	данные отсутствуют		
10. Сведения об осуществлении государственной регистрации сделки, права, ограничения права без необходимого в силу закона согласия третьего лица, органа:	данные отсутствуют		
11. Сведения о невозможности государственной регистрации перехода, прекращения, ограничения права на земельный участок из земель сельскохозяйственного назначения:	данные отсутствуют		

Государственный регистратор	ФГИС ЕГРН
полное наименование должности	инициалы, фамилия
	подпись

М.П.

Выписка из Единого государственного реестра недвижимости об объекте недвижимости
Описание местоположения земельного участка

Земельный участок		
(вид объекта недвижимости)		
Лист № <u> </u> Раздела <u>3</u>	Всего листов раздела <u>3</u> : <u> </u>	Всего листов выписки: <u> </u>
25.07.2019 № 99/2019/274688074		
Кадастровый номер: 35:25:0501034:71		

План (чертеж, схема) земельного участка	
	
Масштаб 1: данные отсутствуют	Условные обозначения:

Государственный регистратор	ФГИС ЕГРН
полное наименование должности	инициалы, фамилия

М.П.

ФГИС ЕГРН

полное наименование органа регистрации прав

Раздел 1

Выписка из Единого государственного реестра недвижимости об объекте недвижимости
Сведения о характеристиках объекта недвижимости

На основании запроса от 24.07.2019 г., поступившего на рассмотрение 25.07.2019 г., сообщаем, что согласно записям Единого государственного реестра недвижимости:

Земельный участок		
(вид объекта недвижимости)		
Лист № ____ Раздела 1	Всего листов раздела 1: ____	Всего листов выписки: ____
25.07.2019 № 99/2019/274680778		
Кадастровый номер:		35:25:0501034:177

Номер кадастрового квартала:	35:25:0000000
Дата присвоения кадастрового номера:	04.03.2010
Ранее присвоенный государственный учетный номер:	данные отсутствуют
Адрес:	Вологодская обл, р-н Вологодский
Площадь:	691896 +/- 21834.82 кв. м
Кадастровая стоимость, руб.:	1667469
Кадастровые номера расположенных в пределах земельного участка объектов недвижимости:	35:00:0000000:131
Кадастровые номера объектов недвижимости, из которых образован объект недвижимости:	35:25:0501034:133
Кадастровые номера образованных объектов недвижимости:	данные отсутствуют
Сведения о включении объекта недвижимости в состав предприятия как имущественного комплекса:	

Государственный регистратор	ФГИС ЕГРН
полное наименование должности	инициалы, фамилия

подпись

М.П.

Выписка из Единого государственного реестра недвижимости об объекте недвижимости
Сведения о характеристиках объекта недвижимости

(вид объекта недвижимости)		
Лист № _____	Раздела I: _____	Всего листов раздела I: _____
Всего листов выписки: _____		
25.07.2019 № 99/2019/274680778		
Кадастровый номер:		35:25:0501034:177

Категория земель:	Земли сельскохозяйственного назначения	
Виды разрешенного использования:	Для сельскохозяйственного использования	
Сведения о кадастровом инженере:	Андреевская Екатерина Сергеевна №35-15-504, ООО Компания "Леон"	
Сведения о лесах, водных объектах и об иных природных объектах, расположенных в пределах земельного участка:	данные отсутствуют	
Сведения о том, что земельный участок полностью или частично расположен в границах зоны с особыми условиями использования территории или территории объекта культурного наследия	данные отсутствуют	
Сведения о том, что земельный участок расположен в границах особой экономической зоны, территории опережающего социально-экономического развития, зоны территориального развития в Российской Федерации, игорной зоны:	данные отсутствуют	
Сведения о том, что земельный участок расположен в границах особо охраняемой природной территории, охотничьих угодий, лесничеств, лесопарков:	данные отсутствуют	
Сведения о результатах проведения государственного земельного надзора:	данные отсутствуют	
Сведения о расположении земельного участка в границах территории, в отношении которой утвержден проект межевания территории:	данные отсутствуют	

Государственный регистратор	ФГИС ЕГРН
полное наименование должности	подпись
	инициалы, фамилия

М.П.

Выписка из Единого государственного реестра недвижимости об объекте недвижимости
Сведения о характеристиках объекта недвижимости

Земельный участок	
(вид объекта недвижимости)	
Лист № <u> </u> Раздела <u> 1 </u>	Всего листов раздела <u> 1 </u> Всего листов выписки: <u> </u>
25.07.2019 № 99/2019/274680778	
Кадастровый номер: 35:25:0501034:177	

Условный номер земельного участка:	данные отсутствуют
Сведения о принятии акта и (или) заключения договора, предусматривающих предоставление в соответствии с земельным законодательством исполнительным органом государственной власти или органом местного самоуправления находящегося в государственной или муниципальной собственности земельного участка для строительства наемного дома социального использования или наемного дома коммерческого использования:	данные отсутствуют
Сведения о том, что земельный участок или земельные участки образованы на основании решения об изъятии земельного участка и (или) расположенного на нем объекта недвижимости для государственных или муниципальных нужд:	данные отсутствуют
Сведения о том, что земельный участок образован из земель или земельного участка, государственная собственность на которые не разграничена:	данные отсутствуют
Сведения о наличии земельного спора о местоположении границ земельных участков:	данные отсутствуют
Статус записи об объекте недвижимости:	Сведения об объекте недвижимости имеют статус "актуальные"
Особые отметки:	Граница земельного участка состоит из 3 контуров. Посредством данного земельного участка обеспечен доступ к земельному участку (земельным участкам) с кадастровым номером (кадастровыми номерами) 35:25:0501034:728, 35:25:0501034:729. Сведения о видах разрешенного использования имеют статус «Актуальные незасвидетельствованные». Право (ограничение права, обременение объекта недвижимости) зарегистрировано на данный объект недвижимости с видами разрешенного использования «Для ведения крестьянского (фермерского) хозяйства».
Получатель выписки:	Рознер Лидия Юрьевна

Государственный регистратор	ФГИС ЕГРН
полное наименование должности	подпись
	инициалы, фамилия

М.П.

Выписка из Единого государственного реестра недвижимости об объекте недвижимости
Сведения о зарегистрированных правах

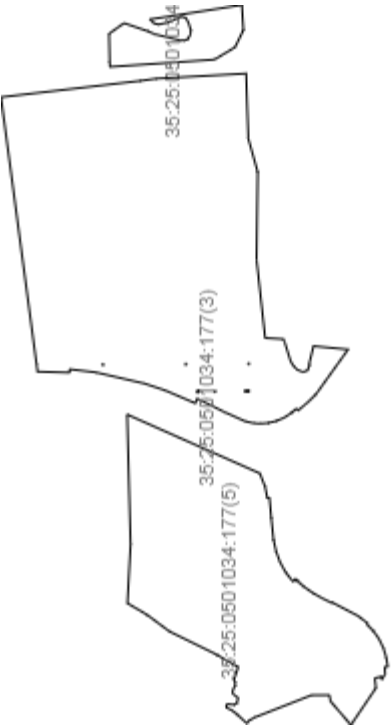
Земельный участок	
(вид объекта недвижимости)	
Лист № <u> </u> Раздела <u>2</u>	Всего листов раздела <u>2</u> : <u> </u> Всего разделов: <u> </u> Всего листов выписки: <u> </u>
25.07.2019 № 99/2019/274680778	
Кадастровый номер: 35:25:0501034:177	
1. Правообладатель (правообладатели):	1.1. Сельскохозяйственный производственный кооператив "Племзавод Майский", ИНН: 3507009503
2. Вид, номер и дата государственной регистрации права:	2.1. Собственность, № 35-35-04/018/2010-499 от 01.09.2010
3. Ограничение прав и обременение объекта недвижимости:	не зарегистрировано
4. Договоры участия в долевом строительстве:	данные отсутствуют
5. Заявленные в судебном порядке права требования:	данные отсутствуют
6. Сведения о возращении в отношении зарегистрированного права:	данные отсутствуют
7. Сведения о наличии решения об изъятии объекта недвижимости для государственных и муниципальных нужд:	данные отсутствуют
8. Сведения о невозможности государственной регистрации без личного участия правообладателя или его законного представителя:	данные отсутствуют
9. Правопритязания и сведения о наличии поступивших, но не рассмотренных заявлений о проведении государственной регистрации права (перехода, прекращения права), ограничения права или обременения объекта недвижимости, сделки в отношении объекта недвижимости:	данные отсутствуют
10. Сведения об осуществлении государственной регистрации сделки, права, ограничения права без необходимого в силу закона согласия третьего лица, органа:	данные отсутствуют
11. Сведения о невозможности государственной регистрации перехода, прекращения, ограничения права на земельный участок из земель сельскохозяйственного назначения:	данные отсутствуют

Государственный регистратор	ФГИС ЕГРН
полное наименование должности	подпись
	инициалы, фамилия

М.П.

Выписка из Единого государственного реестра недвижимости об объекте недвижимости
Описание местоположения земельного участка

Земельный участок	
(вид объекта недвижимости)	
Лист № <u> </u> Раздела <u>3</u>	Всего листов раздела <u>3</u> : <u> </u> Всего разделов: <u> </u> Всего листов выписки: <u> </u>
25.07.2019 № 99/2019/274680778	
Кадастровый номер: 35:25:0501034:177	

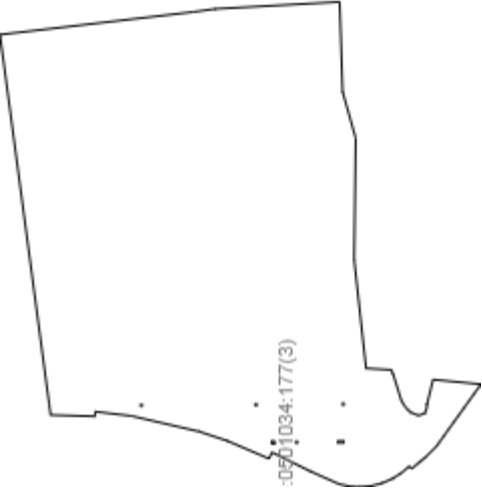
План (чертеж, схема) земельного участка	
	
Масштаб 1: данные отсутствуют	Условные обозначения:

Государственный регистратор	ФГИС ЕГРН
полное наименование должности	инициалы, фамилия

М.П.

Выписка из Единого государственного реестра недвижимости об объекте недвижимости
Описание местоположения земельного участка

Земельный участок		
(вид объекта недвижимости)		
Лист № <u> </u> Раздела <u>3</u>	Всего листов раздела <u>3</u>	Всего листов выписки: <u> </u>
25.07.2019 № 99/2019/274680778		
Кадастровый номер:		35:25:0501034:177

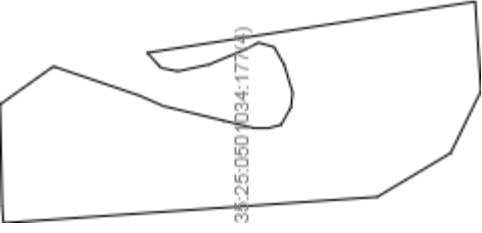
План (чертеж, схема) земельного участка	
	
Масштаб 1 : данные отсутствуют	Условные обозначения:

Государственный регистратор	ФГИС ЕГРН
полное наименование должности	инициалы, фамилия

М.П.

Выписка из Единого государственного реестра недвижимости об объекте недвижимости
Описание местоположения земельного участка

Земельный участок		
(вид объекта недвижимости)		
Лист № <u> </u> Раздела <u>3</u>	Всего листов раздела <u>3</u> :	Всего листов выписки: <u> </u>
25.07.2019 № 99/2019/274680778		
Кадастровый номер:		35:25:0501034:177


План (чертеж, схема) земельного участка	Условные обозначения:	
		
Масштаб 1 : данные отсутствуют		

Государственный регистратор	ФГИС ЕГРН
полное наименование должности	инициалы, фамилия
	подпись

М.П.

Выписка из Единого государственного реестра недвижимости об объекте недвижимости
Описание местоположения земельного участка

Земельный участок		
(вид объекта недвижимости)		
Лист № <u> </u> Раздела <u>3</u>	Всего листов раздела <u>3</u> :	Всего листов выписки: <u> </u>
25.07.2019 № 99/2019/274680778		
Кадастровый номер:		35:25:0501034:177

План (чертеж, схема) земельного участка	
	
Масштаб 1 : данные отсутствуют	Условные обозначения:

Государственный регистратор	ФГИС ЕГРН
полное наименование должности	инициалы, фамилия

М.П.

ФГИС ЕГРН

полное наименование органа регистрации прав

Раздел 1

Выписка из Единого государственного реестра недвижимости об объекте недвижимости
Сведения о характеристиках объекта недвижимости

На основании запроса от 24.07.2019 г., поступившего на рассмотрение 25.07.2019 г., сообщаем, что согласно записям Единого государственного реестра недвижимости:

Земельный участок		
(вид объекта недвижимости)		
Лист № ____ Раздела 1	Всего листов раздела 1: ____	Всего листов выписки: ____
25.07.2019 № 99/2019/274680198		
Кадастровый номер:		35:25:0501034:423

Номер кадастрового квартала:	35:25:0501034
Дата присвоения кадастрового номера:	03.10.2013
Ранее присвоенный государственный учетный номер:	данные отсутствуют
Адрес:	Вологодская область, р-н Вологодский
Площадь:	18082 +/- 47 кв. м
Кадастровая стоимость, руб.:	27303.82
Кадастровые номера расположенных в пределах земельного участка объектов недвижимости:	35:25:0000000:971, 35:00:0000000:131
Кадастровые номера объектов недвижимости, из которых образован объект недвижимости:	35:25:0501034:276, 35:25:0000000:7
Кадастровые номера образованных объектов недвижимости:	данные отсутствуют
Сведения о включении объекта недвижимости в состав предприятия как имущественного комплекса:	

Государственный регистратор	ФГИС ЕГРН
полное наименование должности	подпись
	инициалы, фамилия

М.П.

Выписка из Единого государственного реестра недвижимости об объекте недвижимости
Сведения о характеристиках объекта недвижимости

(вид объекта недвижимости)		
Лист № _____	Раздела I: _____	Всего разделов: _____
Всего листов раздела I: _____		Всего листов выписки: _____
25.07.2019 № 99/2019/274680198		
Кадастровый номер:		35:25:0501034:423

Категория земель:	Земли промышленности, энергетики, транспорта, связи, радиовещания, телевидения, информатики, земли для обеспечения космической деятельности, земли обороны, безопасности и земли иного специального назначения
Виды разрешенного использования:	автомобильный транспорт
Сведения о кадастровом инженере:	Кашина Екатерина Сергеевна №35-13-356, ООО "Света ВА"
Сведения о лесах, водных объектах и об иных природных объектах, расположенных в пределах земельного участка:	данные отсутствуют
Сведения о том, что земельный участок полностью или частично расположен в границах зоны с особыми условиями использования территории или территории объекта культурного наследия	данные отсутствуют
Сведения о том, что земельный участок расположен в границах особой экономической зоны, территории опережающего социально-экономического развития, зоны территориального развития в Российской Федерации, игорной зоны:	данные отсутствуют
Сведения о том, что земельный участок расположен в границах особо охраняемой природной территории, охотничьих угодий, лесничеств, лесопарков:	данные отсутствуют
Сведения о результатах проведения государственного земельного надзора:	данные отсутствуют
Сведения о расположении земельного участка в границах территории, в отношении которой утвержден проект межевания территории:	данные отсутствуют

Государственный регистратор	ФГИС ЕГРН
полное наименование должности	инициалы, фамилия

М.П.

Выписка из Единого государственного реестра недвижимости об объекте недвижимости
Сведения о характеристиках объекта недвижимости

Земельный участок	
(вид объекта недвижимости)	
Лист № <u> </u> Раздела <u>1</u>	Всего листов раздела <u>1</u> : <u> </u> Всего листов выписки: <u> </u>
25.07.2019 № 99/2019/274680198	
Кадастровый номер:	35:25:0501034:423

Условный номер земельного участка:	данные отсутствуют
Сведения о принятии акта и (или) заключения договора, предусматривающих предоставление в соответствии с земельным законодательством исполнительным органом государственной власти или органом местного самоуправления находящегося в государственной или муниципальной собственности земельного участка для строительства наемного дома социального использования или наемного дома коммерческого использования:	данные отсутствуют
Сведения о том, что земельный участок или земельные участки образованы на основании решения об изъятии земельного участка и (или) расположенного на нем объекта недвижимости для государственных или муниципальных нужд:	данные отсутствуют
Сведения о том, что земельный участок образован из земель или земельного участка, государственная собственность на которые не разграничена:	данные отсутствуют
Сведения о наличии земельного спора о местоположении границ земельных участков:	данные отсутствуют
Статус записи об объекте недвижимости:	Сведения об объекте недвижимости имеют статус "актуальные"
Особые отметки:	Для данного земельного участка обеспечен доступ посредством земельного участка (земельных участков) с кадастровым номером (кадастровыми номерами) 35:25:0000000:7. Сведения о видах разрешенного использования имеют статус «Актуальные незасвидетельствованные». Право (ограничение права, обременение объекта недвижимости) зарегистрировано на данный объект недвижимости с видами разрешенного использования «Для размещения объектов специального назначения». Сведения необходимые для заполнения раздела 3.1 отсутствуют.
Получатель выписки:	Рознер Лидия Юрьевна

Государственный регистратор	ФГИС ЕГРН
полное наименование должности	подпись
	инициалы, фамилия

М.П.

Выписка из Единого государственного реестра недвижимости об объекте недвижимости
Сведения о зарегистрированных правах


Земельный участок		(вид объекта недвижимости)	
Лист № <u> </u> Раздела <u>2</u>	Всего листов раздела <u>2</u> : <u> </u>	Всего разделов: <u> </u>	Всего листов выписки: <u> </u>
25.07.2019 № 99/2019/274680198		35:25:0501034:423	
Кадастровый номер:			
1.	Правообладатель (правообладатели):	1.1.	Российская Федерация
2.	Вид, номер и дата государственной регистрации права:	2.1.	Собственность, № 35-35-01/531/2014-037 от 30.05.2014
3.	Ограничение прав и обременение объекта недвижимости:	не зарегистрировано	
1.	Правообладатель (правообладатели):	1.2.	Федеральное казенное учреждение "Управление автомобильной магистральной Москва-Архангельск Федерального дорожного агентства", ИНН: 3525065660
2.	Вид, номер и дата государственной регистрации права:	2.2.	Постоянное (бессрочное) пользование, № 35-35-01/531/2014-036 от 30.05.2014
3.	Ограничение прав и обременение объекта недвижимости:	не зарегистрировано	
4.	Договоры участия в долевом строительстве:	данные отсутствуют	
5.	Заявленные в судебном порядке права требования:	данные отсутствуют	
6.	Сведения о возращении в отношении зарегистрированного права:	данные отсутствуют	
7.	Сведения о наличии решения об изъятии объекта недвижимости для государственных и муниципальных нужд:	данные отсутствуют	
8.	Сведения о невозможности государственной регистрации без личного участия правообладателя или его законного представителя:		
9.	Приоритизация и сведения о наличии поступивших, но не рассмотренных заявлений о проведении государственной регистрации права (перехода, прекращения права), ограничения права или обременения объекта недвижимости, сделки в отношении объекта недвижимости:	данные отсутствуют	
10.	Сведения об осуществлении государственной регистрации сделки, права, ограничения права без необходимого в силу закона согласия третьего лица, органа:	данные отсутствуют	
11.	Сведения о невозможности государственной регистрации перехода, прекращения, ограничения права на земельный участок из земель сельскохозяйственного назначения:		

Государственный регистратор	ФГИС ЕГРН
полное наименование должности	инициалы, фамилия
	подпись

М.П.

Выписка из Единого государственного реестра недвижимости об объекте недвижимости
Описание местоположения земельного участка

Земельный участок	
(вид объекта недвижимости)	
Лист № <u> </u> Раздела <u>3</u>	Всего листов раздела <u>3</u> : <u> </u> Всего разделов: <u> </u> Всего листов выписки: <u> </u>
25.07.2019 № 99/2019/274680198	
Кадастровый номер: 35:25:0501034:423	


План (чертеж, схема) земельного участка	
	
Масштаб 1: данные отсутствуют	Условные обозначения:

Государственный регистратор	ФГИС ЕГРН
полное наименование должности	инициалы, фамилия

М.П.

Выписка из Единого государственного реестра недвижимости об объекте недвижимости
Описание местоположения земельного участка

Земельный участок		
(вид объекта недвижимости)		
Лист № <u> </u> Раздела <u>3</u>	Всего листов раздела <u>3</u> :	Всего листов выписки: <u> </u>
25.07.2019 № 99/2019/274680198		
Кадастровый номер: 35:25:0501034:423		

План (чертеж, схема) земельного участка		
Масштаб 1 : данные отсутствуют	Условные обозначения:	

Государственный регистратор	ФГИС ЕГРН
полное наименование должности	инициалы, фамилия

М.П.

ФГИС ЕГРН

полное наименование органа регистрации прав

Раздел 1

Выписка из Единого государственного реестра недвижимости об объекте недвижимости
Сведения о характеристиках объекта недвижимости

На основании запроса от 24.07.2019 г., поступившего на рассмотрение 25.07.2019 г., сообщаем, что согласно записям Единого государственного реестра недвижимости:

Земельный участок		
(вид объекта недвижимости)		
Лист № ____ Раздела 1	Всего листов раздела 1: ____	Всего листов выписки: ____
25.07.2019 № 99/2019/274679242		
Кадастровый номер:		35:25:0501034:834

Номер кадастрового квартала:	35:25:0501034
Дата присвоения кадастрового номера:	28.12.2017
Ранее присвоенный государственный учетный номер:	данные отсутствуют
Адрес:	Российская Федерация, Вологодская обл, Вологодский р-н, Лесковское с/п
Площадь:	16 +/- 2.79 кв. м
Кадастровая стоимость, руб.:	9.6
Кадастровые номера расположенных в пределах земельного участка объектов недвижимости:	35:00:0000000:131
Кадастровые номера объектов недвижимости, из которых образован объект недвижимости:	35:25:0000000:142, 35:25:0501034:8
Кадастровые номера образованных объектов недвижимости:	данные отсутствуют
Сведения о включении объекта недвижимости в состав предприятия как имущественного комплекса:	

Государственный регистратор	ФГИС ЕГРН
полное наименование должности	подпись
	инициалы, фамилия

М.П.

Выписка из Единого государственного реестра недвижимости об объекте недвижимости
Сведения о характеристиках объекта недвижимости

(вид объекта недвижимости)	
Лист № _____	Всего листов раздела 1: _____
Всего листов выписки: _____	
25.07.2019 № 99/2019/274679242	
Кадастровый номер: 35:25:0501034:834	

Категория земель:	Земли промышленности, энергетики, транспорта, связи, радиовещания, телевидения, информатики, земли для обеспечения космической деятельности, земли обороны, безопасности и земли иного специального назначения
Виды разрешенного использования:	автомобильный транспорт
Сведения о кадастровом инженере:	Зубова Наталья Леонидовна №35-10-62, ООО "ВекторСтрой"
Сведения о лесах, водных объектах и об иных природных объектах, расположенных в пределах земельного участка:	данные отсутствуют
Сведения о том, что земельный участок полностью или частично расположен в границах зоны с особыми условиями использования территории или территории объекта культурного наследия	данные отсутствуют
Сведения о том, что земельный участок расположен в границах особой экономической зоны, территории опережающего социально-экономического развития, зоны территориального развития в Российской Федерации, игорной зоны:	данные отсутствуют
Сведения о том, что земельный участок расположен в границах особо охраняемой природной территории, охотничьих угодий, лесничеств, лесопарков:	данные отсутствуют
Сведения о результатах проведения государственного земельного надзора:	данные отсутствуют
Сведения о расположении земельного участка в границах территории, в отношении которой утвержден проект межевания территории:	данные отсутствуют

Государственный регистратор	ФГИС ЕГРН
полное наименование должности	подпись
	инициалы, фамилия

М.П.

Выписка из Единого государственного реестра недвижимости об объекте недвижимости
Сведения о характеристиках объекта недвижимости

Земельный участок	
(вид объекта недвижимости)	
Лист № <u> </u> Раздела <u>1</u>	Всего листов раздела <u>1</u> : <u> </u> Всего листов выписки: <u> </u>
25.07.2019 № 99/2019/274679242	
Кадастровый номер:	35:25:0501034:834

Условный номер земельного участка:	данные отсутствуют
Сведения о принятии акта и (или) заключения договора, предусматривающих предоставление в соответствии с земельным законодательством исполнительным органом государственной власти или органом местного самоуправления находящегося в государственной или муниципальной собственности земельного участка для строительства наемного дома социального использования или наемного дома коммерческого использования:	данные отсутствуют
Сведения о том, что земельный участок или земельные участки образованы на основании решения об изъятии земельного участка и (или) расположенного на нем объекта недвижимости для государственных или муниципальных нужд:	данные отсутствуют
Сведения о том, что земельный участок образован из земель или земельного участка, государственная собственность на которые не разграничена:	данные отсутствуют
Сведения о наличии земельного спора о местоположении границ земельных участков:	данные отсутствуют
Статус записи об объекте недвижимости:	Сведения об объекте недвижимости имеют статус "актуальные"
Особые отметки:	Для данного земельного участка обеспечен доступ посредством земельного участка (земельных участков) с кадастровым номером (кадастровыми номерами) 35:25:0000000:197. Сведения о видах разрешенного использования имеют статус «Актуальные незасвидетельствованные». Право (ограничение права, обременение объекта недвижимости) зарегистрировано на данный объект недвижимости с видами разрешенного использования «Для размещения объектов специального назначения». Сведения необходимые для заполнения раздела 4 отсутствуют.
Получатель выписки:	Рознер Лидия Юрьевна

Государственный регистратор	ФГИС ЕГРН
полное наименование должности	подпись
	инициалы, фамилия

М.П.

Выписка из Единого государственного реестра недвижимости об объекте недвижимости
Сведения о зарегистрированных правах


Земельный участок		(вид объекта недвижимости)	
Лист № <u> </u> Раздела <u>2</u>	Всего листов раздела <u>2</u> : <u> </u>	Всего разделов: <u> </u>	Всего листов выписки: <u> </u>
25.07.2019 № 99/2019/274679242		35:25:0501034:834	
Кадастровый номер:			
1.	Правообладатель (правообладатели):	1.1.	Российская Федерация
2.	Вид, номер и дата государственной регистрации права:	2.1.	Собственность, № 35:25:0501034:834-35/001/2017-1 от 28.12.2017
3.	Ограничение прав и обременение объекта недвижимости:	не зарегистрировано	
1.	Правообладатель (правообладатели):	1.2.	Федеральное казенное учреждение "Управление автомобильной магистральной Московско-Архангельск Федеральное дорожное агентство", ИНН: 3525065660
2.	Вид, номер и дата государственной регистрации права:	2.2.	Постоянное (бессрочное) пользование, № 35:25:0501034:834-35/001/2019-2 от 04.04.2019
3.	Ограничение прав и обременение объекта недвижимости:	не зарегистрировано	
4.	Договоры участия в долевом строительстве:	данные отсутствуют	
5.	Заявленные в судебном порядке права требования:	данные отсутствуют	
6.	Сведения о возращении в отношении зарегистрированного права:	данные отсутствуют	
7.	Сведения о наличии решения об изъятии объекта недвижимости для государственных и муниципальных нужд:	данные отсутствуют	
8.	Сведения о невозможности государственной регистрации без личного участия правообладателя или его законного представителя:		
9.	Приоритизация и сведения о наличии поступивших, но не рассмотренных заявлений о проведении государственной регистрации права (перехода, прекращения права), ограничения права или обременения объекта недвижимости, сделки в отношении объекта недвижимости:	Принято заявление: Регистрация права постоянного (бессрочного) пользования 25.03.2019 11:03, запись №35/001/801/2019-4155.	
10.	Сведения об осуществлении государственной регистрации сделки, права, ограничения права без необходимого в силу закона согласия третьего лица, органа:	данные отсутствуют	
11.	Сведения о невозможности государственной регистрации перехода, прекращения, ограничения права на земельный участок из земель сельскохозяйственного назначения:		

Государственный регистратор	ФГИС ЕГРН
полное наименование должности	инициалы, фамилия
	подпись

М.П.

Выписка из Единого государственного реестра недвижимости об объекте недвижимости
Описание местоположения земельного участка

Земельный участок		
(вид объекта недвижимости)		
Лист № <u> </u> Раздела <u>3</u>	Всего листов раздела <u>3</u> :	Всего листов выписки: <u> </u>
25.07.2019 № 99/2019/274679242		
Кадастровый номер: 35:25:0501034:834		

План (чертеж, схема) земельного участка	
	
Масштаб 1: данные отсутствуют	Условные обозначения:

Государственный регистратор	ФГИС ЕГРН
полное наименование должности	инициалы, фамилия

М.П.

ФГИС ЕГРН

полное наименование органа регистрации прав

Раздел 1

Выписка из Единого государственного реестра недвижимости об объекте недвижимости
Сведения о характеристиках объекта недвижимости

На основании запроса от 24.07.2019 г., поступившего на рассмотрение 25.07.2019 г., сообщаем, что согласно записям Единого государственного реестра недвижимости:

Земельный участок		
(вид объекта недвижимости)		
Лист № ____ Раздела 1	Всего листов раздела 1: ____	Всего листов выписки: ____
25.07.2019 № 99/2019/274679519		
Кадастровый номер:		35:25:0603016:668

Номер кадастрового квартала:	35:25:0603016
Дата присвоения кадастрового номера:	20.02.2013
Ранее присвоенный государственный учетный номер:	данные отсутствуют
Адрес:	Вологодская обл, р-н Вологодский, с/с Рабоче-Крестьянский, п Рубцово
Площадь:	9327 +/- 68 кв. м
Кадастровая стоимость, руб.:	784027.62
Кадастровые номера расположенных в пределах земельного участка объектов недвижимости:	35:25:0000000:971
Кадастровые номера объектов недвижимости, из которых образован объект недвижимости:	данные отсутствуют
Кадастровые номера образованных объектов недвижимости:	данные отсутствуют
Сведения о включении объекта недвижимости в состав предприятия как имущественного комплекса:	

Государственный регистратор	ФГИС ЕГРН
полное наименование должности	подпись
	инициалы, фамилия

М.П.

Выписка из Единого государственного реестра недвижимости об объекте недвижимости
Сведения о характеристиках объекта недвижимости

(вид объекта недвижимости)		
Лист № <u> </u> Раздела <u>1</u>	Всего листов раздела <u>1</u> :	Всего листов выписки: <u> </u>
25.07.2019 № 99/2019/274679519		
Кадастровый номер:		35:25:0603016:668

Категория земель:	Земли населённых пунктов	
Виды разрешенного использования:	земельные участки (территории) общего пользования	
Сведения о кадастровом инженерере:	Харабардина Екатерина Сергеевна №35-12-215, ООО Компания "Леон"	
Сведения о лесах, водных объектах и об иных природных объектах, расположенных в пределах земельного участка:	данные отсутствуют	
Сведения о том, что земельный участок полностью или частично расположен в границах зоны с особыми условиями использования территории или территории объекта культурного наследия	данные отсутствуют	
Сведения о том, что земельный участок расположен в границах особой экономической зоны, территории опережающего социально-экономического развития, зоны территориального развития в Российской Федерации, игорной зоны:	данные отсутствуют	
Сведения о том, что земельный участок расположен в границах особо охраняемой природной территории, охотничьих угодий, лесничеств, лесопарков:	данные отсутствуют	
Сведения о результатах проведения государственного земельного надзора:	данные отсутствуют	
Сведения о расположении земельного участка в границах территории, в отношении которой утвержден проект межевания территории:	данные отсутствуют	

Государственный регистратор	ФГИС ЕГРН
полное наименование должности	подпись
	инициалы, фамилия

М.П.

Выписка из Единого государственного реестра недвижимости об объекте недвижимости
Сведения о характеристиках объекта недвижимости

Земельный участок	
(вид объекта недвижимости)	
Лист № <u> </u> Раздела <u>1</u>	Всего листов раздела <u>1</u> : <u> </u> Всего листов выписки: <u> </u>
25.07.2019 № 99/2019/274679519	
Кадастровый номер: 35:25:0603016:668	

Условный номер земельного участка:	данные отсутствуют
Сведения о принятии акта и (или) заключения договора, предусматривающих предоставление в соответствии с земельным законодательством исполнительным органом государственной власти или органом местного самоуправления находящегося в государственной или муниципальной собственности земельного участка для строительства наемного дома социального использования или наемного дома коммерческого использования:	данные отсутствуют
Сведения о том, что земельный участок или земельные участки образованы на основании решения об изъятии земельного участка и (или) расположенного на нем объекта недвижимости для государственных или муниципальных нужд:	данные отсутствуют
Сведения о том, что земельный участок образован из земель или земельного участка, государственная собственность на которые не разграничена:	данные отсутствуют
Сведения о наличии земельного спора о местоположении границ земельных участков:	данные отсутствуют
Статус записи об объекте недвижимости:	Сведения об объекте недвижимости имеют статус "актуальные"
Особые отметки:	Граница земельного участка состоит из 4 контуров. Для данного земельного участка обеспечен доступ посредством земельного участка (земельных участков) с кадастровым номером (кадастровыми номерами) земли общего пользования, 35:25:0603016:638. Сведения о видах разрешенного использования имеют статус «Актуальные неавидетельствованные». Право (ограничение права, обременение объекта недвижимости) зарегистрировано на данный объект недвижимости с видами разрешенного использования «Для иных видов жилой застройки».
Получатель выписки:	Рознер Лидия Юрьевна

Государственный регистратор	ФГИС ЕГРН
полное наименование должности	подпись
	инициалы, фамилия

М.П.

Выписка из Единого государственного реестра недвижимости об объекте недвижимости
Сведения о зарегистрированных правах


Земельный участок		(вид объекта недвижимости)	
Лист № <u> </u> Раздела <u>2</u>	Всего листов раздела <u>2</u> : <u> </u>	Всего разделов: <u> </u>	Всего листов выписки: <u> </u>
25.07.2019 № 99/2019/274679519		35:25:0603016:668	
Кадастровый номер:			
1.	Правообладатель (правообладатели):	1.1.	Российская Федерация
2.	Вид, номер и дата государственной регистрации права:	2.1.	Собственность, № 35:25:0603016:668-35/001/2017-1 от 29.05.2017
3.	Ограничение прав и обременение объекта недвижимости:	не зарегистрировано	
1.	Правообладатель (правообладатели):	1.2.	Федеральное казенное учреждение "Управление автомобильной магистральной Московско-Архангельск Федеральное дорожное агентство", ИНН: 3525065660
2.	Вид, номер и дата государственной регистрации права:	2.2.	Постоянное (бессрочное) пользование, № 35:25:0603016:668-35/001/2017-2 от 16.08.2017
3.	Ограничение прав и обременение объекта недвижимости:	не зарегистрировано	
4.	Договоры участия в долевом строительстве:	данные отсутствуют	
5.	Заявленные в судебном порядке права требования:	данные отсутствуют	
6.	Сведения о возращении в отношении зарегистрированного права:	данные отсутствуют	
7.	Сведения о наличии решения об изъятии объекта недвижимости для государственных и муниципальных нужд:	данные отсутствуют	
8.	Сведения о невозможности государственной регистрации без личного участия правообладателя или его законного представителя:	данные отсутствуют	
9.	Приоритизация и сведения о наличии поступивших, но не рассмотренных заявлений о проведении государственной регистрации права (перехода, прекращения права), ограничения права или обременения объекта недвижимости, сделки в отношении объекта недвижимости:	данные отсутствуют	
10.	Сведения об осуществлении государственной регистрации сделки, права, ограничения права без необходимого в силу закона согласия третьего лица, органа:	данные отсутствуют	
11.	Сведения о невозможности государственной регистрации перехода, прекращения, ограничения права на земельный участок из земель сельскохозяйственного назначения:	данные отсутствуют	

Государственный регистратор	ФГИС ЕГРН
полное наименование должности	инициалы, фамилия
	подпись

М.П.

Выписка из Единого государственного реестра недвижимости об объекте недвижимости
Описание местоположения земельного участка

Земельный участок	
(вид объекта недвижимости)	
Лист № <u> </u> Раздела <u>3</u>	Всего листов раздела <u>3</u> : _____ Всего разделов: _____ Всего листов выписки: _____
25.07.2019 № 99/2019/274679519	
Кадастровый номер: 35:25:0603016:668	

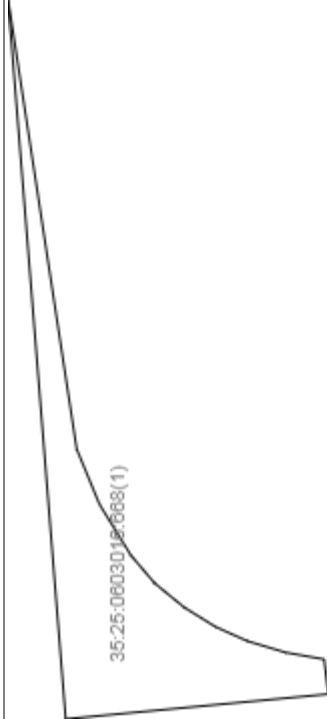
План (чертеж, схема) земельного участка	
	
Масштаб 1: данные отсутствуют	Условные обозначения:

Государственный регистратор	ФГИС ЕГРН
полное наименование должности	инициалы, фамилия

М.П.

Выписка из Единого государственного реестра недвижимости об объекте недвижимости
Описание местоположения земельного участка

Земельный участок			
(вид объекта недвижимости)			
Лист № <u> </u> Раздела <u>3</u>	Всего листов раздела <u>3</u> :	Всего разделов: <u> </u>	Всего листов выписки: <u> </u>
25.07.2019 № 99/2019/274679519			
Кадастровый номер:		35:25:0603016:668	

План (чертеж, схема) земельного участка	
	
Масштаб 1 : данные отсутствуют	Условные обозначения:

Государственный регистратор	ФГИС ЕГРН
полное наименование должности	инициалы, фамилия

М.П.

Выписка из Единого государственного реестра недвижимости об объекте недвижимости
Описание местоположения земельного участка

Земельный участок		
(вид объекта недвижимости)		
Лист № <u> </u> Раздела <u>3</u>	Всего листов раздела <u>3</u> :	Всего листов выписки: <u> </u>
25.07.2019 № 99/2019/274679519		
Кадастровый номер: 35:25:0603016:668		


План (чертеж, схема) земельного участка		
Масштаб 1 : данные отсутствуют	Условные обозначения:	

Государственный регистратор	ФГИС ЕГРН
полное наименование должности	инициалы, фамилия

М.П.

Выписка из Единого государственного реестра недвижимости об объекте недвижимости
Описание местоположения земельного участка

Земельный участок		
(вид объекта недвижимости)		
Лист № <u> </u> Раздела <u>3</u>	Всего листов раздела <u>3</u> :	Всего листов выписки: <u> </u>
25.07.2019 № 99/2019/274679519		
Кадастровый номер:		35:25:0603016:668

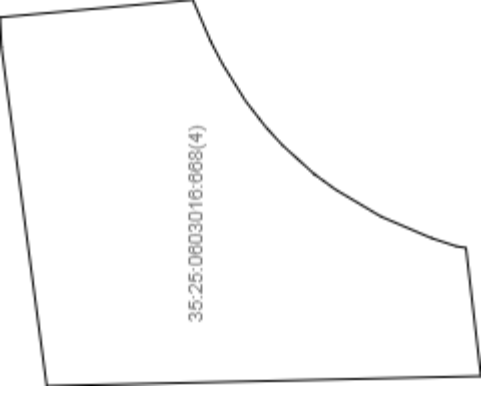
План (чертеж, схема) земельного участка		
Масштаб 1 : данные отсутствуют	Условные обозначения:	

Государственный регистратор	ФГИС ЕГРН
полное наименование должности	инициалы, фамилия
	подпись

М.П.

Выписка из Единого государственного реестра недвижимости об объекте недвижимости
Описание местоположения земельного участка

Земельный участок		
(вид объекта недвижимости)		
Лист № <u> </u> Раздела <u>3</u>	Всего листов раздела <u>3</u> :	Всего листов выписки: <u> </u>
25.07.2019 № 99/2019/274679519		
Кадастровый номер:		35:25:0603016:668

План (чертеж, схема) земельного участка		
Масштаб 1 : данные отсутствуют	Условные обозначения:	

Государственный регистратор	ФГИС ЕГРН
полное наименование должности	инициалы, фамилия

М.П.

ФГИС ЕГРН

полное наименование органа регистрации прав

Раздел 1

Выписка из Единого государственного реестра недвижимости об объекте недвижимости
Сведения о характеристиках объекта недвижимости

На основании запроса от 24.07.2019 г., поступившего на рассмотрение 25.07.2019 г., сообщаем, что согласно записям Единого государственного реестра недвижимости:

Земельный участок		
(вид объекта недвижимости)		
Лист № ____ Раздела 1	Всего листов раздела 1: ____	Всего листов выписки: ____
25.07.2019 № 99/2019/274678456		
Кадастровый номер:		35:25:0603016:860

Номер кадастрового квартала:	35:25:0603016
Дата присвоения кадастрового номера:	30.03.2018
Ранее присвоенный государственный учетный номер:	данные отсутствуют
Адрес:	Российская Федерация, Вологодская обл., Вологодский р-н, Лесковское с/п, п. Рубцово
Площадь:	188 +/- 9.59 кв. м
Кадастровая стоимость, руб.:	144278.72
Кадастровые номера расположенных в пределах земельного участка объектов недвижимости:	данные отсутствуют
Кадастровые номера объектов недвижимости, из которых образован объект недвижимости:	35:25:0603016:355
Кадастровые номера образованных объектов недвижимости:	данные отсутствуют
Сведения о включении объекта недвижимости в состав предприятия как имущественного комплекса:	

Государственный регистратор	ФГИС ЕГРН
полное наименование должности	подпись
	инициалы, фамилия

М.П.

Выписка из Единого государственного реестра недвижимости об объекте недвижимости
Сведения о характеристиках объекта недвижимости

(вид объекта недвижимости)		
Лист № _____	Раздела I: _____	Всего листов раздела I: _____
Всего листов выписки: _____		Всего листов выписки: _____
25.07.2019 № 99/2019/274678456		
Кадастровый номер:		35:25:0603016:860

Категория земель:	Земли населённых пунктов	
Виды разрешенного использования:	Для ведения личного подсобного хозяйства	
Сведения о кадастровом инженере:	Зубова Наталья Леонидовна №35-10-62, ООО "ВекторСтрой"	
Сведения о лесах, водных объектах и об иных природных объектах, расположенных в пределах земельного участка:	данные отсутствуют	
Сведения о том, что земельный участок полностью или частично расположен в границах зоны с особыми условиями использования территории или территории объекта культурного наследия	данные отсутствуют	
Сведения о том, что земельный участок расположен в границах особой экономической зоны, территории опережающего социально-экономического развития, зоны территориального развития в Российской Федерации, игорной зоны:	данные отсутствуют	
Сведения о том, что земельный участок расположен в границах особо охраняемой природной территории, охотничьих угодий, лесничеств, лесопарков:	данные отсутствуют	
Сведения о результатах проведения государственного земельного надзора:	данные отсутствуют	
Сведения о расположении земельного участка в границах территории, в отношении которой утвержден проект межевания территории:	данные отсутствуют	

Государственный регистратор	ФГИС ЕГРН
полное наименование должности	подпись
	инициалы, фамилия

М.П.

Выписка из Единого государственного реестра недвижимости об объекте недвижимости
Сведения о характеристиках объекта недвижимости

(вид объекта недвижимости)	
Лист № <u> </u> Раздела <u>1</u>	Всего листов раздела <u>1</u> : <u> </u> Всего разделов: <u> </u> Всего листов выписки: <u> </u>
25.07.2019 № 99/2019/274678456	
Кадастровый номер: 35:25:0603016:860	

Условный номер земельного участка:	данные отсутствуют
Сведения о принятии акта и (или) заключения договора, предусматривающих предоставление в соответствии с земельным законодательством исполнительным органом государственной власти или органом местного самоуправления находящегося в государственной или муниципальной собственности земельного участка для строительства наемного дома социального использования или наемного дома коммерческого использования:	данные отсутствуют
Сведения о том, что земельный участок или земельные участки образованы на основании решения об изъятии земельного участка и (или) расположенного на нем объекта недвижимости для государственных или муниципальных нужд:	данные отсутствуют
Сведения о том, что земельный участок образован из земель или земельного участка, государственная собственность на которые не разграничена:	данные отсутствуют
Сведения о наличии земельного спора о местоположении границ земельных участков:	данные отсутствуют
Статус записи об объекте недвижимости:	Сведения об объекте недвижимости имеют статус "актуальные"
Особые отметки:	Сведения необходимые для заполнения раздела 4 отсутствуют.
Получатель выписки:	Рознер Лидия Юрьевна

Государственный регистратор	ФГИС ЕГРН
полное наименование должности	подпись
	инициалы, фамилия

М.П.

Выписка из Единого государственного реестра недвижимости об объекте недвижимости
Сведения о зарегистрированных правах

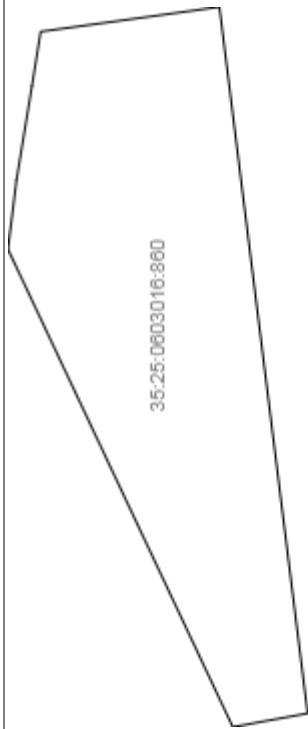
Земельный участок		(вид объекта недвижимости)	
Лист № <u> </u> Раздела <u>2</u>	Всего листов раздела <u>2</u> :	Всего разделов: <u> </u>	Всего листов выписки: <u> </u>
25.07.2019 № 99/2019/274678456		35:25:0603016:860	
Кадастровый номер:			
1.	Правообладатель (правообладатели):	1.1.	Российская Федерация
2.	Вид, номер и дата государственной регистрации права:	2.1.	Собственность, № 35:25:0603016:860-35/001/2019-1 от 06.03.2019
3.	Ограничение прав и обременение объекта недвижимости:		не зарегистрировано
4.	Договоры участия в долевом строительстве:		данные отсутствуют
5.	Заявленные в судебном порядке права требования:		данные отсутствуют
6.	Сведения о возращении в отношении зарегистрированного права:		данные отсутствуют
7.	Сведения о наличии решения об изъятии объекта недвижимости для государственных и муниципальных нужд:		данные отсутствуют
8.	Сведения о невозможности государственной регистрации без личного участия правообладателя или его законного представителя:		
9.	Провоприязания и сведения о наличии поступивших, но не рассмотренных заявлений о проведении государственной регистрации права (перехода, прекращения права), ограничения права или обременения объекта недвижимости, сделки в отношении объекта недвижимости:		данные отсутствуют
10.	Сведения об осуществлении государственной регистрации сделки, права, ограничения права без необходимого в силу закона согласия третьего лица, органа:		данные отсутствуют
11.	Сведения о невозможности государственной регистрации перехода, прекращения, ограничения права на земельный участок из земель сельскохозяйственного назначения:		

Государственный регистратор	ФГИС ЕГРН
полное наименование должности	инициалы, фамилия
	подпись
	М.П.

Выписка из Единого государственного реестра недвижимости об объекте недвижимости
Описание местоположения земельного участка

Земельный участок	
(вид объекта недвижимости)	
Лист № <u> </u> Раздела <u>3</u>	Всего листов раздела <u>3</u> : <u> </u> Всего разделов: <u> </u> Всего листов выписки: <u> </u>
25.07.2019 № 99/2019/274678456	
Кадастровый номер: 35:25:0603016:860	

План (чертеж, схема) земельного участка



Масштаб 1: данные отсутствуют

Условные обозначения:

Государственный регистратор	ФГИС ЕГРН
полное наименование должности	инициалы, фамилия

М.П.

ФГИС ЕГРН

полное наименование органа регистрации прав

Раздел 1

Выписка из Единого государственного реестра недвижимости об объекте недвижимости
Сведения о характеристиках объекта недвижимости

На основании запроса от 24.07.2019 г., поступившего на рассмотрение 25.07.2019 г., сообщаем, что согласно записям Единого государственного реестра недвижимости:

Земельный участок		
(вид объекта недвижимости)		
Лист № ____ Раздела 1	Всего листов раздела 1: ____	Всего листов выписки: ____
25.07.2019 № 99/2019/274678403		
Кадастровый номер:		35:25:0603016:861

Номер кадастрового квартала:	35:25:0603016
Дата присвоения кадастрового номера:	17.05.2018
Ранее присвоенный государственный учетный номер:	данные отсутствуют
Адрес:	Российская Федерация, Вологодская обл, Вологодский р-н, Лесковское с/п
Площадь:	1895 +/- 30.47 кв. м
Кадастровая стоимость, руб.:	159293.7
Кадастровые номера расположенных в пределах земельного участка объектов недвижимости:	данные отсутствуют
Кадастровые номера объектов недвижимости, из которых образован объект недвижимости:	данные отсутствуют
Кадастровые номера образованных объектов недвижимости:	данные отсутствуют
Сведения о включении объекта недвижимости в состав предприятия как имущественного комплекса:	

Государственный регистратор	ФГИС ЕГРН
полное наименование должности	подпись
	инициалы, фамилия

М.П.

Выписка из Единого государственного реестра недвижимости об объекте недвижимости
Сведения о характеристиках объекта недвижимости

(вид объекта недвижимости)	
Лист № _____	Раздела I: _____
Всего листов выписки: _____	
25.07.2019 № 99/2019/274678403	
Кадастровый номер: 35:25:0603016:861	

Категория земель:	Земли населённых пунктов
Виды разрешенного использования:	Земельные участки (территории) общего пользования
Сведения о кадастровом инженере:	Зубова Наталья Леонидовна №35-10-62, ООО "ВекторСтрой"
Сведения о лесах, водных объектах и об иных природных объектах, расположенных в пределах земельного участка:	данные отсутствуют
Сведения о том, что земельный участок полностью или частично расположен в границах зоны с особыми условиями использования территории или территории объекта культурного наследия	данные отсутствуют
Сведения о том, что земельный участок расположен в границах особой экономической зоны, территории опережающего социально-экономического развития, зоны территориального развития в Российской Федерации, игорной зоны:	данные отсутствуют
Сведения о том, что земельный участок расположен в границах особо охраняемой природной территории, охотничьих угодий, лесничеств, лесопарков:	данные отсутствуют
Сведения о результатах проведения государственного земельного надзора:	данные отсутствуют
Сведения о расположении земельного участка в границах территории, в отношении которой утвержден проект межевания территории:	данные отсутствуют

Государственный регистратор	ФГИС ЕГРН
полное наименование должности	подпись
	инициалы, фамилия

М.П.

Выписка из Единого государственного реестра недвижимости об объекте недвижимости
Сведения о характеристиках объекта недвижимости

Земельный участок	
(вид объекта недвижимости)	
Лист № <u> </u> Раздела <u>1</u>	Всего листов раздела <u>1</u> : <u> </u> Всего разделов: <u> </u> Всего листов выписки: <u> </u>
25.07.2019 № 99/2019/274678403	
Кадастровый номер: 35:25:0603016:861	

Условный номер земельного участка:	данные отсутствуют
Сведения о принятии акта и (или) заключения договора, предусматривающих предоставление в соответствии с земельным законодательством исполнительным органом государственной власти или органом местного самоуправления находящегося в государственной или муниципальной собственности земельного участка для строительства наемного дома социального использования или наемного дома коммерческого использования:	данные отсутствуют
Сведения о том, что земельный участок или земельные участки образованы на основании решения об изъятии земельного участка и (или) расположенного на нем объекта недвижимости для государственных или муниципальных нужд:	данные отсутствуют
Сведения о том, что земельный участок образован из земель или земельного участка, государственная собственность на которые не разграничена:	данные отсутствуют
Сведения о наличии земельного спора о местоположении границ земельных участков:	данные отсутствуют
Статус записи об объекте недвижимости:	Сведения об объекте недвижимости имеют статус "актуальные"
Особые отметки:	Граница земельного участка состоит из 2 контуров.
Получатель выписки:	Рознер Лидия Юрьевна

Государственный регистратор	ФГИС ЕГРН
полное наименование должности	подпись
	инициалы, фамилия

М.П.

Выписка из Единого государственного реестра недвижимости об объекте недвижимости
Сведения о зарегистрированных правах

Земельный участок		
(вид объекта недвижимости)		
Лист № <u> </u> Раздела <u>2</u>	Всего листов раздела <u>2</u> : <u> </u>	Всего листов выписки: <u> </u>
25.07.2019 № 99/2019/274678403		
Кадастровый номер: 35:25:0603016:861		
1. Правообладатель (правообладатели):	1.1. Российская Федерация	
2. Вид, номер и дата государственной регистрации права:	2.1. Собственность, № 35:25:0603016:861-35/001/2018-1 от 19.10.2018	
3. Ограничение прав и обременение объекта недвижимости:	не зарегистрировано	
1. Правообладатель (правообладатели):	1.2. Федеральное казенное учреждение "Управление автомобильной магистральной Московско-Архангельск Федеральное дорожное агентство", ИНН: 3525065660	
2. Вид, номер и дата государственной регистрации права:	2.2. Постоянное (бессрочное) пользование, № 35:25:0603016:861-35/001/2018-2 от 19.10.2018	
3. Ограничение прав и обременение объекта недвижимости:	не зарегистрировано	
4. Договоры участия в долевом строительстве:	данные отсутствуют	
5. Заявленные в судебном порядке права требования:	данные отсутствуют	
6. Сведения о возражении в отношении зарегистрированного права:	данные отсутствуют	
7. Сведения о наличии решения об изъятии объекта недвижимости для государственных и муниципальных нужд:	данные отсутствуют	
8. Сведения о невозможности государственной регистрации без личного участия правообладателя или его законного представителя:	данные отсутствуют	
9. Правопритязания и сведения о наличии поступивших, но не рассмотренных заявлений о проведении государственной регистрации права (перехода, прекращения права), ограничения права или обременения объекта недвижимости, сделки в отношении объекта недвижимости:	данные отсутствуют	
10. Сведения об осуществлении государственной регистрации сделки, права, ограничения права без необходимого в силу закона согласия третьего лица, органа:	данные отсутствуют	
11. Сведения о невозможности государственной регистрации перехода, прекращения, ограничения права на земельный участок из земель сельскохозяйственного назначения:		

Государственный регистратор	ФГИС ЕГРН
полное наименование должности	инициалы, фамилия
	подпись

М.П.

Выписка из Единого государственного реестра недвижимости об объекте недвижимости
Описание местоположения земельного участка

Земельный участок	
(вид объекта недвижимости)	
Лист № <u> </u> Раздела <u>3</u>	Всего листов раздела <u>3</u> : <u> </u>
Всего листов выписки: <u> </u>	
25.07.2019 № 99/2019/274678403	
Кадастровый номер: 35:25:0603016:861	

План (чертеж, схема) земельного участка




Масштаб 1: данные отсутствуют	Условные обозначения:
-------------------------------	-----------------------

Государственный регистратор	ФГИС ЕГРН
полное наименование должности	инициалы, фамилия

М.П.

Выписка из Единого государственного реестра недвижимости об объекте недвижимости
Описание местоположения земельного участка

Земельный участок			
(вид объекта недвижимости)			
Лист № <u> </u> Раздела <u>3</u>	Всего листов раздела <u>3</u> :	Всего разделов: <u> </u>	Всего листов выписки: <u> </u>
25.07.2019 № 99/2019/274678403			
Кадастровый номер:		35:25:0603016:861	


План (чертеж, схема) земельного участка			
Масштаб 1 : данные отсутствуют			

Государственный регистратор	ФГИС ЕГРН
полное наименование должности	инициалы, фамилия

М.П.

Выписка из Единого государственного реестра недвижимости об объекте недвижимости
Описание местоположения земельного участка

Земельный участок		
(вид объекта недвижимости)		
Лист № <u> </u> Раздела <u>3</u>	Всего листов раздела <u>3</u> : <u> </u>	Всего листов выписки: <u> </u>
25.07.2019 № 99/2019/274678403		
Кадастровый номер: 35:25:0603016:861		

План (чертеж, схема) земельного участка	
	
Масштаб 1 : данные отсутствуют	Условные обозначения:

Государственный регистратор	ФГИС ЕГРН
полное наименование должности	инициалы, фамилия

М.П.

ФГИС ЕГРН

полное наименование органа регистрации прав

Раздел 1

Выписка из Единого государственного реестра недвижимости об объекте недвижимости
Сведения о характеристиках объекта недвижимости

На основании запроса от 24.07.2019 г., поступившего на рассмотрение 25.07.2019 г., сообщаем, что согласно записям Единого государственного реестра недвижимости:

Земельный участок		
(вид объекта недвижимости)		
Лист № ____ Раздела 1	Всего листов раздела 1: ____	Всего листов выписки: ____
25.07.2019 № 99/2019/274670077		
Кадастровый номер:		35:25:0603036:239

Номер кадастрового квартала:	35:25:0603036
Дата присвоения кадастрового номера:	26.02.2018
Ранее присвоенный государственный учетный номер:	данные отсутствуют
Адрес:	Российская Федерация, Вологодская обл, Вологодский р-н, с/т Пригородное
Площадь:	949 +/- 22 кв. м
Кадастровая стоимость, руб.:	1432.99
Кадастровые номера расположенных в пределах земельного участка объектов недвижимости:	данные отсутствуют
Кадастровые номера объектов недвижимости, из которых образован объект недвижимости:	35:25:0603036:1
Кадастровые номера образованных объектов недвижимости:	данные отсутствуют
Сведения о включении объекта недвижимости в состав предприятия как имущественного комплекса:	

Государственный регистратор	ФГИС ЕГРН
полное наименование должности	подпись
	инициалы, фамилия

М.П.

Выписка из Единого государственного реестра недвижимости об объекте недвижимости
Сведения о характеристиках объекта недвижимости

(вид объекта недвижимости)	
Лист № _____	Всего листов раздела 1: _____
Всего листов выписки: _____	
25.07.2019 № 99/2019/274670077	
Кадастровый номер: 35:25:0603036:239	

Категория земель:	Земли промышленности, энергетики, транспорта, связи, радиовещания, телевидения, информатики, земли для обеспечения космической деятельности, земли обороны, безопасности и земли иного специального назначения
Виды разрешенного использования:	автомобильный транспорт
Сведения о кадастровом инженере:	Зубова Наталья Леонидовна №35-10-62, ООО "ВекторСтрой"
Сведения о лесах, водных объектах и об иных природных объектах, расположенных в пределах земельного участка:	данные отсутствуют
Сведения о том, что земельный участок полностью или частично расположен в границах зоны с особыми условиями использования территории или территории объекта культурного наследия	данные отсутствуют
Сведения о том, что земельный участок расположен в границах особой экономической зоны, территории опережающего социально-экономического развития, зоны территориального развития в Российской Федерации, игорной зоны:	данные отсутствуют
Сведения о том, что земельный участок расположен в границах особо охраняемой природной территории, охотничьих угодий, лесничеств, лесопарков:	данные отсутствуют
Сведения о результатах проведения государственного земельного надзора:	данные отсутствуют
Сведения о расположении земельного участка в границах территории, в отношении которой утвержден проект межевания территории:	данные отсутствуют

Государственный регистратор	ФГИС ЕГРН
полное наименование должности	подпись
	инициалы, фамилия

М.П.

Выписка из Единого государственного реестра недвижимости об объекте недвижимости
Сведения о характеристиках объекта недвижимости

Земельный участок	
(вид объекта недвижимости)	
Лист № _____	Раздела 1: _____
Всего листов выписки: _____	
25.07.2019 № 99/2019/274670077	
Кадастровый номер: 35:25:0603036:239	

Условный номер земельного участка:	данные отсутствуют
Сведения о принятии акта и (или) заключения договора, предусматривающих предоставление в соответствии с земельным законодательством исполнительным органом государственной власти или органом местного самоуправления находящегося в государственной или муниципальной собственности земельного участка для строительства наемного дома социального использования или наемного дома коммерческого использования:	данные отсутствуют
Сведения о том, что земельный участок или земельные участки образованы на основании решения об изъятии земельного участка и (или) расположенного на нем объекта недвижимости для государственных или муниципальных нужд:	данные отсутствуют
Сведения о том, что земельный участок образован из земель или земельного участка, государственная собственность на которые не разграничена:	данные отсутствуют
Сведения о наличии земельного спора о местоположении границ земельных участков:	данные отсутствуют
Статус записи об объекте недвижимости:	Сведения об объекте недвижимости имеют статус "актуальные"
Особые отметки:	Для данного земельного участка обеспечен доступ посредством земельного участка (земельных участков) с кадастровым номером (кадастровыми номерами) 35:25:0000000:289. Сведения о видах разрешенного использования имеют статус «Актуальные незасвидетельствованные». Право (ограничение права, обременение объекта недвижимости) зарегистрировано на данный объект недвижимости с видами разрешенного использования «Для размещения автомобильных дорог и их конструктивных элементов». Сведения необходимы для заполнения раздела 4 отсутствуют.
Получатель выписки:	Рознер Лидия Юрьевна

Государственный регистратор	ФГИС ЕГРН
полное наименование должности	подпись
	инициалы, фамилия

М.П.

Выписка из Единого государственного реестра недвижимости об объекте недвижимости
Сведения о зарегистрированных правах

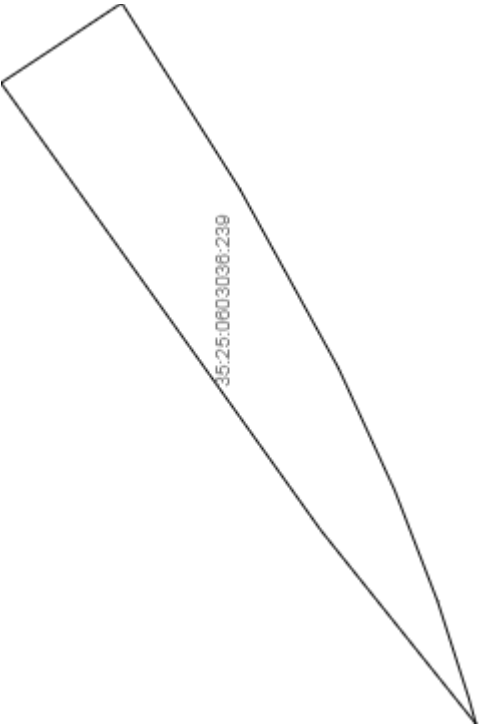
Земельный участок		
(вид объекта недвижимости)		
Лист № <u> </u> Раздела <u>2</u>	Всего листов раздела <u>2</u> : <u> </u>	Всего листов выписки: <u> </u>
25.07.2019 № 99/2019/274670077		
Кадастровый номер: 35:25:0603036:239		
1. Правообладатель (правообладатели):	Федеральное казенное учреждение "Управление автомобильной 1.1. магистралей Москва-Архангельск Федерального дорожного агентства", ИНН: 3525065660	
2. Вид, номер и дата государственной регистрации права:	2.1. Постоянное (бессрочное) пользование, № 35:25:0603036:239- 35/001/2018-2 от 13.07.2018	
3. Ограничение прав и обременение объекта недвижимости:	не зарегистрировано	
1. Правообладатель (правообладатели):	1.2. Росийская Федерация	
2. Вид, номер и дата государственной регистрации права:	2.2. Собственность, № 35:25:0603036:239-35/001/2018-1 от 13.07.2018	
3. Ограничение прав и обременение объекта недвижимости:	не зарегистрировано	
4. Договоры участия в долевом строительстве:	данные отсутствуют	
5. Заявленные в судебном порядке права требования:	данные отсутствуют	
6. Сведения о возращении в отношении зарегистрированного права:	данные отсутствуют	
7. Сведения о наличии решения об изъятии объекта недвижимости для государственных и муниципальных нужд:	данные отсутствуют	
8. Сведения о невозможности государственной регистрации без личного участия правообладателя или его законного представителя:	данные отсутствуют	
9. Правопритязания и сведения о наличии поступивших, но не рассмотренных заявлений о проведении государственной регистрации права (перехода, прекращения права), ограничения права или обременения объекта недвижимости, сделки в отношении объекта недвижимости:	данные отсутствуют	
10. Сведения об осуществлении государственной регистрации сделки, права, ограничения права без необходимого в силу закона согласия третьего лица, органа:	данные отсутствуют	
11. Сведения о невозможности государственной регистрации перехода, прекращения, ограничения права на земельный участок из земель сельскохозяйственного назначения:		

Государственный регистратор	ФГИС ЕГРН
полное наименование должности	инициалы, фамилия
	подпись

М.П.

Выписка из Единого государственного реестра недвижимости об объекте недвижимости
Описание местоположения земельного участка

Земельный участок		
(вид объекта недвижимости)		
Лист № <u> </u> Раздела <u>3</u>	Всего листов раздела <u>3</u> : <u> </u>	Всего листов выписки: <u> </u>
25.07.2019 № 99/2019/274670077		
Кадастровый номер: 35:25:0603036:239		

План (чертеж, схема) земельного участка	
	
Масштаб 1: данные отсутствуют	Условные обозначения:

Государственный регистратор	ФГИС ЕГРН
полное наименование должности	инициалы, фамилия

М.П.

ФГИС ЕГРН

полное наименование органа регистрации прав

Раздел 1

Выписка из Единого государственного реестра недвижимости об объекте недвижимости
Сведения о характеристиках объекта недвижимости

На основании запроса от 24.07.2019 г., поступившего на рассмотрение 25.07.2019 г., сообщаем, что согласно записям Единого государственного реестра недвижимости:

Земельный участок	
(вид объекта недвижимости)	
Лист № ____ Раздела 1	Всего листов раздела 1: ____
Всего разделов: ____	
Всего листов выписки: ____	
25.07.2019 № 99/2019/274691381	
Кадастровый номер: 35:25:0603075:5	
Номер кадастрового квартала:	35:25:0603075
Дата присвоения кадастрового номера:	12.11.2003
Ранее присвоенный государственный учетный номер:	данные отсутствуют
Адрес:	Вологодская обл, р-н Вологодский, с/с Спасский, вблизи д. Анциферово
Площадь:	161926 +/- 7044 кв. м
Кадастровая стоимость, руб.:	данные отсутствуют
Кадастровые номера расположенных в пределах земельного участка объектов недвижимости:	данные отсутствуют
Кадастровые номера объектов недвижимости, из которых образован объект недвижимости:	данные отсутствуют
Кадастровые номера образованных объектов недвижимости:	35:25:0603075:896
Сведения о включении объекта недвижимости в состав предприятия как имущественного комплекса:	
Государственный регистратор	ФГИС ЕГРН
полное наименование должности	подпись
	инициалы, фамилия

М.П.

Выписка из Единого государственного реестра недвижимости об объекте недвижимости
Сведения о характеристиках объекта недвижимости

Земельный участок	
(вид объекта недвижимости)	
Лист № <u> </u> Раздела <u>1</u>	Всего листов раздела <u>1</u> : <u> </u> Всего разделов: <u> </u> Всего листов выписки: <u> </u>
25.07.2019 № 99/2019/274691381	
Кадастровый номер: 35:25:0603075:5	
Категория земель:	Земли сельскохозяйственного назначения
Виды разрешенного использования:	Для сортоиспытания сельхозкультур
Сведения о кадастровом инженере:	Колдакова Юлия Васильевна №ВО 0179 №35-11-172, ООО "СтройПромРесурс"
Сведения о лесах, водных объектах и об иных природных объектах, расположенных в пределах земельного участка:	данные отсутствуют
Сведения о том, что земельный участок полностью или частично расположен в границах зоны с особыми условиями использования территории или территории объекта культурного наследия	данные отсутствуют
Сведения о том, что земельный участок расположен в границах особой экономической зоны, территории опережающего социально-экономического развития, зоны территориального развития в Российской Федерации, игорной зоны:	данные отсутствуют
Сведения о том, что земельный участок расположен в границах особо охраняемой природной территории, охотничьих угодий, лесничеств, лесопарков:	данные отсутствуют
Сведения о результатах проведения государственного земельного надзора:	данные отсутствуют
Сведения о расположении земельного участка в границах территории, в отношении которой утвержден проект межевания территории:	данные отсутствуют
Государственный регистратор	ФГИС ЕГРН
полное наименование должности	подпись инициалы, фамилия

М.П.

Выписка из Единого государственного реестра недвижимости об объекте недвижимости
Сведения о характеристиках объекта недвижимости

Земельный участок	
(вид объекта недвижимости)	
Лист № <u> </u> Раздела <u>1</u>	Всего листов раздела <u>1</u> : <u> </u> Всего разделов: <u> </u> Всего листов выписки: <u> </u>
25.07.2019 № 99/2019/274691381	
Кадастровый номер: 35:25:0603075:5	
Условный номер земельного участка:	данные отсутствуют
Сведения о принятии акта и (или) заключении договора, предусматривающих предоставление в соответствии с земельным законодательством исполнительным органом государственной власти или органом местного самоуправления находящегося в государственной или муниципальной собственности земельного участка для строительства наемного дома социального использования или наемного дома коммерческого использования:	данные отсутствуют
Сведения о том, что земельный участок или земельные участки образованы на основании решения об изъятии земельного участка и (или) расположенного на нем объекта недвижимости для государственных или муниципальных нужд:	данные отсутствуют
Сведения о том, что земельный участок образован из земель или земельного участка, государственная собственность на которые не разграничена:	данные отсутствуют
Сведения о наличии земельного спора о местоположении границ земельных участков:	данные отсутствуют
Статус записи об объекте недвижимости:	Сведения об объекте недвижимости имеют статус "актуальные, ранее учтенные"
Особые отметки:	Сведения необходимые для заполнения раздела 2 отсутствуют. Сведения необходимые для заполнения раздела 3. 1 отсутствуют. Сведения необходимые для заполнения раздела 4 отсутствуют.
Получатель выписки:	Рознер Лидия Юрьевна
Государственный регистратор	ФГИС ЕГРН
полное наименование должности	подпись инициалы, фамилия

М.П.

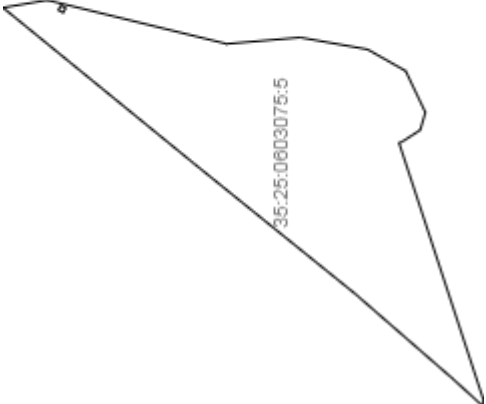
Выписка из Единого государственного реестра недвижимости об объекте недвижимости
Сведения о зарегистрированных правах

Государственный регистратор	ФГИС ЕГРН
полное наименование должности	подпись инициалы, фамилия

М.П.

Выписка из Единого государственного реестра недвижимости об объекте недвижимости
Описание местоположения земельного участка

Земельный участок	
(вид объекта недвижимости)	
Лист № <u> </u> Раздела 3	Всего листов раздела 3 : <u> </u> Всего разделов: <u> </u> Всего листов выписки: <u> </u>
25.07.2019 № 99/2019/274691381	
Кадастровый номер: 35:25:0603075:5	

План (чертеж, схема) земельного участка	
	
Масштаб 1 : данные отсутствуют	Условные обозначения:

Государственный регистратор	ФГИС ЕГРН
полное наименование должности	инициалы, фамилия

М.П.

ФГИС ЕГРН

полное наименование органа регистрации прав

Раздел 1

Выписка из Единого государственного реестра недвижимости об объекте недвижимости
Сведения о характеристиках объекта недвижимости

На основании запроса от 24.07.2019 г., поступившего на рассмотрение 25.07.2019 г., сообщаем, что согласно записям Единого государственного реестра недвижимости:

Земельный участок		
(вид объекта недвижимости)		
Лист № ____ Раздела 1	Всего листов раздела 1: ____	Всего листов выписки: ____
25.07.2019 № 99/2019/274680008		
Кадастровый номер:		35:25:0603075:416

Номер кадастрового квартала:	35:25:0603075
Дата присвоения кадастрового номера:	11.09.2008
Ранее присвоенный государственный учетный номер:	данные отсутствуют
Адрес:	Вологодская область, Вологодский р-н, с/Лесковский, земельный участок расположен в северо-восточной части кадастрового квартала 35:25:0603075
Площадь:	3852 +/- 109 кв. м
Кадастровая стоимость, руб.:	2311.2
Кадастровые номера расположенных в пределах земельного участка объектов недвижимости:	35:00:0000000:51
Кадастровые номера объектов недвижимости, из которых образован объект недвижимости:	35:25:0000000:254
Кадастровые номера образованных объектов недвижимости:	данные отсутствуют
Сведения о включении объекта недвижимости в состав предприятия как имущественного комплекса:	

Государственный регистратор	ФГИС ЕГРН
полное наименование должности	подпись
	инициалы, фамилия

М.П.

Выписка из Единого государственного реестра недвижимости об объекте недвижимости
Сведения о характеристиках объекта недвижимости

(вид объекта недвижимости)	
Лист № _____	Всего листов раздела 1: _____
Всего листов выписки: _____	
25.07.2019 № 99/2019/274680008	
Кадастровый номер: 35:25:0603075:416	

Категория земель:	Земли промышленности, энергетики, транспорта, связи, радиовещания, телевидения, информатики, земли для обеспечения космической деятельности, земли обороны, безопасности и земли иного специального назначения
Виды разрешенного использования:	автомобильный транспорт
Сведения о кадастровом инженере:	данные отсутствуют
Сведения о лесах, водных объектах и об иных природных объектах, расположенных в пределах земельного участка:	данные отсутствуют
Сведения о том, что земельный участок полностью или частично расположен в границах зоны с особыми условиями использования территории или территории объекта культурного наследия	данные отсутствуют
Сведения о том, что земельный участок расположен в границах особой экономической зоны, территории опережающего социально-экономического развития, зоны территориального развития в Российской Федерации, игорной зоны:	данные отсутствуют
Сведения о том, что земельный участок расположен в границах особо охраняемой природной территории, охотничьих угодий, лесничеств, лесопарков:	данные отсутствуют
Сведения о результатах проведения государственного земельного надзора:	данные отсутствуют
Сведения о расположении земельного участка в границах территории, в отношении которой утвержден проект межевания территории:	данные отсутствуют

Государственный регистратор	ФГИС ЕГРН
полное наименование должности	подпись
	инициалы, фамилия

М.П.

Выписка из Единого государственного реестра недвижимости об объекте недвижимости
Сведения о характеристиках объекта недвижимости

Земельный участок	
(вид объекта недвижимости)	
Лист № <u> </u> Раздела <u> 1 </u>	Всего листов раздела <u> 1 </u> Всего листов выписки: <u> </u>
25.07.2019 № 99/2019/274680008	
Кадастровый номер: 35:25:0603075:416	

Условный номер земельного участка:	данные отсутствуют
Сведения о принятии акта и (или) заключения договора, предусматривающих предоставление в соответствии с земельным законодательством исполнительным органом государственной власти или органом местного самоуправления находящегося в государственной или муниципальной собственности земельного участка для строительства наемного дома социального использования или наемного дома коммерческого использования:	данные отсутствуют
Сведения о том, что земельный участок или земельные участки образованы на основании решения об изъятии земельного участка и (или) расположенного на нем объекта недвижимости для государственных или муниципальных нужд:	данные отсутствуют
Сведения о том, что земельный участок образован из земель или земельного участка, государственная собственность на которые не разграничена:	данные отсутствуют
Сведения о наличии земельного спора о местоположении границ земельных участков:	данные отсутствуют
Статус записи об объекте недвижимости:	Сведения об объекте недвижимости имеют статус "актуальные"
Особые отметки:	Сведения о видах разрешенного использования имеют статус «Актуальные незасвидетельствованные». Право (ограничение права, обременение объекта недвижимости) зарегистрировано на данный объект недвижимости с видами разрешенного использования «Для размещения объектов специального назначения». Сведения необходимые для заполнения раздела 3.1 отсутствуют. Сведения необходимые для заполнения раздела 4 отсутствуют.
Получатель выписки:	Рознер Лидия Юрьевна

Государственный регистратор	ФГИС ЕГРН
полное наименование должности	подпись
	инициалы, фамилия

М.П.

Выписка из Единого государственного реестра недвижимости об объекте недвижимости
Сведения о зарегистрированных правах


Земельный участок		(вид объекта недвижимости)	
Лист № <u>2</u> Раздела <u>2</u>	Всего листов раздела <u>2</u> : _____	Всего разделов: _____	Всего листов выписки: _____
25.07.2019 № 99/2019/274680008			
Кадастровый номер:		35:25:0603075:416	
1. Правообладатель (правообладатели):	Федеральное казенное учреждение "Управление автомобильной 1.1. магистралей Москва-Архангельск Федерального агентства", ИНН: 3525065660		
2. Вид, номер и дата государственной регистрации права:	2.1. Постоянное (бессрочное) пользование, № 35-35-04/017/2010-082 от 17.05.2010		
3. Ограничение прав и обременение объекта недвижимости:	не зарегистрировано		
1. Правообладатель (правообладатели):	1.2. Российская Федерация		
2. Вид, номер и дата государственной регистрации права:	2.2. Собственность, № 35-35-01/505/2013-086 от 04.02.2013		
3. Ограничение прав и обременение объекта недвижимости:	не зарегистрировано		
4. Договоры участия в долевом строительстве:	данные отсутствуют		
5. Заявленные в судебном порядке права требования:	данные отсутствуют		
6. Сведения о возражении в отношении зарегистрированного права:	данные отсутствуют		
7. Сведения о наличии решения об изъятии объекта недвижимости для государственных и муниципальных нужд:	данные отсутствуют		
8. Сведения о невозможности государственной регистрации без личного участия правообладателя или его законного представителя:	данные отсутствуют		
9. Правопритязания и сведения о наличии поступивших, но не рассмотренных заявлений о проведении государственной регистрации права (перехода, прекращения права), ограничения права или обременения объекта недвижимости, сделки в отношении объекта недвижимости:	данные отсутствуют		
10. Сведения об осуществлении государственной регистрации сделки, права, ограничения права без необходимого в силу закона согласия третьего лица, органа:	данные отсутствуют		
11. Сведения о невозможности государственной регистрации перехода, прекращения, ограничения права на земельный участок из земель сельскохозяйственного назначения:	данные отсутствуют		

Государственный регистратор	ФГИС ЕГРН
полное наименование должности	инициалы, фамилия
	подпись

М.П.

Выписка из Единого государственного реестра недвижимости об объекте недвижимости
Описание местоположения земельного участка

Земельный участок	
(вид объекта недвижимости)	
Лист № <u> </u> Раздела <u>3</u>	Всего листов раздела <u>3</u> : <u> </u> Всего разделов: <u> </u> Всего листов выписки: <u> </u>
25.07.2019 № 99/2019/274680008	
Кадастровый номер: 35:25:0603075:416	

План (чертеж, схема) земельного участка	
	
Масштаб 1: данные отсутствуют	Условные обозначения:

Государственный регистратор	ФГИС ЕГРН
полное наименование должности	инициалы, фамилия

М.П.

ФГИС ЕГРН

полное наименование органа регистрации прав

Раздел 1

Выписка из Единого государственного реестра недвижимости об объекте недвижимости
Сведения о характеристиках объекта недвижимости

На основании запроса от 24.07.2019 г., поступившего на рассмотрение 25.07.2019 г., сообщаем, что согласно записям Единого государственного реестра недвижимости:

Земельный участок		
(вид объекта недвижимости)		
Лист № ____ Раздела 1	Всего листов раздела 1: ____	Всего листов выписки: ____
25.07.2019 № 99/2019/274679859		
Кадастровый номер:		35:25:0603075:504

Номер кадастрового квартала:	35:25:0603075
Дата присвоения кадастрового номера:	26.11.2009
Ранее присвоенный государственный учетный номер:	данные отсутствуют
Адрес:	Вологодская обл, р-н Вологодский
Площадь:	2108 +/- 402 кв. м
Кадастровая стоимость, руб.:	3183.08
Кадастровые номера расположенных в пределах земельного участка объектов недвижимости:	35:00:0000000:51
Кадастровые номера объектов недвижимости, из которых образован объект недвижимости:	35:25:0603075:453
Кадастровые номера образованных объектов недвижимости:	данные отсутствуют
Сведения о включении объекта недвижимости в состав предприятия как имущественного комплекса:	

Государственный регистратор	ФГИС ЕГРН
полное наименование должности	подпись
	инициалы, фамилия

М.П.

Выписка из Единого государственного реестра недвижимости об объекте недвижимости
Сведения о характеристиках объекта недвижимости

(вид объекта недвижимости)	
Лист № <u> </u> Раздела <u>1</u>	Всего листов раздела <u>1</u> : <u> </u> Всего разделов: <u> </u> Всего листов выписки: <u> </u>
25.07.2019 № 99/2019/274679859	
Кадастровый номер:	35:25:0603075:504

Категория земель:	Земли промышленности, энергетики, транспорта, связи, радиовещания, телевидения, информатики, земли для обеспечения космической деятельности, земли обороны, безопасности и земли иного специального назначения
Виды разрешенного использования:	автомобильный транспорт
Сведения о кадастровом инженере:	Вельниковская Наталья Александровна №35-14-437, ООО "ВекторСтрой"
Сведения о лесах, водных объектах и об иных природных объектах, расположенных в пределах земельного участка:	данные отсутствуют
Сведения о том, что земельный участок полностью или частично расположен в границах зоны с особыми условиями использования территории или территории объекта культурного наследия	данные отсутствуют
Сведения о том, что земельный участок расположен в границах особой экономической зоны, территории опережающего социально-экономического развития, зоны территориального развития в Российской Федерации, игорной зоны:	данные отсутствуют
Сведения о том, что земельный участок расположен в границах особо охраняемой природной территории, охотничьих угодий, лесничеств, лесопарков:	данные отсутствуют
Сведения о результатах проведения государственного земельного надзора:	данные отсутствуют
Сведения о расположении земельного участка в границах территории, в отношении которой утвержден проект межевания территории:	данные отсутствуют

Государственный регистратор	ФГИС ЕГРН
полное наименование должности	подпись
	инициалы, фамилия

М.П.

Выписка из Единого государственного реестра недвижимости об объекте недвижимости
Сведения о характеристиках объекта недвижимости

Земельный участок	
(вид объекта недвижимости)	
Лист № <u> </u> Раздела <u>1</u>	Всего листов раздела <u>1</u> : <u> </u> Всего разделов: <u> </u> Всего листов выписки: <u> </u>
25.07.2019 № 99/2019/274679859	
Кадастровый номер: 35:25:0603075:504	

Условный номер земельного участка:	данные отсутствуют
Сведения о принятии акта и (или) заключения договора, предусматривающих предоставление в соответствии с земельным законодательством исполнительным органом государственной власти или органом местного самоуправления находящегося в государственной или муниципальной собственности земельного участка для строительства наемного дома социального использования или наемного дома коммерческого использования:	данные отсутствуют
Сведения о том, что земельный участок или земельные участки образованы на основании решения об изъятии земельного участка и (или) расположенного на нем объекта недвижимости для государственных или муниципальных нужд:	данные отсутствуют
Сведения о том, что земельный участок образован из земель или земельного участка, государственная собственность на которые не разграничена:	данные отсутствуют
Сведения о наличии земельного спора о местоположении границ земельных участков:	данные отсутствуют
Статус записи об объекте недвижимости:	Сведения об объекте недвижимости имеют статус "актуальные"
Особые отметки:	Сведения необходимые для заполнения раздела 3.1 отсутствуют. Сведения необходимые для заполнения раздела 4 отсутствуют.
Получатель выписки:	Рознер Лидия Юрьевна

Государственный регистратор	ФГИС ЕГРН
полное наименование должности	подпись
	инициалы, фамилия

М.П.

Выписка из Единого государственного реестра недвижимости об объекте недвижимости
Сведения о зарегистрированных правах

Земельный участок		(вид объекта недвижимости)	
Лист № <u> </u> Раздела <u>2</u>	Всего листов раздела <u>2</u> : <u> </u>	Всего разделов: <u> </u>	Всего листов выписки: <u> </u>
25.07.2019 № 99/2019/274679859		35:25:0603075:504	
Кадастровый номер:			
1.	Правообладатель (правообладатели):	1.1.	Российская Федерация
2.	Вид, номер и дата государственной регистрации права:	2.1.	Собственность, № 35-35-04/013/2010-355 от 02.09.2010
3.	Ограничение прав и обременение объекта недвижимости:	не зарегистрировано	
1.	Правообладатель (правообладатели):	1.2.	Федеральное казенное учреждение "Управление автомобильной магистральной Москва-Архангельск Федерального дорожного агентства", ИНН: 3525065660
2.	Вид, номер и дата государственной регистрации права:	2.2.	Постоянное (бессрочное) пользование, № 35-35-01/164/2012-643 от 26.10.2012
3.	Ограничение прав и обременение объекта недвижимости:	не зарегистрировано	
4.	Договоры участия в долевом строительстве:	данные отсутствуют	
5.	Заявленные в судебном порядке права требования:	данные отсутствуют	
6.	Сведения о возращении в отношении зарегистрированного права:	данные отсутствуют	
7.	Сведения о наличии решения об изъятии объекта недвижимости для государственных и муниципальных нужд:	данные отсутствуют	
8.	Сведения о невозможности государственной регистрации без личного участия правообладателя или его законного представителя:	данные отсутствуют	
9.	Приоритизация и сведения о наличии поступивших, но не рассмотренных заявлений о проведении государственной регистрации права (перехода, прекращения права), ограничения права или обременения объекта недвижимости, сделки в отношении объекта недвижимости:	данные отсутствуют	
10.	Сведения об осуществлении государственной регистрации сделки, права, ограничения права без необходимого в силу закона согласия третьего лица, органа:	данные отсутствуют	
11.	Сведения о невозможности государственной регистрации перехода, прекращения, ограничения права на земельный участок из земель сельскохозяйственного назначения:	данные отсутствуют	

Государственный регистратор	ФГИС ЕГРН
полное наименование должности	инициалы, фамилия
	подпись

М.П.

Выписка из Единого государственного реестра недвижимости об объекте недвижимости
Описание местоположения земельного участка

Земельный участок		
(вид объекта недвижимости)		
Лист № <u> </u> Раздела 3	Всего листов раздела 3 : <u> </u>	Всего листов выписки: <u> </u>
25.07.2019 № 99/2019/274679859		
Кадастровый номер:		35:25:0603075:504

План (чертеж, схема) земельного участка



Масштаб 1: данные отсутствуют

Условные обозначения:

Государственный регистратор	ФГИС ЕГРН
полное наименование должности	инициалы, фамилия

М.П.

ФГИС ЕГРН

полное наименование органа регистрации прав

Раздел 1

Выписка из Единого государственного реестра недвижимости об объекте недвижимости
Сведения о характеристиках объекта недвижимости

На основании запроса от 24.07.2019 г., поступившего на рассмотрение 25.07.2019 г., сообщаем, что согласно записям Единого государственного реестра недвижимости:

Земельный участок		
(вид объекта недвижимости)		
Лист № ____ Раздела 1	Всего листов раздела 1: ____	Всего листов выписки: ____
25.07.2019 № 99/2019/274700479		
Кадастровый номер:		35:25:0603075:568

Номер кадастрового квартала:	35:25:0603075
Дата присвоения кадастрового номера:	04.02.2011
Ранее присвоенный государственный учетный номер:	данные отсутствуют
Адрес:	Вологодская область, Вологодский р-н
Площадь:	17513 +/- 93 кв. м
Кадастровая стоимость, руб.:	26444.63
Кадастровые номера расположенных в пределах земельного участка объектов недвижимости:	данные отсутствуют
Кадастровые номера объектов недвижимости, из которых образован объект недвижимости:	35:25:0603075:503
Кадастровые номера образованных объектов недвижимости:	данные отсутствуют
Сведения о включении объекта недвижимости в состав предприятия как имущественного комплекса:	

Государственный регистратор	ФГИС ЕГРН
полное наименование должности	подпись
	инициалы, фамилия

М.П.

Выписка из Единого государственного реестра недвижимости об объекте недвижимости
Сведения о характеристиках объекта недвижимости

(вид объекта недвижимости)	
Лист № _____	Всего листов раздела 1: _____
Всего листов выписки: _____	
25.07.2019 № 99/2019/274700479	
Кадастровый номер: 35:25:0603075:568	

Категория земель:	Земли промышленности, энергетики, транспорта, связи, радиовещания, телевидения, информатики, земли для обеспечения космической деятельности, земли обороны, безопасности и земли иного специального назначения
Виды разрешенного использования:	автомобильный транспорт
Сведения о кадастровом инженере:	данные отсутствуют
Сведения о лесах, водных объектах и об иных природных объектах, расположенных в пределах земельного участка:	данные отсутствуют
Сведения о том, что земельный участок полностью или частично расположен в границах зоны с особыми условиями использования территории или территории объекта культурного наследия	данные отсутствуют
Сведения о том, что земельный участок расположен в границах особой экономической зоны, территории опережающего социально-экономического развития, зоны территориального развития в Российской Федерации, игорной зоны:	данные отсутствуют
Сведения о том, что земельный участок расположен в границах особо охраняемой природной территории, охотничьих угодий, лесничеств, лесопарков:	данные отсутствуют
Сведения о результатах проведения государственного земельного надзора:	данные отсутствуют
Сведения о расположении земельного участка в границах территории, в отношении которой утвержден проект межевания территории:	данные отсутствуют

Государственный регистратор	ФГИС ЕГРН
полное наименование должности	подпись
	инициалы, фамилия

М.П.

Выписка из Единого государственного реестра недвижимости об объекте недвижимости
Сведения о характеристиках объекта недвижимости

Земельный участок	
(вид объекта недвижимости)	
Лист № <u> </u> Раздела <u> I </u>	Всего листов раздела <u> I </u> : <u> </u> Всего листов выписки: <u> </u>
25.07.2019 № 99/2019/274700479	
Кадастровый номер: 35:25:0603075:568	

Условный номер земельного участка:	данные отсутствуют
Сведения о принятии акта и (или) заключения договора, предусматривающих предоставление в соответствии с земельным законодательством исполнительным органом государственной власти или органом местного самоуправления находящегося в государственной или муниципальной собственности земельного участка для строительства наемного дома социального использования или наемного дома коммерческого использования:	данные отсутствуют
Сведения о том, что земельный участок или земельные участки образованы на основании решения об изъятии земельного участка и (или) расположенного на нем объекта недвижимости для государственных или муниципальных нужд:	данные отсутствуют
Сведения о том, что земельный участок образован из земель или земельного участка, государственная собственность на которые не разграничена:	данные отсутствуют
Сведения о наличии земельного спора о местоположении границ земельных участков:	данные отсутствуют
Статус записи об объекте недвижимости:	Сведения об объекте недвижимости имеют статус "актуальные"
Особые отметки:	Сведения о видах разрешенного использования имеют статус «Актуальные незасвидетельствованные». Право (ограничение права, обременение объекта недвижимости) зарегистрировано на данный объект недвижимости с видами разрешенного использования «Для размещения объектов специального назначения». Сведения необходимые для заполнения раздела 3.1 отсутствуют.
Получатель выписки:	Рознер Лидия Юрьевна

Государственный регистратор	ФГИС ЕГРН
полное наименование должности	подпись
	инициалы, фамилия

М.П.

Выписка из Единого государственного реестра недвижимости об объекте недвижимости
Сведения о зарегистрированных правах

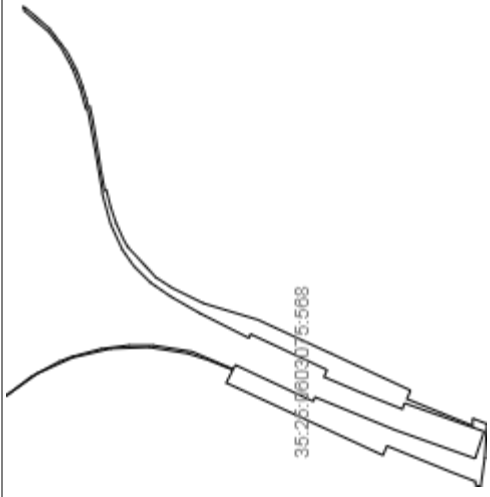
Земельный участок		
(вид объекта недвижимости)		
Лист № <u> </u> Раздела <u>2</u>	Всего листов раздела <u>2</u> : <u> </u>	Всего листов выписки: <u> </u>
25.07.2019 № 99/2019/274700479		
Кадастровый номер: 35:25:0603075:568		
1. Правообладатель (правообладатели):	1.1. Российская Федерация	
2. Вид, номер и дата государственной регистрации права:	2.1. Собственность, № 35:25:0603075:568-35/023/2017-2 от 08.08.2017	
3. Ограничение прав и обременение объекта недвижимости:	не зарегистрировано	
1. Правообладатель (правообладатели):	1.2. Федеральное казенное учреждение "Управление автомобильной магистральной Московско-Архангельск Федеральное дорожное агентство", ИНН: 3525065660	
2. Вид, номер и дата государственной регистрации права:	2.2. Постоянное (бессрочное) пользование, № 35:25:0603075:568-35/001/2018-3 от 16.02.2018	
3. Ограничение прав и обременение объекта недвижимости:	не зарегистрировано	
4. Договоры участия в долевом строительстве:	данные отсутствуют	
5. Заявленные в судебном порядке права требования:	данные отсутствуют	
6. Сведения о возращении в отношении зарегистрированного права:	данные отсутствуют	
7. Сведения о наличии решения об изъятии объекта недвижимости для государственных и муниципальных нужд:	данные отсутствуют	
8. Сведения о невозможности государственной регистрации без личного участия правообладателя или его законного представителя:	данные отсутствуют	
9. Правопритязания и сведения о наличии поступивших, но не рассмотренных заявлений о проведении государственной регистрации права (перехода, прекращения права), ограничения права или обременения объекта недвижимости, сделки в отношении объекта недвижимости:	данные отсутствуют	
10. Сведения об осуществлении государственной регистрации сделки, права, ограничения права без необходимого в силу закона согласия третьего лица, органа:	данные отсутствуют	
11. Сведения о невозможности государственной регистрации перехода, прекращения, ограничения права на земельный участок из земель сельскохозяйственного назначения:		

Государственный регистратор	ФГИС ЕГРН
полное наименование должности	инициалы, фамилия
	подпись

М.П.

Выписка из Единого государственного реестра недвижимости об объекте недвижимости
Описание местоположения земельного участка

Земельный участок	
(вид объекта недвижимости)	
Лист № <u> </u> Раздела <u>3</u>	Всего листов раздела <u>3</u> : <u> </u> Всего разделов: <u> </u> Всего листов выписки: <u> </u>
25.07.2019 № 99/2019/274700479	
Кадастровый номер: 35:25:0603075:568	

План (чертеж, схема) земельного участка	
	
Масштаб 1: данные отсутствуют	Условные обозначения:

Государственный регистратор	ФГИС ЕГРН
полное наименование должности	инициалы, фамилия

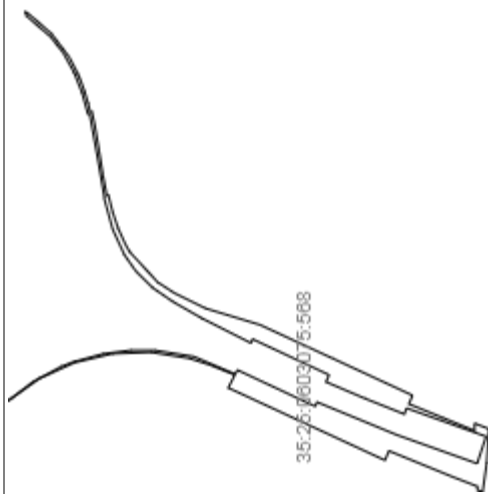
М.П.

подпись

Выписка из Единого государственного реестра недвижимости об объекте недвижимости
Описание местоположения земельного участка

Земельный участок		
(вид объекта недвижимости)		
Лист № <u> </u> Раздела <u>3</u>	Всего листов раздела <u>3</u> :	Всего листов выписки: <u> </u>
25.07.2019 № 99/2019/274700479		
Кадастровый номер:		35:25:0603075:568

План (чертеж, схема) земельного участка



Масштаб 1 : данные отсутствуют

Условные обозначения:

Государственный регистратор	ФГИС ЕГРН
полное наименование должности	инициалы, фамилия

подпись

М.П.

ФГИС ЕГРН

полное наименование органа регистрации прав

Раздел 1

Выписка из Единого государственного реестра недвижимости об объекте недвижимости
Сведения о характеристиках объекта недвижимости

На основании запроса от 24.07.2019 г., поступившего на рассмотрение 25.07.2019 г., сообщаем, что согласно записям Единого государственного реестра недвижимости:

Земельный участок		
(вид объекта недвижимости)		
Лист № ____ Раздела 1	Всего листов раздела 1: ____	Всего разделов: ____
25.07.2019 № 99/2019/274677556		Всего листов выписки: ____
Кадастровый номер:		35:25:0603075:571

Номер кадастрового квартала:	35:25:0603075
Дата присвоения кадастрового номера:	08.02.2011
Ранее присвоенный государственный учетный номер:	данные отсутствуют
Адрес:	Вологодская область, Вологодский р-н
Площадь:	2078 +/- 32 кв. м
Кадастровая стоимость, руб.:	3137.78
Кадастровые номера расположенных в пределах земельного участка объектов недвижимости:	данные отсутствуют
Кадастровые номера объектов недвижимости, из которых образован объект недвижимости:	35:25:0000000:254
Кадастровые номера образованных объектов недвижимости:	данные отсутствуют
Сведения о включении объекта недвижимости в состав предприятия как имущественного комплекса:	

Государственный регистратор	ФГИС ЕГРН
полное наименование должности	инициалы, фамилия

М.П.

Выписка из Единого государственного реестра недвижимости об объекте недвижимости
Сведения о характеристиках объекта недвижимости

(вид объекта недвижимости)	
Лист № _____	Всего листов раздела 1: _____
Всего листов выписки: _____	
25.07.2019 № 99/2019/274677556	
Кадастровый номер: 35:25:0603075:571	

Категория земель:	Земли промышленности, энергетики, транспорта, связи, радиовещания, телевидения, информатики, земли для обеспечения космической деятельности, земли обороны, безопасности и земли иного специального назначения
Виды разрешенного использования:	автомобильный транспорт
Сведения о кадастровом инженере:	данные отсутствуют
Сведения о лесах, водных объектах и об иных природных объектах, расположенных в пределах земельного участка:	данные отсутствуют
Сведения о том, что земельный участок полностью или частично расположен в границах зоны с особыми условиями использования территории или территории объекта культурного наследия	данные отсутствуют
Сведения о том, что земельный участок расположен в границах особой экономической зоны, территории опережающего социально-экономического развития, зоны территориального развития в Российской Федерации, игорной зоны:	данные отсутствуют
Сведения о том, что земельный участок расположен в границах особо охраняемой природной территории, охотничьих угодий, лесничеств, лесопарков:	данные отсутствуют
Сведения о результатах проведения государственного земельного надзора:	данные отсутствуют
Сведения о расположении земельного участка в границах территории, в отношении которой утвержден проект межевания территории:	данные отсутствуют

Государственный регистратор	ФГИС ЕГРН
полное наименование должности	подпись
	инициалы, фамилия

М.П.

Выписка из Единого государственного реестра недвижимости об объекте недвижимости
Сведения о характеристиках объекта недвижимости

Земельный участок	
(вид объекта недвижимости)	
Лист № <u> </u> Раздела <u> 1 </u>	Всего листов раздела <u> 1 </u> Всего листов выписки: <u> </u>
25.07.2019 № 99/2019/274677556	
Кадастровый номер: 35:25:0603075:571	

Условный номер земельного участка:	данные отсутствуют
Сведения о принятии акта и (или) заключения договора, предусматривающих предоставление в соответствии с земельным законодательством исполнительным органом государственной власти или органом местного самоуправления находящегося в государственной или муниципальной собственности земельного участка для строительства наемного дома социального использования или наемного дома коммерческого использования:	данные отсутствуют
Сведения о том, что земельный участок или земельные участки образованы на основании решения об изъятии земельного участка и (или) расположенного на нем объекта недвижимости для государственных или муниципальных нужд:	данные отсутствуют
Сведения о том, что земельный участок образован из земель или земельного участка, государственная собственность на которые не разграничена:	данные отсутствуют
Сведения о наличии земельного спора о местоположении границ земельных участков:	данные отсутствуют
Статус записи об объекте недвижимости:	Сведения об объекте недвижимости имеют статус "актуальные"
Особые отметки:	Сведения о видах разрешенного использования имеют статус «Актуальные незасвидетельствованные». Право (ограничение права, обременение объекта недвижимости) зарегистрировано на данный объект недвижимости с видами разрешенного использования «Для размещения объектов специального назначения». Сведения необходимые для заполнения раздела 3.1 отсутствуют.
Получатель выписки:	Рознер Лидия Юрьевна

Государственный регистратор	ФГИС ЕГРН
полное наименование должности	подпись
	инициалы, фамилия

М.П.

Выписка из Единого государственного реестра недвижимости об объекте недвижимости
Сведения о зарегистрированных правах

Земельный участок		
(вид объекта недвижимости)		
Лист № <u> </u> Раздела <u>2</u>	Всего листов раздела <u>2</u> : <u> </u>	Всего листов выписки: <u> </u>
25.07.2019 № 99/2019/274677556		
Кадастровый номер: 35:25:0603075:571		
1. Правообладатель (правообладатели):	1.1. Вологодская область	
2. Вид, номер и дата государственной регистрации права:	2.1. Собственность, № 35-35-01/133/2011-465 от 08.12.2011	
3. Ограничение прав и обременение объекта недвижимости:	не зарегистрировано	
1. Правообладатель (правообладатели):	Федеральное казенное учреждение "Управление автомобильной 1.2. магистрали Москва-Архангельск Федерального агентства", ИНН: 3525065660	
2. Вид, номер и дата государственной регистрации права:	2.2. Постоянное (бессрочное) пользование, № 35:25:0603075:571- 35/001/2018-2 от 23.01.2018	
3. Ограничение прав и обременение объекта недвижимости:	не зарегистрировано	
4. Договоры участия в долевом строительстве:	данные отсутствуют	
5. Заявленные в судебном порядке права требования:	данные отсутствуют	
6. Сведения о возращении в отношении зарегистрированного права:	данные отсутствуют	
7. Сведения о наличии решения об изъятии объекта недвижимости для государственных и муниципальных нужд:	данные отсутствуют	
8. Сведения о невозможности государственной регистрации без личного участия правообладателя или его законного представителя:	данные отсутствуют	
9. Правопритязания и сведения о наличии поступивших, но не рассмотренных заявлений о проведении государственной регистрации права (перехода, прекращения права), ограничения права или обременения объекта недвижимости, сделки в отношении объекта недвижимости:	данные отсутствуют	
10. Сведения об осуществлении государственной регистрации сделки, права, ограничения права без необходимого в силу закона согласия третьего лица, органа:	данные отсутствуют	
11. Сведения о невозможности государственной регистрации перехода, прекращения, ограничения права на земельный участок из земель сельскохозяйственного назначения:		

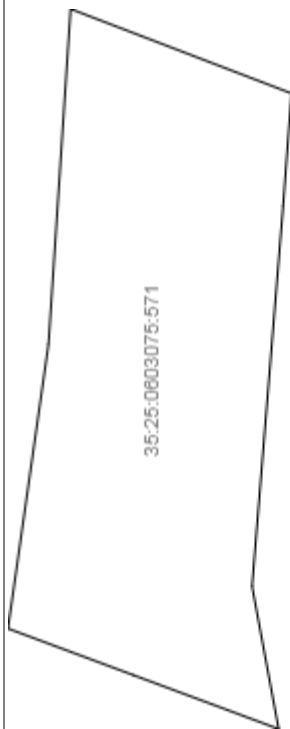
Государственный регистратор	ФГИС ЕГРН
полное наименование должности	инициалы, фамилия
	подпись

М.П.

Выписка из Единого государственного реестра недвижимости об объекте недвижимости
Описание местоположения земельного участка

Земельный участок	
(вид объекта недвижимости)	
Лист № <u> </u> Раздела 3	Всего листов раздела 3 : <u> </u> Всего разделов: <u> </u> Всего листов выписки: <u> </u>
25.07.2019 № 99/2019/274677556	
Кадастровый номер: 35:25:0603075:571	

План (чертеж, схема) земельного участка



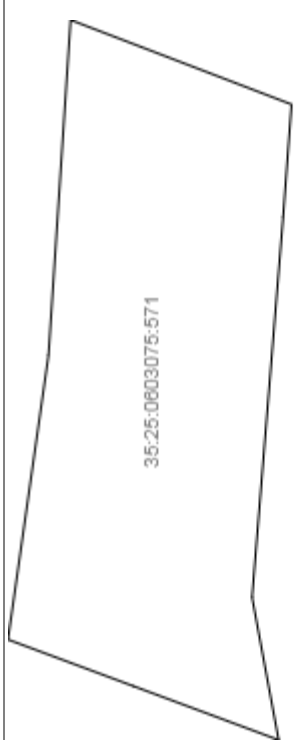
Масштаб 1: данные отсутствуют	Условные обозначения:
-------------------------------	-----------------------

Государственный регистратор	ФГИС ЕГРН
полное наименование должности	инициалы, фамилия

М.П.

Выписка из Единого государственного реестра недвижимости об объекте недвижимости
Описание местоположения земельного участка

Земельный участок			
(вид объекта недвижимости)			
Лист № <u> </u> Раздела 3	Всего листов раздела 3 : <u> </u>	Всего разделов: <u> </u>	Всего листов выписки: <u> </u>
25.07.2019 № 99/2019/274677556			
Кадастровый номер:		35:25:0603075:571	

План (чертеж, схема) земельного участка	
	
Масштаб 1 : данные отсутствуют	Условные обозначения:

Государственный регистратор	ФГИС ЕГРН
полное наименование должности	инициалы, фамилия

М.П.

ФГИС ЕГРН

полное наименование органа регистрации прав

Раздел 1

Выписка из Единого государственного реестра недвижимости об объекте недвижимости
Сведения о характеристиках объекта недвижимости

На основании запроса от 24.07.2019 г., поступившего на рассмотрение 25.07.2019 г., сообщаем, что согласно записям Единого государственного реестра недвижимости:

Земельный участок		
(вид объекта недвижимости)		
Лист № ____ Раздела 1	Всего листов раздела 1: ____	Всего листов выписки: ____
25.07.2019 № 99/2019/274677300		
Кадастровый номер:		35:25:0603075:575

Номер кадастрового квартала:	35:25:0603075
Дата присвоения кадастрового номера:	14.02.2011
Ранее присвоенный государственный учетный номер:	данные отсутствуют
Адрес:	Вологодская область, Вологодский р-н
Площадь:	10908 +/- 73 кв. м
Кадастровая стоимость, руб.:	16471.08
Кадастровые номера расположенных в пределах земельного участка объектов недвижимости:	данные отсутствуют
Кадастровые номера объектов недвижимости, из которых образован объект недвижимости:	35:25:0603075:456
Кадастровые номера образованных объектов недвижимости:	данные отсутствуют
Сведения о включении объекта недвижимости в состав предприятия как имущественного комплекса:	

Государственный регистратор	ФГИС ЕГРН
полное наименование должности	подпись
	инициалы, фамилия

М.П.

Выписка из Единого государственного реестра недвижимости об объекте недвижимости
Сведения о характеристиках объекта недвижимости

(вид объекта недвижимости)		
Лист № _____	Раздела 1 _____	Всего разделов: _____
Всего листов раздела 1: _____		Всего листов выписки: _____
25.07.2019 № 99/2019/274677300		
Кадастровый номер:		35:25:0603075:575

Категория земель:	Земли промышленности, энергетики, транспорта, связи, радиовещания, телевидения, информатики, земли для обеспечения космической деятельности, земли обороны, безопасности и земли иного специального назначения
Виды разрешенного использования:	автомобильный транспорт
Сведения о кадастровом инженере:	данные отсутствуют
Сведения о лесах, водных объектах и об иных природных объектах, расположенных в пределах земельного участка:	данные отсутствуют
Сведения о том, что земельный участок полностью или частично расположен в границах зоны с особыми условиями использования территории или территории объекта культурного наследия	данные отсутствуют
Сведения о том, что земельный участок расположен в границах особой экономической зоны, территории опережающего социально-экономического развития, зоны территориального развития в Российской Федерации, игорной зоны:	данные отсутствуют
Сведения о том, что земельный участок расположен в границах особо охраняемой природной территории, охотничьих угодий, лесничеств, лесопарков:	данные отсутствуют
Сведения о результатах проведения государственного земельного надзора:	данные отсутствуют
Сведения о расположении земельного участка в границах территории, в отношении которой утвержден проект межевания территории:	данные отсутствуют

Государственный регистратор	ФГИС ЕГРН
полное наименование должности	подпись
	инициалы, фамилия

М.П.

Выписка из Единого государственного реестра недвижимости об объекте недвижимости
Сведения о характеристиках объекта недвижимости

Земельный участок	
(вид объекта недвижимости)	
Лист № <u> </u> Раздела <u>1</u>	Всего листов раздела <u>1</u> : <u> </u> Всего листов выписки: <u> </u>
25.07.2019 № 99/2019/274677300	
Кадастровый номер:	35:25:0603075:575

Условный номер земельного участка:	данные отсутствуют
Сведения о принятии акта и (или) заключения договора, предусматривающих предоставление в соответствии с земельным законодательством исполнительным органом государственной власти или органом местного самоуправления находящегося в государственной или муниципальной собственности земельного участка для строительства наемного дома социального использования или наемного дома коммерческого использования:	данные отсутствуют
Сведения о том, что земельный участок или земельные участки образованы на основании решения об изъятии земельного участка и (или) расположенного на нем объекта недвижимости для государственных или муниципальных нужд:	данные отсутствуют
Сведения о том, что земельный участок образован из земель или земельного участка, государственная собственность на которые не разграничена:	данные отсутствуют
Сведения о наличии земельного спора о местоположении границ земельных участков:	данные отсутствуют
Статус записи об объекте недвижимости:	Сведения об объекте недвижимости имеют статус "актуальные"
Особые отметки:	Посредством данного земельного участка обеспечен доступ к земельному участку (земельным участкам) с кадастровым номером (кадастровыми номерами) 35:25:0603075:805. Сведения о видах разрешенного использования имеют статус «Актуальные незасвидетельствованные». Право (ограничение права, обременение объекта недвижимости) зарегистрировано на данный объект недвижимости с видами разрешенного использования «Для размещения объектов специального назначения». Сведения необходимые для заполнения раздела 3.1 отсутствуют. Сведения необходимые для заполнения раздела 4 отсутствуют.
Получатель выписки:	Рознер Лидия Юрьевна

Государственный регистратор	ФГИС ЕГРН
полное наименование должности	подпись
	инициалы, фамилия

М.П.

Выписка из Единого государственного реестра недвижимости об объекте недвижимости
Сведения о зарегистрированных правах

Земельный участок		
(вид объекта недвижимости)		
Лист № <u> </u> Раздела <u>2</u>	Всего листов раздела <u>2</u> : <u> </u>	Всего листов выписки: <u> </u>
25.07.2019 № 99/2019/274677300		
Кадастровый номер: 35:25:0603075:575		
1. Правообладатель (правообладатели):	1.1. Российская Федерация	
2. Вид, номер и дата государственной регистрации права:	2.1. Собственность, № 35:25:0603075:575-35/023/2017-1 от 08.08.2017	
3. Ограничение прав и обременение объекта недвижимости:	не зарегистрировано	
1. Правообладатель (правообладатели):	Федеральное казенное учреждение "Управление автомобильной 1.2. магистрали Москва-Архангельск Федеральное дорожного агентства", ИНН: 3525065660	
2. Вид, номер и дата государственной регистрации права:	2.2. Постоянное (бессрочное) пользование, № 35:25:0603075:575- 35/001/2018-3 от 16.02.2018	
3. Ограничение прав и обременение объекта недвижимости:	не зарегистрировано	
4. Договоры участия в долевом строительстве:	данные отсутствуют	
5. Заявленные в судебном порядке права требования:	данные отсутствуют	
6. Сведения о возращении в отношении зарегистрированного права:	данные отсутствуют	
7. Сведения о наличии решения об изъятии объекта недвижимости для государственных и муниципальных нужд:	данные отсутствуют	
8. Сведения о невозможности государственной регистрации без личного участия правообладателя или его законного представителя:		
9. Правопритязания и сведения о наличии поступивших, но не рассмотренных заявлений о проведении государственной регистрации права (перехода, прекращения права), ограничения права или обременения объекта недвижимости, сделки в отношении объекта недвижимости:	данные отсутствуют	
10. Сведения об осуществлении государственной регистрации сделки, права, ограничения права без необходимого в силу закона согласия третьего лица, органа:	данные отсутствуют	
11. Сведения о невозможности государственной регистрации перехода, прекращения, ограничения права на земельный участок из земель сельскохозяйственного назначения:		

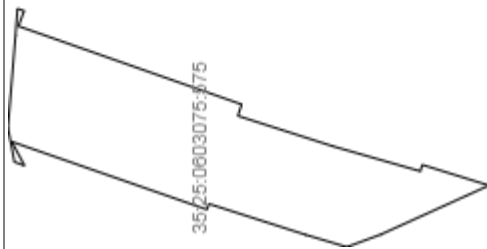
Государственный регистратор	ФГИС ЕГРН
полное наименование должности	инициалы, фамилия
	подпись

М.П.

Выписка из Единого государственного реестра недвижимости об объекте недвижимости
Описание местоположения земельного участка

Земельный участок		
(вид объекта недвижимости)		
Лист № <u> </u> Раздела <u>3</u>	Всего листов раздела <u>3</u>	Всего листов выписки: <u> </u>
25.07.2019 № 99/2019/274677300		
Кадастровый номер:		35:25:0603075:575

План (чертеж, схема) земельного участка



Масштаб 1: данные отсутствуют

Условные обозначения:

Государственный регистратор	ФГИС ЕГРН
полное наименование должности	инициалы, фамилия

М.П.

ФГИС ЕГРН

полное наименование органа регистрации прав

Раздел 1

Выписка из Единого государственного реестра недвижимости об объекте недвижимости
Сведения о характеристиках объекта недвижимости

На основании запроса от 24.07.2019 г., поступившего на рассмотрение 25.07.2019 г., сообщаем, что согласно записям Единого государственного реестра недвижимости:

Земельный участок			
(вид объекта недвижимости)			
Лист №	Раздела 1	Всего листов раздела 1: _____	Всего листов выписки: _____
25.07.2019 № 99/2019/274682044			
Кадастровый номер:		35:25:0603075:612	

Номер кадастрового квартала:	35:25:0603075
Дата присвоения кадастрового номера:	06.07.2012
Ранее присвоенный государственный учетный номер:	данные отсутствуют
Адрес:	Вологодская обл, р-н Вологодский
Площадь:	19725 +/- 98 кв. м
Кадастровая стоимость, руб.:	54742.79
Кадастровые номера расположенных в пределах земельного участка объектов недвижимости:	данные отсутствуют
Кадастровые номера объектов недвижимости, из которых образован объект недвижимости:	35:25:0603075:563
Кадастровые номера образованных объектов недвижимости:	данные отсутствуют
Сведения о включении объекта недвижимости в состав предприятия как имущественного комплекса:	

Государственный регистратор	ФГИС ЕГРН
полное наименование должности	подпись
	инициалы, фамилия

М.П.

Выписка из Единого государственного реестра недвижимости об объекте недвижимости
Сведения о характеристиках объекта недвижимости

Земельный участок	
(вид объекта недвижимости)	
Лист № <u> </u> Раздела <u>1</u>	Всего листов раздела <u>1</u> : <u> </u> Всего разделов: <u> </u> Всего листов выписки: <u> </u>
25.07.2019 № 99/2019/274682044	
Кадастровый номер: 35:25:0603075:612	
Категория земель:	Земли сельскохозяйственного назначения
Виды разрешенного использования:	Для сельскохозяйственного использования
Сведения о кадастровом инженере:	Мошкина Анастасия Фёдоровна №35-10-42, ОАО "ПШИ "Промлеспроект"
Сведения о лесах, водных объектах и об иных природных объектах, расположенных в пределах земельного участка:	данные отсутствуют
Сведения о том, что земельный участок полностью или частично расположен в границах зоны с особыми условиями использования территории или территории объекта культурного наследия	данные отсутствуют
Сведения о том, что земельный участок расположен в границах особой экономической зоны, территории опережающего социально-экономического развития, зоны территориального развития в Российской Федерации, игорной зоны:	данные отсутствуют
Сведения о том, что земельный участок расположен в границах особо охраняемой природной территории, охотничьих угодий, лесничеств, лесопарков:	данные отсутствуют
Сведения о результатах проведения государственного земельного надзора:	данные отсутствуют
Сведения о расположении земельного участка в границах территории, в отношении которой утвержден проект межевания территории:	данные отсутствуют
Государственный регистратор	ФГИС ЕГРН
полное наименование должности	подпись инициалы, фамилия

М.П.

Выписка из Единого государственного реестра недвижимости об объекте недвижимости
Сведения о характеристиках объекта недвижимости

(вид объекта недвижимости)	
Лист № <u>1</u> Раздела <u>1</u>	Всего листов раздела <u>1</u> : _____
Всего листов выписки: _____	
25.07.2019 № 99/2019/274682044	
Кадастровый номер: 35:25:0603075:612	

Условный номер земельного участка:	данные отсутствуют
Сведения о принятии акта и (или) заключении договора, предусматривающих предоставление в соответствии с земельным законодательством исполнительным органом государственной власти или органом местного самоуправления находящегося в государственной или муниципальной собственности земельного участка для строительства наемного дома социального использования или наемного дома коммерческого использования:	данные отсутствуют
Сведения о том, что земельный участок или земельные участки образованы на основании решения об изъятии земельного участка и (или) расположенного на нем объекта недвижимости для государственных или муниципальных нужд:	данные отсутствуют
Сведения о том, что земельный участок образован из земель или земельного участка, государственная собственность на которые не разграничена:	данные отсутствуют
Сведения о наличии земельного спора о местоположении границ земельных участков:	данные отсутствуют
Статус записи об объекте недвижимости:	Сведения об объекте недвижимости имеют статус "актуальные"
Особые отметки:	Сведения о видах разрешенного использования имеют статус «Актуальные незасвидетельствованные». Право (ограничение права, обременение объекта недвижимости) зарегистрировано на данный объект недвижимости с видами разрешенного использования «Для ведения крестьянского (фермерского) хозяйства». Сведения необходимые для заполнения раздела 3.1 отсутствуют.
Получатель выписки:	Рознер Лидия Юрьевна

Государственный регистратор	ФГИС ЕГРН
полное наименование должности	подпись
	инициалы, фамилия

М.П.

Выписка из Единого государственного реестра недвижимости об объекте недвижимости
Сведения о зарегистрированных правах

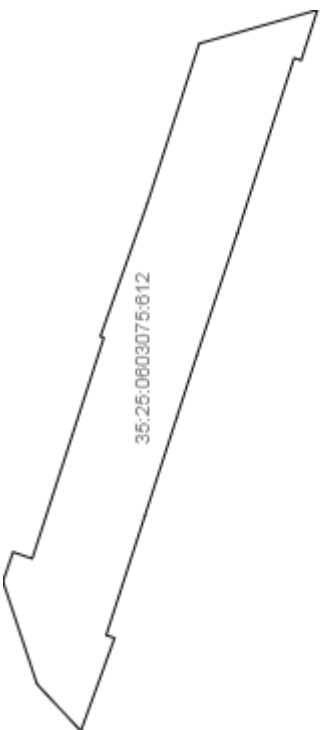
Земельный участок		(вид объекта недвижимости)	
Лист № <u> </u> Раздела 2	Всего листов раздела 2 : <u> </u>	Всего разделов: <u> </u>	Всего листов выписки: <u> </u>
25.07.2019 № 99/2019/274682044		35:25:0603075:612	
Кадастровый номер:			
1. Правообладатель (правообладатели):	Сельскохозяйственный производственный кооператив (колхоз) "Племзавод Пригородный", ИНН: 3507302501		
2. Вид, номер и дата государственной регистрации права:	2.1. Собственность, № 35-35-01/176/2012-389 от 17.12.2012		
3. Ограничение прав и обременение объекта недвижимости:	не зарегистрировано		
4. Договоры участия в долевом строительстве:	данные отсутствуют		
5. Заявленные в судебном порядке права требования:	данные отсутствуют		
6. Сведения о возращении в отношении зарегистрированного права:	данные отсутствуют		
7. Сведения о наличии решения об изъятии объекта недвижимости для государственных и муниципальных нужд:	данные отсутствуют		
8. Сведения о невозможности государственной регистрации без личного участия правообладателя или его законного представителя:			
9. Правопритязания и сведения о наличии поступивших, но не рассмотренных заявлений о проведении государственной регистрации права (перехода, прекращения права), ограничения права или обременения объекта недвижимости, сделки в отношении объекта недвижимости:	данные отсутствуют		
10. Сведения об осуществлении государственной регистрации сделки, права, ограничения права без необходимого в силу закона согласия третьего лица, органа:	данные отсутствуют		
11. Сведения о невозможности государственной регистрации перехода, прекращения, ограничения права на земельный участок из земель сельскохозяйственного назначения:			

Государственный регистратор	ФГИС ЕГРН
полное наименование должности	инициалы, фамилия

М.П.

Выписка из Единого государственного реестра недвижимости об объекте недвижимости
Описание местоположения земельного участка

Земельный участок	
(вид объекта недвижимости)	
Лист № <u> </u> Раздела 3	Всего листов раздела 3 : <u> </u>
Всего листов выписки: <u> </u>	
25.07.2019 № 99/2019/274682044	
Кадастровый номер: 35:25:0603075:612	

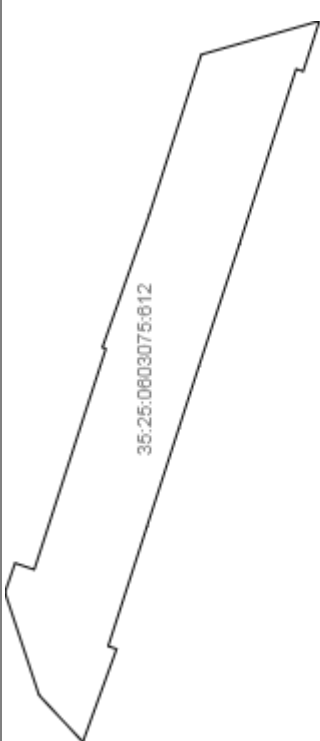
План (чертеж, схема) земельного участка	
	
Масштаб 1 : данные отсутствуют	Условные обозначения:

Государственный регистратор	ФГИС ЕГРН
полное наименование должности	инициалы, фамилия

подпись
 М.П.

Выписка из Единого государственного реестра недвижимости об объекте недвижимости
Описание местоположения земельного участка

Земельный участок	
(вид объекта недвижимости)	
Лист № <u> </u> Раздела 3	Всего листов раздела 3 : _____
Всего листов выписки: _____	
25.07.2019 № 99/2019/274682044	
Кадастровый номер: 35:25:0603075:612	

План (чертеж, схема) земельного участка	
	
Масштаб 1: данные отсутствуют	Условные обозначения:

Государственный регистратор	ФГИС ЕГРН
полное наименование должности	инициалы, фамилия

М.П.

ФГИС ЕГРН

полное наименование органа регистрации прав

Раздел 1

Выписка из Единого государственного реестра недвижимости об объекте недвижимости
Сведения о характеристиках объекта недвижимости

На основании запроса от 24.07.2019 г., поступившего на рассмотрение 25.07.2019 г., сообщаем, что согласно записям Единого государственного реестра недвижимости:

Земельный участок			
(вид объекта недвижимости)			
Лист №	Раздела 1	Всего листов раздела 1: _____	Всего листов выписки: _____
25.07.2019 № 99/2019/274690070			
Кадастровый номер:		35:25:0603075:614	

Номер кадастрового квартала:	35:25:0603075
Дата присвоения кадастрового номера:	06.07.2012
Ранее присвоенный государственный учетный номер:	данные отсутствуют
Адрес:	Вологодская обл, р-н Вологодский
Площадь:	33505 +/- 128 кв. м
Кадастровая стоимость, руб.:	92986.43
Кадастровые номера расположенных в пределах земельного участка объектов недвижимости:	данные отсутствуют
Кадастровые номера объектов недвижимости, из которых образован объект недвижимости:	35:25:0603075:563
Кадастровые номера образованных объектов недвижимости:	данные отсутствуют
Сведения о включении объекта недвижимости в состав предприятия как имущественного комплекса:	

Государственный регистратор	ФГИС ЕГРН
полное наименование должности	подпись
	инициалы, фамилия

М.П.

Выписка из Единого государственного реестра недвижимости об объекте недвижимости
Сведения о характеристиках объекта недвижимости

Земельный участок	
(вид объекта недвижимости)	
Лист № <u> </u> Раздела <u>1</u>	Всего листов раздела <u>1</u> : <u> </u> Всего разделов: <u> </u> Всего листов выписки: <u> </u>
25.07.2019 № 99/2019/274690070	
Кадастровый номер: 35:25:0603075:614	
Категория земель:	Земли сельскохозяйственного назначения
Виды разрешенного использования:	Для сельскохозяйственного использования
Сведения о кадастровом инженере:	Мошкина Анастасия Фёдоровна №35-10-42, ОАО "ПШИ "Промлеспроект"
Сведения о лесах, водных объектах и об иных природных объектах, расположенных в пределах земельного участка:	данные отсутствуют
Сведения о том, что земельный участок полностью или частично расположен в границах зоны с особыми условиями использования территории или территории объекта культурного наследия	данные отсутствуют
Сведения о том, что земельный участок расположен в границах особой экономической зоны, территории опережающего социально-экономического развития, зоны территориального развития в Российской Федерации, игорной зоны:	данные отсутствуют
Сведения о том, что земельный участок расположен в границах особо охраняемой природной территории, охотничьих угодий, лесничеств, лесопарков:	данные отсутствуют
Сведения о результатах проведения государственного земельного надзора:	данные отсутствуют
Сведения о расположении земельного участка в границах территории, в отношении которой утвержден проект межевания территории:	данные отсутствуют
Государственный регистратор	ФГИС ЕГРН
полное наименование должности	подпись инициалы, фамилия

М.П.

Выписка из Единого государственного реестра недвижимости об объекте недвижимости
Сведения о характеристиках объекта недвижимости

(вид объекта недвижимости)	
Лист № <u>1</u> Раздела <u>1</u>	Всего листов раздела <u>1</u> : _____ Всего разделов: _____ Всего листов выписки: _____
25.07.2019 № 99/2019/274690070	
Кадастровый номер: 35:25:0603075:614	

Условный номер земельного участка:	данные отсутствуют
Сведения о принятии акта и (или) заключении договора, предусматривающих предоставление в соответствии с земельным законодательством исполнительным органом государственной власти или органом местного самоуправления находящегося в государственной или муниципальной собственности земельного участка для строительства наемного дома социального использования или наемного дома коммерческого использования:	данные отсутствуют
Сведения о том, что земельный участок или земельные участки образованы на основании решения об изъятии земельного участка и (или) расположенного на нем объекта недвижимости для государственных или муниципальных нужд:	данные отсутствуют
Сведения о том, что земельный участок образован из земель или земельного участка, государственная собственность на которые не разграничена:	данные отсутствуют
Сведения о наличии земельного спора о местоположении границ земельных участков:	данные отсутствуют
Статус записи об объекте недвижимости:	Сведения об объекте недвижимости имеют статус "актуальные"
Особые отметки:	Сведения о видах разрешенного использования имеют статус «Актуальные незасвидетельствованные». Право (ограничение права, обременение объекта недвижимости) зарегистрировано на данный объект недвижимости с видами разрешенного использования «Для ведения крестьянского (фермерского) хозяйства». Сведения необходимые для заполнения раздела 3.1 отсутствуют.
Получатель выписки:	Рознер Лидия Юрьевна

Государственный регистратор	ФГИС ЕГРН
полное наименование должности	подпись
	инициалы, фамилия

М.П.

Выписка из Единого государственного реестра недвижимости об объекте недвижимости
Сведения о зарегистрированных правах

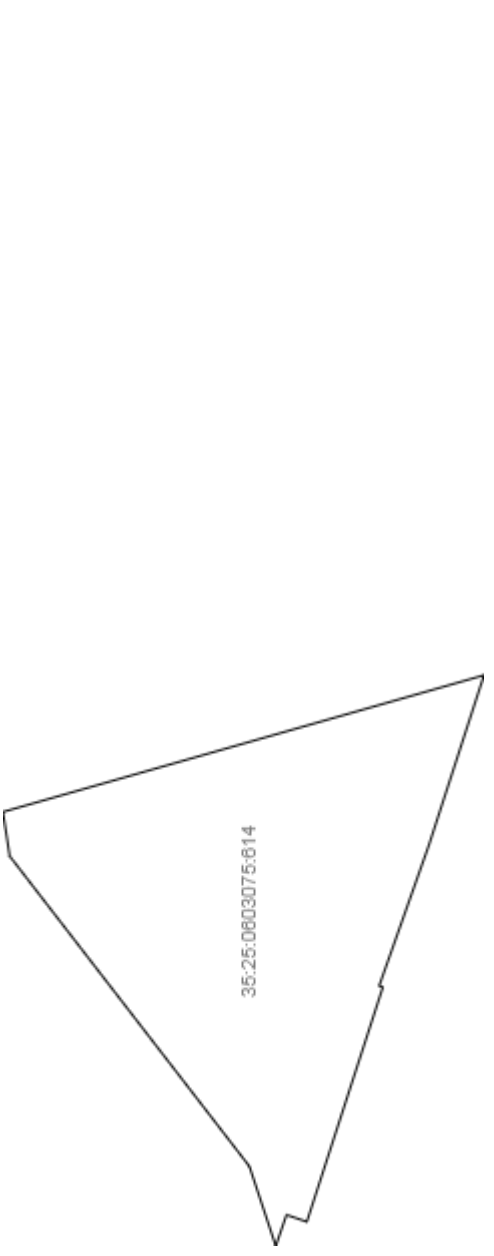
Земельный участок		(вид объекта недвижимости)	
Лист № <u> </u> Раздела 2	Всего листов раздела 2 : <u> </u>	Всего разделов: <u> </u>	Всего листов выписки: <u> </u>
25.07.2019 № 99/2019/274690070		35:25:0603075:614	
Кадастровый номер:			
1. Правообладатель (правообладатели):	Сельскохозяйственный производственный кооператив (колхоз) "Племзавод Пригородный", ИНН: 3507302501		
2. Вид, номер и дата государственной регистрации права:	2.1. Собственность, № 35-35-01/176/2012-391 от 17.12.2012		
3. Ограничение прав и обременение объекта недвижимости:	не зарегистрировано		
4. Договоры участия в долевом строительстве:	данные отсутствуют		
5. Заявленные в судебном порядке права требования:	данные отсутствуют		
6. Сведения о возращении в отношении зарегистрированного права:	данные отсутствуют		
7. Сведения о наличии решения об изъятии объекта недвижимости для государственных и муниципальных нужд:	данные отсутствуют		
8. Сведения о невозможности государственной регистрации без личного участия правообладателя или его законного представителя:			
9. Правопритязания и сведения о наличии поступивших, но не рассмотренных заявлений о проведении государственной регистрации права (перехода, прекращения права), ограничения права или обременения объекта недвижимости, сделки в отношении объекта недвижимости:	данные отсутствуют		
10. Сведения об осуществлении государственной регистрации сделки, права, ограничения права без необходимого в силу закона согласия третьего лица, органа:	данные отсутствуют		
11. Сведения о невозможности государственной регистрации перехода, прекращения, ограничения права на земельный участок из земель сельскохозяйственного назначения:			

Государственный регистратор	ФГИС ЕГРН
полное наименование должности	инициалы, фамилия

М.П.

Выписка из Единого государственного реестра недвижимости об объекте недвижимости
Описание местоположения земельного участка

Земельный участок			
(вид объекта недвижимости)			
Лист № ____	Раздела 3	Всего листов раздела 3 : ____	Всего листов выписки: ____
25.07.2019 № 99/2019/274690070			
Кадастровый номер:		35:25:0603075:614	

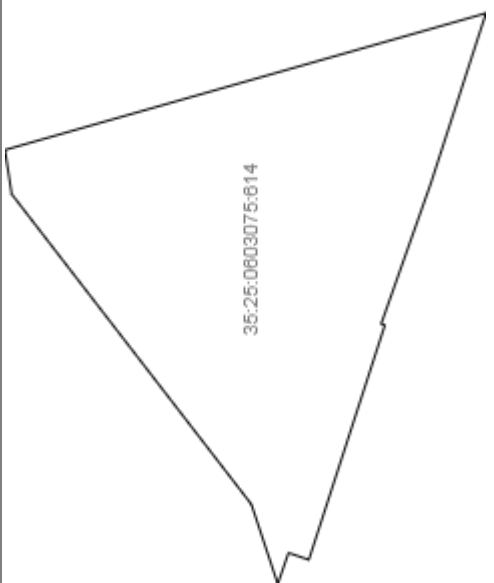
План (чертеж, схема) земельного участка	
	
Масштаб 1 : данные отсутствуют	Условные обозначения:

Государственный регистратор	ФГИС ЕГРН
полное наименование должности	инициалы, фамилия

М.П.

Выписка из Единого государственного реестра недвижимости об объекте недвижимости
Описание местоположения земельного участка

Земельный участок	
(вид объекта недвижимости)	
Лист № <u> </u> Раздела <u>3</u>	Всего листов раздела <u>3</u> : _____ Всего листов выписки: _____
25.07.2019 № 99/2019/274690070	
Кадастровый номер: 35:25:0603075:614	

План (чертеж, схема) земельного участка	
	
Масштаб 1: данные отсутствуют	Условные обозначения:

Государственный регистратор	ФГИС ЕГРН
полное наименование должности	инициалы, фамилия

М.П.

ФГИС ЕГРН

полное наименование органа регистрации прав

Раздел 1

Выписка из Единого государственного реестра недвижимости об объекте недвижимости
Сведения о характеристиках объекта недвижимости

На основании запроса от 24.07.2019 г., поступившего на рассмотрение 25.07.2019 г., сообщаем, что согласно записям Единого государственного реестра недвижимости:

Земельный участок			
(вид объекта недвижимости)			
Лист №	Раздела 1	Всего листов раздела 1: _____	Всего разделов: _____
25.07.2019 № 99/2019/274690378		Всего листов выписки: _____	
Кадастровый номер:		35:25:0603075:619	
Номер кадастрового квартала: 35:25:0603075			
Дата присвоения кадастрового номера: 09.07.2012			
Ранее присвоенный государственный учетный номер: данные отсутствуют			
Адрес: Вологодская обл, р-н Вологодский, с/п Спаское			
Площадь: 559226 +/- 523кв. м			
Кадастровая стоимость, руб.: 1552019.92			
Кадастровые номера расположенных в пределах земельного участка объектов недвижимости: 35:25:0000000:1445			
Кадастровые номера объектов недвижимости, из которых образован объект недвижимости: 35:25:0603075:545			
Кадастровые номера образованных объектов недвижимости: данные отсутствуют			
Сведения о включении объекта недвижимости в состав предприятия как имущественного комплекса:			
Государственный регистратор		ФГИС ЕГРН	
полное наименование должности		подпись	
		инициалы, фамилия	

М.П.

Выписка из Единого государственного реестра недвижимости об объекте недвижимости
Сведения о характеристиках объекта недвижимости

Земельный участок	
(вид объекта недвижимости)	
Лист № <u> </u> Раздела <u>1</u>	Всего листов раздела <u>1</u> : <u> </u> Всего разделов: <u> </u> Всего листов выписки: <u> </u>
25.07.2019 № 99/2019/274690378	
Кадастровый номер: 35:25:0603075:619	
Категория земель:	Земли сельскохозяйственного назначения
Виды разрешенного использования:	Для сельскохозяйственного использования
Сведения о кадастровом инженере:	Мошкина Анастасия Фёдоровна №35-10-42, ОАО "ПШИ "Промлеспроект"
Сведения о лесах, водных объектах и об иных природных объектах, расположенных в пределах земельного участка:	данные отсутствуют
Сведения о том, что земельный участок полностью или частично расположен в границах зоны с особыми условиями использования территории или территории объекта культурного наследия	данные отсутствуют
Сведения о том, что земельный участок расположен в границах особой экономической зоны, территории опережающего социально-экономического развития, зоны территориального развития в Российской Федерации, игорной зоны:	данные отсутствуют
Сведения о том, что земельный участок расположен в границах особо охраняемой природной территории, охотничьих угодий, лесничеств, лесопарков:	данные отсутствуют
Сведения о результатах проведения государственного земельного надзора:	данные отсутствуют
Сведения о расположении земельного участка в границах территории, в отношении которой утвержден проект межевания территории:	данные отсутствуют
Государственный регистратор	ФГИС ЕГРН
полное наименование должности	подпись инициалы, фамилия

М.П.

Выписка из Единого государственного реестра недвижимости об объекте недвижимости
Сведения о характеристиках объекта недвижимости

Земельный участок		(вид объекта недвижимости)	
Лист № <u>1</u> Раздела <u>1</u>	Всего листов раздела <u>1</u>	Всего разделов: <u> </u>	Всего листов выписки: <u> </u>
25.07.2019 № 99/2019/274690378		35:25:0603075:619	
Кадастровый номер:			
Условный номер земельного участка:	данные отсутствуют		
Сведения о принятии акта и (или) заключении договора, предусматривающих предоставление в соответствии с земельным законодательством исполнительным органом государственной власти или органом местного самоуправления находящегося в государственной или муниципальной собственности земельного участка для строительства наемного дома социального использования или наемного дома коммерческого использования:	данные отсутствуют		
Сведения о том, что земельный участок или земельные участки образованы на основании решения об изъятии земельного участка и (или) расположенного на нем объекта недвижимости для государственных или муниципальных нужд:	данные отсутствуют		
Сведения о том, что земельный участок образован из земель или земельного участка, государственная собственность на которые не разграничена:	данные отсутствуют		
Сведения о наличии земельного спора о местоположении границ земельных участков:	данные отсутствуют		
Статус записи об объекте недвижимости:	Сведения об объекте недвижимости имеют статус "актуальные"		
Особые отметки:	Сведения о видах разрешенного использования имеют статус «Актуальные незасвидетельствованные». Право (ограничение права, обременение объекта недвижимости) зарегистрировано на данный объект недвижимости с видами разрешенного использования «Для ведения крестьянского (фермерского) хозяйства». Сведения необходимые для заполнения раздела 3.1 отсутствуют.		
Получатель выписки:	Рознер Лидия Юрьевна		
Государственный регистратор	ФГИС ЕГРН		
полное наименование должности	подпись	инициалы, фамилия	

М.П.

Выписка из Единого государственного реестра недвижимости об объекте недвижимости
Сведения о зарегистрированных правах

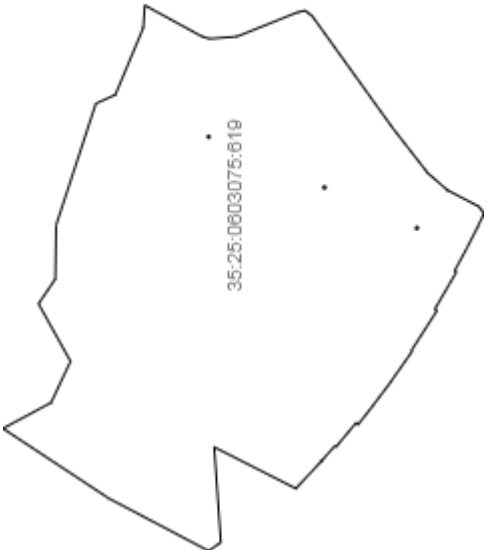
Земельный участок		(вид объекта недвижимости)	
Лист № ____	Раздела 2	Всего листов раздела 2: ____	Всего листов выписки: ____
25.07.2019 № 99/2019/274690378		35:25:0603075:619	
Кадастровый номер:			
1.	Правообладатель (правообладатели):	1.1.	Сельскохозяйственный производственный кооператив (колхоз) "Племзавод Пригородный", ИНН: 3507302501
2.	Вид, номер и дата государственной регистрации права:	2.1.	Собственность, № 35-35-01/176/2012-388 от 17.12.2012
3.	Ограничение прав и обременение объекта недвижимости:	не зарегистрировано	
4.	Договоры участия в долевом строительстве:	данные отсутствуют	
5.	Заявленные в судебном порядке права требования:	данные отсутствуют	
6.	Сведения о возращении в отношении зарегистрированного права:	данные отсутствуют	
7.	Сведения о наличии решения об изъятии объекта недвижимости для государственных и муниципальных нужд:	данные отсутствуют	
8.	Сведения о невозможности государственной регистрации без личного участия правообладателя или его законного представителя:		
9.	Правопритязания и сведения о наличии поступивших, но не рассмотренных заявлений о проведении государственной регистрации права (перехода, прекращения права), ограничения права или обременения объекта недвижимости, сделки в отношении объекта недвижимости:	данные отсутствуют	
10.	Сведения об осуществлении государственной регистрации сделки, права, ограничения права без необходимого в силу закона согласия третьего лица, органа:	данные отсутствуют	
11.	Сведения о невозможности государственной регистрации перехода, прекращения, ограничения права на земельный участок из земель сельскохозяйственного назначения:		

Государственный регистратор	ФГИС ЕГРН
полное наименование должности	инициалы, фамилия

М.П.

Выписка из Единого государственного реестра недвижимости об объекте недвижимости
Описание местоположения земельного участка

Земельный участок	
(вид объекта недвижимости)	
Лист № ____ Раздела 3	Всего листов раздела 3 : ____
Всего листов выписки: ____	
25.07.2019 № 99/2019/274690378	
Кадастровый номер: 35:25:0603075:619	

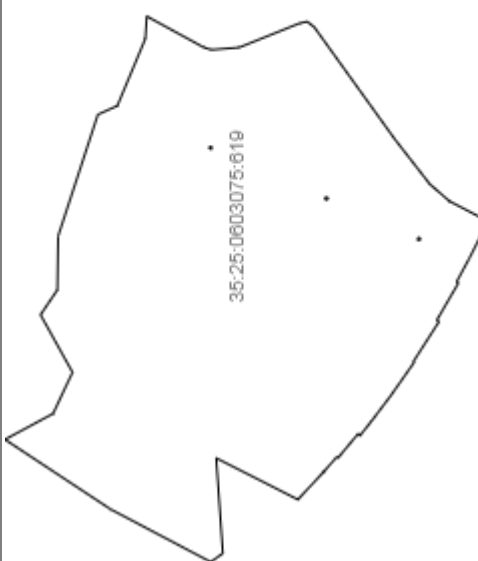
План (чертеж, схема) земельного участка	
	
Масштаб 1 : данные отсутствуют	Условные обозначения:

Государственный регистратор	ФГИС ЕГРН
полное наименование должности	инициалы, фамилия

М.П.

Выписка из Единого государственного реестра недвижимости об объекте недвижимости
Описание местоположения земельного участка

Земельный участок	
(вид объекта недвижимости)	
Лист № <u> </u> Раздела 3	Всего листов раздела 3 : <u> </u> Всего листов выписки: <u> </u>
25.07.2019 № 99/2019/274690378	
Кадастровый номер: 35:25:0603075:619	

План (чертеж, схема) земельного участка	
	
Масштаб 1: данные отсутствуют	Условные обозначения:

Государственный регистратор	ФГИС ЕГРН
полное наименование должности	инициалы, фамилия

М.П.

ФГИС ЕГРН

полное наименование органа регистрации прав

Раздел 1

Выписка из Единого государственного реестра недвижимости об объекте недвижимости
Сведения о характеристиках объекта недвижимости

На основании запроса от 24.07.2019 г., поступившего на рассмотрение 25.07.2019 г., сообщаем, что согласно записям Единого государственного реестра недвижимости:

Земельный участок			
(вид объекта недвижимости)			
Лист №	Раздела 1	Всего листов раздела 1: _____	Всего разделов: _____
25.07.2019 № 99/2019/274695660			
Кадастровый номер:		35:25:0603075:621	

Номер кадастрового квартала:	35:25:0603075
Дата присвоения кадастрового номера:	09.07.2012
Ранее присвоенный государственный учетный номер:	данные отсутствуют
Адрес:	Вологодская обл, р-н Вологодский, с/п Спаское
Площадь:	446206 +/- 468кв. м
Кадастровая стоимость, руб.:	1238355.51
Кадастровые номера расположенных в пределах земельного участка объектов недвижимости:	35:28:0000000:609
Кадастровые номера объектов недвижимости, из которых образован объект недвижимости:	35:25:0603075:543
Кадастровые номера образованных объектов недвижимости:	данные отсутствуют
Сведения о включении объекта недвижимости в состав предприятия как имущественного комплекса:	

Государственный регистратор	ФГИС ЕГРН
полное наименование должности	подпись
	инициалы, фамилия

М.П.

Выписка из Единого государственного реестра недвижимости об объекте недвижимости
Сведения о характеристиках объекта недвижимости

Земельный участок	
(вид объекта недвижимости)	
Лист № <u> </u> Раздела <u>1</u>	Всего листов раздела <u>1</u> : <u> </u> Всего разделов: <u> </u> Всего листов выписки: <u> </u>
25.07.2019 № 99/2019/274695660	
Кадастровый номер:	35:25:0603075:621
Категория земель:	Земли сельскохозяйственного назначения
Виды разрешенного использования:	Для сельскохозяйственного использования
Сведения о кадастровом инженере:	Романова Ольга Александровна №35-10-67 данные отсутствуют
Сведения о лесах, водных объектах и об иных природных объектах, расположенных в пределах земельного участка:	данные отсутствуют
Сведения о том, что земельный участок полностью или частично расположен в границах зоны с особыми условиями использования территории или территории объекта культурного наследия	данные отсутствуют
Сведения о том, что земельный участок расположен в границах особой экономической зоны, территории опережающего социально-экономического развития, зоны территориального развития в Российской Федерации, игорной зоны:	данные отсутствуют
Сведения о том, что земельный участок расположен в границах особо охраняемой природной территории, охотничьих угодий, лесничеств, лесопарков:	данные отсутствуют
Сведения о результатах проведения государственного земельного надзора:	данные отсутствуют
Сведения о расположении земельного участка в границах территории, в отношении которой утвержден проект межевания территории:	данные отсутствуют
Государственный регистратор	ФГИС ЕГРН
полное наименование должности	подпись инициалы, фамилия

М.П.

Выписка из Единого государственного реестра недвижимости об объекте недвижимости
Сведения о характеристиках объекта недвижимости

(вид объекта недвижимости)	
Лист № <u> </u> Раздела <u>1</u>	Всего листов раздела <u>1</u> : <u> </u> Всего разделов: <u> </u> Всего листов выписки: <u> </u>
25.07.2019 № 99/2019/274695660	
Кадастровый номер: 35:25:0603075:621	

Условный номер земельного участка:	данные отсутствуют
Сведения о принятии акта и (или) заключении договора, предусматривающих предоставление в соответствии с земельным законодательством исполнительным органом государственной власти или органом местного самоуправления находящегося в государственной или муниципальной собственности земельного участка для строительства наемного дома социального использования или наемного дома коммерческого использования:	данные отсутствуют
Сведения о том, что земельный участок или земельные участки образованы на основании решения об изъятии земельного участка и (или) расположенного на нем объекта недвижимости для государственных или муниципальных нужд:	данные отсутствуют
Сведения о том, что земельный участок образован из земель или земельного участка, государственная собственность на которые не разграничена:	данные отсутствуют
Сведения о наличии земельного спора о местоположении границ земельных участков:	данные отсутствуют
Статус записи об объекте недвижимости:	Сведения об объекте недвижимости имеют статус "актуальные"
Особые отметки:	Сведения о видах разрешенного использования имеют статус «Актуальные незасвидетельствованные». Право (ограничение права, обременение объекта недвижимости) зарегистрировано на данный объект недвижимости с видами разрешенного использования «Для ведения крестьянского (фермерского) хозяйства». Сведения необходимые для заполнения раздела 3.1 отсутствуют.
Получатель выписки:	Рознер Лидия Юрьевна

Государственный регистратор	ФГИС ЕГРН
полное наименование должности	подпись
	инициалы, фамилия

М.П.

Выписка из Единого государственного реестра недвижимости об объекте недвижимости
Сведения о зарегистрированных правах

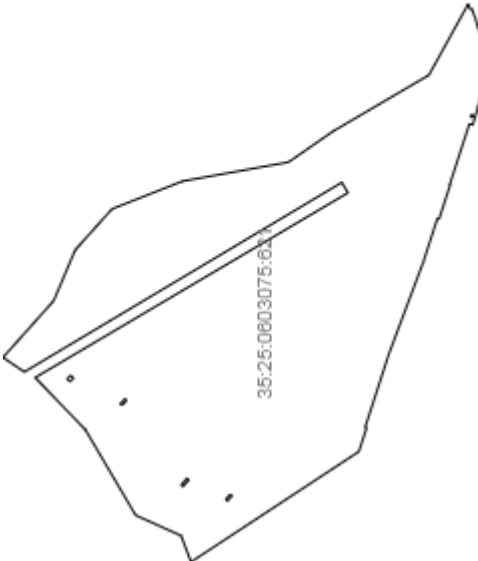
Земельный участок	
(вид объекта недвижимости)	
Лист № ____ Раздела 2	Всего листов раздела 2: ____ Всего листов выписки: ____
25.07.2019 № 99/2019/274695660	
Кадастровый номер: 35:25:0603075:621	
1. Правообладатель (правообладатели):	1.1. Сельскохозяйственный производственный кооператив (колхоз) "Племзавод Пригородный", ИНН: 3507302501
2. Вид, номер и дата государственной регистрации права:	2.1. Собственность, № 35-35-01/176/2012-384 от 17.12.2012
3. Ограничение прав и обременение объекта недвижимости:	не зарегистрировано
4. Договоры участия в долевом строительстве:	данные отсутствуют
5. Заявленные в судебном порядке права требования:	данные отсутствуют
6. Сведения о возращении в отношении зарегистрированного права:	данные отсутствуют
7. Сведения о наличии решения об изъятии объекта недвижимости для государственных и муниципальных нужд:	данные отсутствуют
8. Сведения о невозможности государственной регистрации без личного участия правообладателя или его законного представителя:	
9. Правопритязания и сведения о наличии поступивших, но не рассмотренных заявлений о проведении государственной регистрации права (перехода, прекращения права), ограничения права или обременения объекта недвижимости, сделки в отношении объекта недвижимости:	данные отсутствуют
10. Сведения об осуществлении государственной регистрации сделки, права, ограничения права без необходимого в силу закона согласия третьего лица, органа:	данные отсутствуют
11. Сведения о невозможности государственной регистрации перехода, прекращения, ограничения права на земельный участок из земель сельскохозяйственного назначения:	

Государственный регистратор	ФГИС ЕГРН
полное наименование должности	инициалы, фамилия

М.П.

Выписка из Единого государственного реестра недвижимости об объекте недвижимости
Описание местоположения земельного участка

Земельный участок	
(вид объекта недвижимости)	
Лист № <u> </u> Раздела 3	Всего листов раздела 3 : <u> </u> Всего листов выписки: <u> </u>
25.07.2019 № 99/2019/274695660	
Кадастровый номер: 35:25:0603075:621	

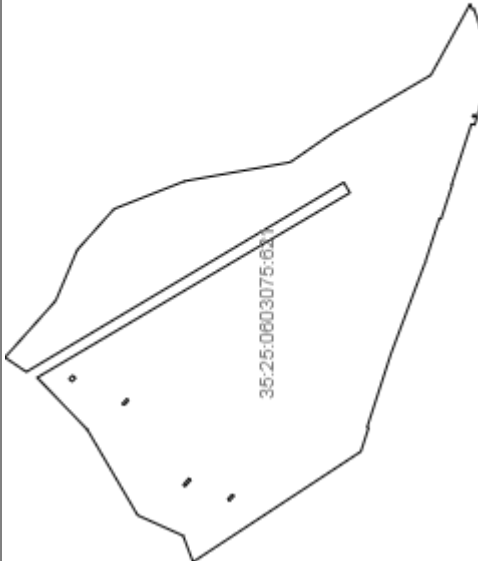
План (чертеж, схема) земельного участка	
	
Масштаб 1 : данные отсутствуют	Условные обозначения:

Государственный регистратор	ФГИС ЕГРН
полное наименование должности	инициалы, фамилия

М.П.

Выписка из Единого государственного реестра недвижимости об объекте недвижимости
Описание местоположения земельного участка

Земельный участок	
(вид объекта недвижимости)	
Лист № <u> </u> Раздела <u>3</u>	Всего листов раздела <u>3</u> : _____ Всего листов выписки: _____
25.07.2019 № 99/2019/274695660	
Кадастровый номер: 35:25:0603075:621	

План (чертеж, схема) земельного участка	
	
Масштаб 1: данные отсутствуют	Условные обозначения:

Государственный регистратор	ФГИС ЕГРН
полное наименование должности	инициалы, фамилия

М.П.

ФГИС ЕГРН

полное наименование органа регистрации прав

Раздел 1

Выписка из Единого государственного реестра недвижимости об объекте недвижимости
Сведения о характеристиках объекта недвижимости

На основании запроса от 24.07.2019 г., поступившего на рассмотрение 25.07.2019 г., сообщаем, что согласно записям Единого государственного реестра недвижимости:

Земельный участок		
(вид объекта недвижимости)		
Лист № ____ Раздела 1	Всего листов раздела 1: ____	Всего листов выписки: ____
25.07.2019 № 99/2019/274680352		
Кадастровый номер:		35:25:0603075:648

Номер кадастрового квартала:	35:25:0603075
Дата присвоения кадастрового номера:	03.10.2013
Ранее присвоенный государственный учетный номер:	данные отсутствуют
Адрес:	Вологодская область, р-н Вологодский
Площадь:	14710 +/- 42 кв. м
Кадастровая стоимость, руб.:	22212.1
Кадастровые номера расположенных в пределах земельного участка объектов недвижимости:	35:25:0000000:971, 35:00:0000000:131
Кадастровые номера объектов недвижимости, из которых образован объект недвижимости:	35:25:0000000:7, 35:25:0603075:627
Кадастровые номера образованных объектов недвижимости:	данные отсутствуют
Сведения о включении объекта недвижимости в состав предприятия как имущественного комплекса:	

Государственный регистратор	ФГИС ЕГРН
полное наименование должности	подпись
	инициалы, фамилия

М.П.

Выписка из Единого государственного реестра недвижимости об объекте недвижимости
Сведения о характеристиках объекта недвижимости

(вид объекта недвижимости)	
Лист № _____	Всего листов раздела 1: _____
Всего листов выписки: _____	
25.07.2019 № 99/2019/274680352	
Кадастровый номер: 35:25:0603075:648	

Категория земель:	Земли промышленности, энергетики, транспорта, связи, радиовещания, телевидения, информатики, земли для обеспечения космической деятельности, земли обороны, безопасности и земли иного специального назначения
Виды разрешенного использования:	автомобильный транспорт
Сведения о кадастровом инженере:	Кашина Екатерина Сергеевна №35-13-356, ООО "Света ВА"
Сведения о лесах, водных объектах и об иных природных объектах, расположенных в пределах земельного участка:	данные отсутствуют
Сведения о том, что земельный участок полностью или частично расположен в границах зоны с особыми условиями использования территории или территории объекта культурного наследия	данные отсутствуют
Сведения о том, что земельный участок расположен в границах особой экономической зоны, территории опережающего социально-экономического развития, зоны территориального развития в Российской Федерации, игорной зоны:	данные отсутствуют
Сведения о том, что земельный участок расположен в границах особо охраняемой природной территории, охотничьих угодий, лесничеств, лесопарков:	данные отсутствуют
Сведения о результатах проведения государственного земельного надзора:	данные отсутствуют
Сведения о расположении земельного участка в границах территории, в отношении которой утвержден проект межевания территории:	данные отсутствуют

Государственный регистратор	ФГИС ЕГРН
полное наименование должности	подпись
	инициалы, фамилия

М.П.

Выписка из Единого государственного реестра недвижимости об объекте недвижимости
Сведения о характеристиках объекта недвижимости

Земельный участок	
(вид объекта недвижимости)	
Лист № <u> </u> Раздела <u>1</u>	Всего листов раздела <u>1</u> : <u> </u> Всего листов выписки: <u> </u>
25.07.2019 № 99/2019/274680352	
Кадастровый номер:	35:25:0603075:648

Условный номер земельного участка:	данные отсутствуют
Сведения о принятии акта и (или) заключения договора, предусматривающих предоставление в соответствии с земельным законодательством исполнительным органом государственной власти или органом местного самоуправления находящегося в государственной или муниципальной собственности земельного участка для строительства наемного дома социального использования или наемного дома коммерческого использования:	данные отсутствуют
Сведения о том, что земельный участок или земельные участки образованы на основании решения об изъятии земельного участка и (или) расположенного на нем объекта недвижимости для государственных или муниципальных нужд:	данные отсутствуют
Сведения о том, что земельный участок образован из земель или земельного участка, государственная собственность на которые не разграничена:	данные отсутствуют
Сведения о наличии земельного спора о местоположении границ земельных участков:	данные отсутствуют
Статус записи об объекте недвижимости:	Сведения об объекте недвижимости имеют статус "актуальные"
Особые отметки:	Для данного земельного участка обеспечен доступ посредством земельного участка (земельных участков) с кадастровым номером (кадастровыми номерами) 35:25:0000000:7. Сведения о видах разрешенного использования имеют статус «Актуальные незасвидетельствованные». Право (ограничение права, обременение объекта недвижимости) зарегистрировано на данный объект недвижимости с видами разрешенного использования «Для размещения объектов специального назначения». Сведения необходимые для заполнения раздела 3.1 отсутствуют.
Получатель выписки:	Рознер Лидия Юрьевна

Государственный регистратор	ФГИС ЕГРН
полное наименование должности	подпись
	инициалы, фамилия

М.П.

Выписка из Единого государственного реестра недвижимости об объекте недвижимости
Сведения о зарегистрированных правах


Земельный участок		(вид объекта недвижимости)	
Лист № <u> </u> Раздела <u>2</u>	Всего листов раздела <u>2</u> : <u> </u>	Всего разделов: <u> </u>	Всего листов выписки: <u> </u>
25.07.2019 № 99/2019/274680352		35:25:0603075:648	
Кадастровый номер:			
1.	Правообладатель (правообладатели):	1.1.	Российская Федерация
2.	Вид, номер и дата государственной регистрации права:	2.1.	Собственность, № 35-35-01/531/2014-039 от 30.05.2014
3.	Ограничение прав и обременение объекта недвижимости:	не зарегистрировано	
1.	Правообладатель (правообладатели):	1.2.	Федеральное казенное учреждение "Управление автомобильной магистральной Москва-Архангельск Федерального дорожного агентства", ИНН: 3525065660
2.	Вид, номер и дата государственной регистрации права:	2.2.	Постоянное (бессрочное) пользование, № 35-35-01/531/2014-038 от 30.05.2014
3.	Ограничение прав и обременение объекта недвижимости:	не зарегистрировано	
4.	Договоры участия в долевом строительстве:	данные отсутствуют	
5.	Заявленные в судебном порядке права требования:	данные отсутствуют	
6.	Сведения о возращении в отношении зарегистрированного права:	данные отсутствуют	
7.	Сведения о наличии решения об изъятии объекта недвижимости для государственных и муниципальных нужд:	данные отсутствуют	
8.	Сведения о невозможности государственной регистрации без личного участия правообладателя или его законного представителя:	данные отсутствуют	
9.	Приоритизация и сведения о наличии поступивших, но не рассмотренных заявлений о проведении государственной регистрации права (перехода, прекращения права), ограничения права или обременения объекта недвижимости, сделки в отношении объекта недвижимости:	данные отсутствуют	
10.	Сведения об осуществлении государственной регистрации сделки, права, ограничения права без необходимого в силу закона согласия третьего лица, органа:	данные отсутствуют	
11.	Сведения о невозможности государственной регистрации перехода, прекращения, ограничения права на земельный участок из земель сельскохозяйственного назначения:	данные отсутствуют	

Государственный регистратор	ФГИС ЕГРН
полное наименование должности	инициалы, фамилия
	подпись

М.П.

Выписка из Единого государственного реестра недвижимости об объекте недвижимости
Описание местоположения земельного участка

Земельный участок	
(вид объекта недвижимости)	
Лист № <u> </u> Раздела <u>3</u>	Всего листов раздела <u>3</u> : <u> </u> Всего разделов: <u> </u> Всего листов выписки: <u> </u>
25.07.2019 № 99/2019/274680352	
Кадастровый номер: 35:25:0603075:648	


План (чертеж, схема) земельного участка	
	
Масштаб 1: данные отсутствуют	Условные обозначения:

Государственный регистратор	ФГИС ЕГРН
полное наименование должности	инициалы, фамилия

М.П.

Выписка из Единого государственного реестра недвижимости об объекте недвижимости
Описание местоположения земельного участка

Земельный участок		
(вид объекта недвижимости)		
Лист № <u> </u> Раздела <u>3</u>	Всего листов раздела <u>3</u> :	Всего листов выписки: <u> </u>
25.07.2019 № 99/2019/274680352		
Кадастровый номер:		35:25:0603075:648

План (чертеж, схема) земельного участка		
Масштаб 1 : данные отсутствуют	Условные обозначения:	

Государственный регистратор	ФГИС ЕГРН
полное наименование должности	инициалы, фамилия

М.П.

ФГИС ЕГРН

полное наименование органа регистрации прав

Раздел 1

Выписка из Единого государственного реестра недвижимости об объекте недвижимости
Сведения о характеристиках объекта недвижимости

На основании запроса от 24.07.2019 г., поступившего на рассмотрение 25.07.2019 г., сообщаем, что согласно записям Единого государственного реестра недвижимости:

Земельный участок			
(вид объекта недвижимости)			
Лист № ____	Раздела 1	Всего листов раздела 1: ____	Всего разделов: ____
25.07.2019 № 99/2019/274689863		Всего листов выписки: ____	
Кадастровый номер:		35:25:0603075:770	
Номер кадастрового квартала: 35:25:0603075			
Дата присвоения кадастрового номера: 26.04.2016			
Ранее присвоенный государственный учетный номер: данные отсутствуют			
Адрес: Вологодская область, р-н Вологодский, с/п Спасское			
Площадь: 15547 +/- 51.24 кв. м			
Кадастровая стоимость, руб.: 23475.97			
Кадастровые номера расположенных в пределах земельного участка объектов недвижимости: 35:28:0000000:609			
Кадастровые номера объектов недвижимости, из которых образован объект недвижимости: 35:25:0000000:104			
Кадастровые номера образованных объектов недвижимости: данные отсутствуют			
Сведения о включении объекта недвижимости в состав предприятия как имущественного комплекса:			
Государственный регистратор		ФГИС ЕГРН	
полное наименование должности		подпись	
		инициалы, фамилия	

М.П.

Выписка из Единого государственного реестра недвижимости об объекте недвижимости
Сведения о характеристиках объекта недвижимости

Земельный участок	
(вид объекта недвижимости)	
Лист № <u> </u> Раздела <u>1</u>	Всего разделов: <u> </u> Всего листов выписки: <u> </u>
25.07.2019 № 99/2019/274689863	
Кадастровый номер:	35:25:0603075:770
Категория земель:	Земли промышленности, энергетики, транспорта, связи, радиовещания, телевидения, информатики, земли для обеспечения космической деятельности, земли обороны, безопасности и земли иного специального назначения
Виды разрешенного использования:	Автомобильный транспорт
Сведения о кадастровом инженере:	Романова Ольга Александровна №35-10-67
Сведения о лесах, водных объектах и об иных природных объектах, расположенных в пределах земельного участка:	данные отсутствуют
Сведения о том, что земельный участок полностью или частично расположен в границах зоны с особыми условиями использования территории или территории объекта культурного наследия	данные отсутствуют
Сведения о том, что земельный участок расположен в границах особой экономической зоны, территории опережающего социально-экономического развития, зоны территориального развития в Российской Федерации, игорной зоны:	данные отсутствуют
Сведения о том, что земельный участок расположен в границах особо охраняемой природной территории, охотничьих угодий, лесничеств, лесопарков:	данные отсутствуют
Сведения о результатах проведения государственного земельного надзора:	данные отсутствуют
Сведения о расположении земельного участка в границах территории, в отношении которой утвержден проект межевания территории:	данные отсутствуют
Государственный регистратор	ФГИС ЕГРН
полное наименование должности	подпись инициалы, фамилия

М.П.

Выписка из Единого государственного реестра недвижимости об объекте недвижимости
Сведения о характеристиках объекта недвижимости

Земельный участок	
(вид объекта недвижимости)	
Лист № <u> </u> Раздела <u>1</u>	Всего разделов: <u> </u> Всего листов выписки: <u> </u>
25.07.2019 № 99/2019/274689863	
Кадастровый номер: 35:25:0603075:770	
Условный номер земельного участка:	данные отсутствуют
Сведения о принятии акта и (или) заключении договора, предусматривающих предоставление в соответствии с земельным законодательством исполнительным органом государственной власти или органом местного самоуправления находящегося в государственной или муниципальной собственности земельного участка для строительства наемного дома социального использования или наемного дома коммерческого использования:	данные отсутствуют
Сведения о том, что земельный участок или земельные участки образованы на основании решения об изъятии земельного участка и (или) расположенного на нем объекта недвижимости для государственных или муниципальных нужд:	данные отсутствуют
Сведения о том, что земельный участок образован из земель или земельного участка, государственная собственность на которые не разграничена:	данные отсутствуют
Сведения о наличии земельного спора о местоположении границ земельных участков:	данные отсутствуют
Статус записи об объекте недвижимости:	Сведения об объекте недвижимости имеют статус "временные". Дата истечения срока действия временного характера - 2021-04-27
Особые отметки:	Сведения необходимые для заполнения раздела 2 отсутствуют.
Получатель выписки:	Рознер Лидия Юрьевна
Государственный регистратор	ФГИС ЕГРН
полное наименование должности	подпись инициалы, фамилия
М.П.	

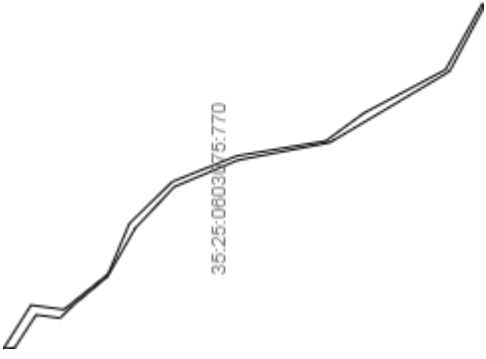
Выписка из Единого государственного реестра недвижимости об объекте недвижимости
Сведения о зарегистрированных правах

Государственный регистратор	ФГИС ЕГРН
полное наименование должности	подпись инициалы, фамилия

М.П.

Выписка из Единого государственного реестра недвижимости об объекте недвижимости
Описание местоположения земельного участка

Земельный участок	
(вид объекта недвижимости)	
Лист № <u> </u> Раздела 3	Всего листов раздела 3 : <u> </u>
25.07.2019 № 99/2019/274689863	Всего листов выписки: <u> </u>
Кадастровый номер:	35:25:0603075:770


План (чертеж, схема) земельного участка	
	
Масштаб 1 : данные отсутствуют	Условные обозначения:

Государственный регистратор	ФГИС ЕГРН
полное наименование должности	инициалы, фамилия

М.П.

Выписка из Единого государственного реестра недвижимости об объекте недвижимости
Описание местоположения земельного участка

Земельный участок		(вид объекта недвижимости)	
Лист № <u> </u> Раздела <u>3</u>	Всего листов раздела <u>3</u> :	Всего разделов: <u> </u>	Всего листов выписки: <u> </u>
25.07.2019 № 99/2019/274689863			
Кадастровый номер:		35:25:0603075:770	

План (чертеж, схема) земельного участка	
	
Масштаб 1: данные отсутствуют	Условные обозначения:

Государственный регистратор	ФГИС ЕГРН
полное наименование должности	инициалы, фамилия

М.П.

ФГИС ЕГРН

полное наименование органа регистрации прав

Раздел 1

Выписка из Единого государственного реестра недвижимости об объекте недвижимости
Сведения о характеристиках объекта недвижимости

На основании запроса от 24.07.2019 г., поступившего на рассмотрение 25.07.2019 г., сообщаем, что согласно записям Единого государственного реестра недвижимости:

Земельный участок			
(вид объекта недвижимости)			
Лист №	Раздела 1	Всего листов раздела 1:	Всего листов выписки:
25.07.2019	№ 99/2019/274668047	35:25:0603075:795	
Кадастровый номер:		35:25:0603075:795	

Номер кадастрового квартала:	35:25:0603075
Дата присвоения кадастрового номера:	11.09.2017
Ранее присвоенный государственный учетный номер:	данные отсутствуют
Адрес:	Российская Федерация, Вологодская область, р-н Вологодский, с/п Спасское
Площадь:	139040 +/- 261 кв. м
Кадастровая стоимость, руб.:	209950.4
Кадастровые номера расположенных в пределах земельного участка объектов недвижимости:	35:28:0000000:609
Кадастровые номера объектов недвижимости, из которых образован объект недвижимости:	35:25:0603075:620
Кадастровые номера образованных объектов недвижимости:	данные отсутствуют
Сведения о включении объекта недвижимости в состав предприятия как имущественного комплекса:	

Государственный регистратор	ФГИС ЕГРН
полное наименование должности	подпись
	инициалы, фамилия

М.П.

Выписка из Единого государственного реестра недвижимости об объекте недвижимости
Сведения о характеристиках объекта недвижимости

Земельный участок	
(вид объекта недвижимости)	
Лист № <u> </u> Раздела <u>1</u>	Всего разделов: <u> </u> Всего листов выписки: <u> </u>
25.07.2019 № 99/2019/274668047	
Кадастровый номер:	35:25:0603075:795
Категория земель:	Земли промышленности, энергетики, транспорта, связи, радиовещания, телевидения, информатики, земли для обеспечения космической деятельности, земли обороны, безопасности и земли иного специального назначения
Виды разрешенного использования:	автомобильный транспорт
Сведения о кадастровом инженере:	Вельниковская Нагалия Александровна №35-14-437, ООО "ВекторСтрой"
Сведения о лесах, водных объектах и об иных природных объектах, расположенных в пределах земельного участка:	данные отсутствуют
Сведения о том, что земельный участок полностью или частично расположен в границах зоны с особыми условиями использования территории или территории объекта культурного наследия	данные отсутствуют
Сведения о том, что земельный участок расположен в границах особой экономической зоны, территории опережающего социально-экономического развития, зоны территориального развития в Российской Федерации, игорной зоны:	данные отсутствуют
Сведения о том, что земельный участок расположен в границах особо охраняемой природной территории, охотничьих угодий, лесничеств, лесопарков:	данные отсутствуют
Сведения о результатах проведения государственного земельного надзора:	данные отсутствуют
Сведения о расположении земельного участка в границах территории, в отношении которой утвержден проект межевания территории:	данные отсутствуют
Государственный регистратор	ФГИС ЕГРН
полное наименование должности	подпись инициалы, фамилия

И.П.

Выписка из Единого государственного реестра недвижимости об объекте недвижимости
Сведения о характеристиках объекта недвижимости

(вид объекта недвижимости)	
Лист № <u> </u> Раздела <u> 1 </u>	Всего разделов: <u> </u>
Всего листов выписки: <u> </u>	
25.07.2019 № 99/2019/274668047	
Кадастровый номер: 35:25:0603075:795	

Условный номер земельного участка:	данные отсутствуют
Сведения о принятии акта и (или) заключении договора, предусматривающих предоставление в соответствии с земельным законодательством исполнительным органом государственной власти или органом местного самоуправления находящегося в государственной или муниципальной собственности земельного участка для строительства наемного дома социального использования или наемного дома коммерческого использования:	данные отсутствуют
Сведения о том, что земельный участок или земельные участки образованы на основании решения об изъятии земельного участка и (или) расположенного на нем объекта недвижимости для государственных или муниципальных нужд:	данные отсутствуют
Сведения о том, что земельный участок образован из земель или земельного участка, государственная собственность на которые не разграничена:	данные отсутствуют
Сведения о наличии земельного спора о местоположении границ земельных участков:	данные отсутствуют
Статус записи об объекте недвижимости:	Сведения об объекте недвижимости имеют статус "актуальные"
Особые отметки:	Для данного земельного участка обеспечен доступ посредством земельного участка (земельных участков) с кадастровым номером (кадастровыми номерами) 35:25:0000000:434. Посредством данного земельного участка обеспечен доступ к земельному участку (земельным участкам) с кадастровым номером (кадастровыми номерами) 35:25:0603075:838, 35:25:0603075:861, 35:25:0603075:863.
Получатель выписки:	Рознер Лидия Юрьевна

Государственный регистратор	ФГИС ЕГРН
полное наименование должности	подпись
	инициалы, фамилия

М.П.

Выписка из Единого государственного реестра недвижимости об объекте недвижимости
Сведения о зарегистрированных правах


Земельный участок		
(вид объекта недвижимости)		
Лист № ____ Раздела 2	Всего листов раздела 2: ____	Всего листов выписки: ____
25.07.2019 № 99/2019/274668047		
Кадастровый номер: 35:25:0603075:795		
1. Правообладатель (правообладатели):	1.1. Российская Федерация	
2. Вид, номер и дата государственной регистрации права:	2.1. Собственность, № 35:25:0603075:795-35/023/2018-3 от 24.01.2018	
3. Ограничение прав и обременение объекта недвижимости:	не зарегистрировано	
1. Правообладатель (правообладатели):	Федеральное казенное учреждение "Управление автомобильной 1.2. магистрали Москва-Архангельск Федерального агентства", ИНН: 3525065660	
2. Вид, номер и дата государственной регистрации права:	2.2. Постоянное (бессрочное) пользование, № 35:25:0603075:795- 35/001/2018-4 от 21.06.2018	
3. Ограничение прав и обременение объекта недвижимости:	не зарегистрировано	
4. Договоры участия в долевом строительстве:	данные отсутствуют	
5. Заявленные в судебном порядке права требования:	данные отсутствуют	
6. Сведения о возращении в отношении зарегистрированного права:	данные отсутствуют	
7. Сведения о наличии решения об изъятии объекта недвижимости для государственных и муниципальных нужд:	данные отсутствуют	
8. Сведения о невозможности государственной регистрации без личного участия правообладателя или его законного представителя:	данные отсутствуют	
9. Правопритязания и сведения о наличии поступивших, но не рассмотренных заявлений о проведении государственной регистрации права (перехода, прекращения права), ограничения права или обременения объекта недвижимости, сделки в отношении объекта недвижимости:	данные отсутствуют	
10. Сведения об осуществлении государственной регистрации сделки, права, ограничения права без необходимого в силу закона согласия третьего лица, органа:	данные отсутствуют	
11. Сведения о невозможности государственной регистрации перехода, прекращения, ограничения права на земельный участок из земель сельскохозяйственного назначения:	данные отсутствуют	

Государственный регистратор	ФГИС ЕГРН
полное наименование должности	инициалы, фамилия
	подпись

М.П.

Выписка из Единого государственного реестра недвижимости об объекте недвижимости
Описание местоположения земельного участка

Земельный участок	
(вид объекта недвижимости)	
Лист № <u> </u> Раздела 3	Всего листов раздела 3 : <u> </u> Всего разделов: <u> </u> Всего листов выписки: <u> </u>
25.07.2019 № 99/2019/274668047	
Кадастровый номер: 35:25:0603075:795	

План (чертеж, схема) земельного участка	
	
Масштаб 1: данные отсутствуют	Условные обозначения:

Государственный регистратор	ФГИС ЕГРН
полное наименование должности	инициалы, фамилия

подпись
М.П.

ФГИС ЕГРН

полное наименование органа регистрации прав

Раздел 1

Выписка из Единого государственного реестра недвижимости об объекте недвижимости
Сведения о характеристиках объекта недвижимости

На основании запроса от 24.07.2019 г., поступившего на рассмотрение 25.07.2019 г., сообщаем, что согласно записям Единого государственного реестра недвижимости:

Земельный участок			
(вид объекта недвижимости)			
Лист №	Раздела 1	Всего листов раздела 1:	Всего листов выписки:
25.07.2019	№ 99/2019/274668545	35:25:0603075:798	
Кадастровый номер:		35:25:0603075:798	

Номер кадастрового квартала:	35:25:0603075
Дата присвоения кадастрового номера:	02.10.2017
Ранее присвоенный государственный учетный номер:	данные отсутствуют
Адрес:	Российская Федерация, Вологодская обл, Вологодский р-н, Спасское с/п
Площадь:	1988 +/- 31 кв. м
Кадастровая стоимость, руб.:	3001.88
Кадастровые номера расположенных в пределах земельного участка объектов недвижимости:	данные отсутствуют
Кадастровые номера объектов недвижимости, из которых образован объект недвижимости:	35:25:0603075:610
Кадастровые номера образованных объектов недвижимости:	данные отсутствуют
Сведения о включении объекта недвижимости в состав предприятия как имущественного комплекса:	

Государственный регистратор	ФГИС ЕГРН
полное наименование должности	подпись
	инициалы, фамилия

М.П.

Выписка из Единого государственного реестра недвижимости об объекте недвижимости
Сведения о характеристиках объекта недвижимости

Земельный участок	
(вид объекта недвижимости)	
Лист № <u> </u> Раздела <u>1</u>	Всего листов раздела <u>1</u> : <u> </u> Всего разделов: <u> </u> Всего листов выписки: <u> </u>
25.07.2019 № 99/2019/274668545	
Кадастровый номер:	35:25:0603075:798
Категория земель:	Земли промышленности, энергетики, транспорта, связи, радиовещания, телевидения, информатики, земли для обеспечения космической деятельности, земли обороны, безопасности и земли иного специального назначения
Виды разрешенного использования:	автомобильный транспорт
Сведения о кадастровом инженере:	Зубова Наталья Леонидовна №35-10-62, ООО "ВекторСтрой"
Сведения о лесах, водных объектах и об иных природных объектах, расположенных в пределах земельного участка:	данные отсутствуют
Сведения о том, что земельный участок полностью или частично расположен в границах зоны с особыми условиями использования территории или территории объекта культурного наследия	данные отсутствуют
Сведения о том, что земельный участок расположен в границах особой экономической зоны, территории опережающего социально-экономического развития, зоны территориального развития в Российской Федерации, игорной зоны:	данные отсутствуют
Сведения о том, что земельный участок расположен в границах особо охраняемой природной территории, охотничьих угодий, лесничеств, лесопарков:	данные отсутствуют
Сведения о результатах проведения государственного земельного надзора:	данные отсутствуют
Сведения о расположении земельного участка в границах территории, в отношении которой утвержден проект межевания территории:	данные отсутствуют
Государственный регистратор	ФГИС ЕГРН
полное наименование должности	подпись инициалы, фамилия

И.П.

Выписка из Единого государственного реестра недвижимости об объекте недвижимости
Сведения о характеристиках объекта недвижимости

(вид объекта недвижимости)	
Лист № <u> </u> Раздела <u>1</u>	Всего разделов: <u> </u>
25.07.2019 № 99/2019/274668545	Всего листов выписки: <u> </u>
Кадастровый номер:	35:25:0603075:798
Условный номер земельного участка:	данные отсутствуют
Сведения о принятии акта и (или) заключении договора, предусматривающих предоставление в соответствии с земельным законодательством исполнительным органом государственной власти или органом местного самоуправления находящегося в государственной или муниципальной собственности земельного участка для строительства наемного дома социального использования или наемного дома коммерческого использования:	данные отсутствуют
Сведения о том, что земельный участок или земельные участки образованы на основании решения об изъятии земельного участка и (или) расположенного на нем объекта недвижимости для государственных или муниципальных нужд:	данные отсутствуют
Сведения о том, что земельный участок образован из земель или земельного участка, государственная собственность на которые не разграничена:	данные отсутствуют
Сведения о наличии земельного спора о местоположении границ земельных участков:	данные отсутствуют
Статус записи об объекте недвижимости:	Сведения об объекте недвижимости имеют статус "актуальные"
Особые отметки:	Для данного земельного участка обеспечен доступ посредством земельного участка (земельных участков) с кадастровым номером (кадастровыми номерами) 35:25:0603075:611. Сведения о видах разрешенного использования имеют статус «Актуальные незасвидетельствованные». Право (ограничение права, обременение объекта недвижимости) зарегистрировано на данный объект недвижимости с видами разрешенного использования «Для размещения объектов специального назначения». Сведения необходимые для заполнения раздела 4 отсутствуют.
Получатель выписки:	Рознер Лидия Юрьевна
Государственный регистратор	ФГИС ЕГРН
полное наименование должности	подпись
	инициалы, фамилия

И.П.

Выписка из Единого государственного реестра недвижимости об объекте недвижимости
Сведения о зарегистрированных правах


Земельный участок	
(вид объекта недвижимости)	
Лист № ____ Раздела 2	Всего листов раздела 2: ____
Всего листов выписки: ____	
25.07.2019 № 99/2019/274668545	
Кадастровый номер: 35:25:0603075:798	
1. Правообладатель (правообладатели):	1.1. Российская Федерация
2. Вид, номер и дата государственной регистрации права:	2.1. Собственность, № 35:25:0603075:798-35/023/2017-3 от 22.11.2017
3. Ограничение прав и обременение объекта недвижимости:	не зарегистрировано
1. Правообладатель (правообладатели):	Федеральное казенное учреждение "Управление автомобильной 1.2. магистрали Москва-Архангельск Федерального агентства", ИНН: 3525065660
2. Вид, номер и дата государственной регистрации права:	2.2. Постоянное (бессрочное) пользование, № 35:25:0603075:798- 35/001/2018-4 от 28.03.2018
3. Ограничение прав и обременение объекта недвижимости:	не зарегистрировано
4. Договоры участия в долевом строительстве:	данные отсутствуют
5. Заявленные в судебном порядке права требования:	данные отсутствуют
6. Сведения о возращении в отношении зарегистрированного права:	данные отсутствуют
7. Сведения о наличии решения об изъятии объекта недвижимости для государственных и муниципальных нужд:	данные отсутствуют
8. Сведения о невозможности государственной регистрации без личного участия правообладателя или его законного представителя:	
9. Правопритязания и сведения о наличии поступивших, но не рассмотренных заявлений о проведении государственной регистрации права (перехода, прекращения права), ограничения права или обременения объекта недвижимости, сделки в отношении объекта недвижимости:	данные отсутствуют
10. Сведения об осуществлении государственной регистрации сделки, права, ограничения права без необходимого в силу закона согласия третьего лица, органа:	данные отсутствуют
11. Сведения о невозможности государственной регистрации перехода, прекращения, ограничения права на земельный участок из земель сельскохозяйственного назначения:	

Государственный регистратор	ФГИС ЕГРН
полное наименование должности	инициалы, фамилия
	подпись

М.П.

Выписка из Единого государственного реестра недвижимости об объекте недвижимости
Описание местоположения земельного участка

Земельный участок		
(вид объекта недвижимости)		
Лист № <u> </u> Раздела 3	Всего листов раздела 3 : <u> </u>	Всего листов выписки: <u> </u>
25.07.2019 № 99/2019/274668545		
Кадастровый номер:		35:25:0603075:798

План (чертеж, схема) земельного участка	
	
Масштаб 1: данные отсутствуют	Условные обозначения:

Государственный регистратор	ФГИС ЕГРН
полное наименование должности	инициалы, фамилия

М.П.

ФГИС ЕГРН

полное наименование органа регистрации прав

Раздел 1

Выписка из Единого государственного реестра недвижимости об объекте недвижимости
Сведения о характеристиках объекта недвижимости

На основании запроса от 24.07.2019 г., поступившего на рассмотрение 25.07.2019 г., сообщаем, что согласно записям Единого государственного реестра недвижимости:

Земельный участок			
(вид объекта недвижимости)			
Лист №	Раздела 1	Всего листов раздела 1:	Всего листов выписки:
25.07.2019 № 99/2019/274668567			
Кадастровый номер:		35:25:0603075:799	
Номер кадастрового квартала: 35:25:0603075			
Дата присвоения кадастрового номера: 03.10.2017			
Ранее присвоенный государственный учетный номер: данные отсутствуют			
Адрес: Российская Федерация, Вологодская обл, Вологодский р-н, Спасское с/п			
Площадь: 16978 +/- 91.21 кв. м			
Кадастровая стоимость, руб.: 25636.78			
Кадастровые номера расположенных в пределах земельного участка объектов недвижимости: 35:25:0000000:1445			
Кадастровые номера объектов недвижимости, из которых образован объект недвижимости: 35:25:0603075:611			
Кадастровые номера образованных объектов недвижимости: данные отсутствуют			
Сведения о включении объекта недвижимости в состав предприятия как имущественного комплекса:			
Государственный регистратор		ФГИС ЕГРН	
полное наименование должности		подпись	
		инициалы, фамилия	

М.П.

Выписка из Единого государственного реестра недвижимости об объекте недвижимости
Сведения о характеристиках объекта недвижимости

(вид объекта недвижимости)	
Лист № <u> </u> Раздела <u>1</u>	Всего разделов: <u> </u>
Всего листов выписки: <u> </u>	
25.07.2019 № 99/2019/274668567	
Кадастровый номер: 35:25:0603075:799	
Категория земель:	Земли промышленности, энергетики, транспорта, связи, радиовещания, телевидения, информатики, земли для обеспечения космической деятельности, земли обороны, безопасности и земли иного специального назначения
Виды разрешенного использования:	автомобильный транспорт
Сведения о кадастровом инженере:	Зубова Наталья Леонидовна №35-10-62, ООО "ВекторСтрой"
Сведения о лесах, водных объектах и об иных природных объектах, расположенных в пределах земельного участка:	данные отсутствуют
Сведения о том, что земельный участок полностью или частично расположен в границах зоны с особыми условиями использования территории или территории объекта культурного наследия	данные отсутствуют
Сведения о том, что земельный участок расположен в границах особой экономической зоны, территории опережающего социально-экономического развития, зоны территориального развития в Российской Федерации, игорной зоны:	данные отсутствуют
Сведения о том, что земельный участок расположен в границах особо охраняемой природной территории, охотничьих угодий, лесничеств, лесопарков:	данные отсутствуют
Сведения о результатах проведения государственного земельного надзора:	данные отсутствуют
Сведения о расположении земельного участка в границах территории, в отношении которой утвержден проект межевания территории:	данные отсутствуют
Государственный регистратор	ФГИС ЕГРН
полное наименование должности	подпись инициалы, фамилия

И.П.

Выписка из Единого государственного реестра недвижимости об объекте недвижимости
Сведения о характеристиках объекта недвижимости

(вид объекта недвижимости)	
Лист № <u> </u> Раздела <u>1</u>	Всего разделов: <u> </u>
25.07.2019 № 99/2019/274668567	Всего листов выписки: <u> </u>
Кадастровый номер:	35:25:0603075:799
Условный номер земельного участка:	данные отсутствуют
Сведения о принятии акта и (или) заключении договора, предусматривающих предоставление в соответствии с земельным законодательством исполнительным органом государственной власти или органом местного самоуправления находящегося в государственной или муниципальной собственности земельного участка для строительства наемного дома социального использования или наемного дома коммерческого использования:	данные отсутствуют
Сведения о том, что земельный участок или земельные участки образованы на основании решения об изъятии земельного участка и (или) расположенного на нем объекта недвижимости для государственных или муниципальных нужд:	данные отсутствуют
Сведения о том, что земельный участок образован из земель или земельного участка, государственная собственность на которые не разграничена:	данные отсутствуют
Сведения о наличии земельного спора о местоположении границ земельных участков:	данные отсутствуют
Статус записи об объекте недвижимости:	Сведения об объекте недвижимости имеют статус "актуальные"
Особые отметки:	Для данного земельного участка обеспечен доступ посредством земельного участка (земельных участков) с кадастровым номером (кадастровыми номерами) 35:25:0603075:774. Сведения о видах разрешенного использования имеют статус «Актуальные незасвидетельствованные». Право (ограничение права, обременение объекта недвижимости) зарегистрировано на данный объект недвижимости с видами разрешенного использования «Для размещения объектов специального назначения».
Получатель выписки:	Рознер Лидия Юрьевна
Государственный регистратор	ФГИС ЕГРН
полное наименование должности	подпись инициалы, фамилия
	М.П.

Выписка из Единого государственного реестра недвижимости об объекте недвижимости
Сведения о зарегистрированных правах

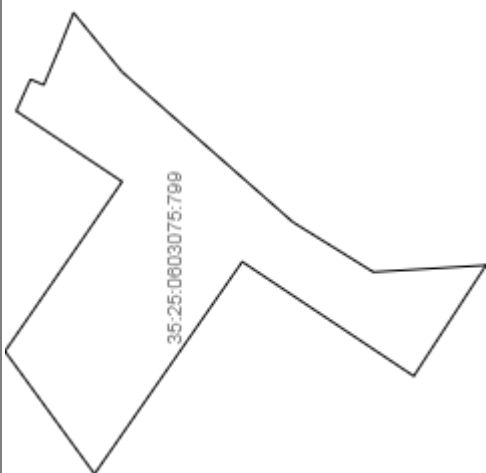
Земельный участок		(вид объекта недвижимости)	
Лист № ____ Раздела 2	Всего листов раздела 2: ____	Всего разделов: ____	Всего листов выписки: ____
25.07.2019 № 99/2019/274668567			
Кадастровый номер:		35:25:0603075:799	
1.	Правообладатель (правообладатели):	1.1.	Российская Федерация
2.	Вид, номер и дата государственной регистрации права:	2.1.	Собственность, № 35:25:0603075:799-35/023/2018-3 от 24.01.2018
3.	Ограничение прав и обременение объекта недвижимости:	не зарегистрировано	
1.	Правообладатель (правообладатели):	1.2.	Федеральное казенное учреждение "Управление автомобильной магистральной Москва-Архангельск Федерального агентства", ИНН: 3525065660
2.	Вид, номер и дата государственной регистрации права:	2.2.	Постоянное (бессрочное) пользование, № 35:25:0603075:799-35/001/2018-4 от 21.06.2018
3.	Ограничение прав и обременение объекта недвижимости:	не зарегистрировано	
4.	Договоры участия в долевом строительстве:	данные отсутствуют	
5.	Заявленные в судебном порядке права требования:	данные отсутствуют	
6.	Сведения о возращении в отношении зарегистрированного права:	данные отсутствуют	
7.	Сведения о наличии решения об изъятии объекта недвижимости для государственных и муниципальных нужд:	данные отсутствуют	
8.	Сведения о невозможности государственной регистрации без личного участия правообладателя или его законного представителя:	данные отсутствуют	
9.	Правопритязания и сведения о наличии поступивших, но не рассмотренных заявлений о проведении государственной регистрации права (перехода, прекращения права), ограничения права или обременения объекта недвижимости, сделки в отношении объекта недвижимости:	данные отсутствуют	
10.	Сведения об осуществлении государственной регистрации сделки, права, ограничения права без необходимого в силу закона согласия третьего лица, органа:	данные отсутствуют	
11.	Сведения о невозможности государственной регистрации перехода, прекращения, ограничения права на земельный участок из земель сельскохозяйственного назначения:		

Государственный регистратор	ФГИС ЕГРН
полное наименование должности	инициалы, фамилия
	подпись

М.П.

Выписка из Единого государственного реестра недвижимости об объекте недвижимости
Описание местоположения земельного участка

Земельный участок		
(вид объекта недвижимости)		
Лист № ____	Раздела 3	Всего листов выписки: ____
Всего листов раздела 3 : ____		Всего разделов: ____
25.07.2019 № 99/2019/274668567		
Кадастровый номер:		35:25:0603075:799

План (чертеж, схема) земельного участка	
	
Масштаб 1: данные отсутствуют	Условные обозначения:

Государственный регистратор	ФГИС ЕГРН
полное наименование должности	инициалы, фамилия

М.П.

ФГИС ЕГРН

полное наименование органа регистрации прав

Раздел 1

Выписка из Единого государственного реестра недвижимости об объекте недвижимости
Сведения о характеристиках объекта недвижимости

На основании запроса от 24.07.2019 г., поступившего на рассмотрение 25.07.2019 г., сообщаем, что согласно записям Единого государственного реестра недвижимости:

Земельный участок		
(вид объекта недвижимости)		
Лист № ____ Раздела 1	Всего листов раздела 1: ____	Всего листов выписки: ____
25.07.2019 № 99/2019/274676156		
Кадастровый номер:		35:25:0603075:803

Номер кадастрового квартала:	35:25:0603075
Дата присвоения кадастрового номера:	09.10.2017
Ранее присвоенный государственный учетный номер:	данные отсутствуют
Адрес:	Российская Федерация, Вологодская область, р-н Вологодский, с/п Лесковское
Площадь:	1852 +/- 75 кв. м
Кадастровая стоимость, руб.:	2796.52
Кадастровые номера расположенных в пределах земельного участка объектов недвижимости:	данные отсутствуют
Кадастровые номера объектов недвижимости, из которых образован объект недвижимости:	35:25:0603075:579
Кадастровые номера образованных объектов недвижимости:	данные отсутствуют
Сведения о включении объекта недвижимости в состав предприятия как имущественного комплекса:	

Государственный регистратор	ФГИС ЕГРН
полное наименование должности	подпись
	инициалы, фамилия

М.П.

Выписка из Единого государственного реестра недвижимости об объекте недвижимости
Сведения о характеристиках объекта недвижимости

(вид объекта недвижимости)	
Лист № <u> </u> Раздела <u>1</u>	Всего листов раздела <u>1</u> : <u> </u> Всего разделов: <u> </u> Всего листов выписки: <u> </u>
25.07.2019 № 99/2019/274676156	
Кадастровый номер:	35:25:0603075:803

Категория земель:	Земли промышленности, энергетики, транспорта, связи, радиовещания, телевидения, информатики, земли для обеспечения космической деятельности, земли обороны, безопасности и земли иного специального назначения
Виды разрешенного использования:	автомобильный транспорт
Сведения о кадастровом инженере:	Зубова Наталья Леонидовна №35-10-62, ООО "ВекторСтрой"
Сведения о лесах, водных объектах и об иных природных объектах, расположенных в пределах земельного участка:	данные отсутствуют
Сведения о том, что земельный участок полностью или частично расположен в границах зоны с особыми условиями использования территории или территории объекта культурного наследия	данные отсутствуют
Сведения о том, что земельный участок расположен в границах особой экономической зоны, территории опережающего социально-экономического развития, зоны территориального развития в Российской Федерации, игорной зоны:	данные отсутствуют
Сведения о том, что земельный участок расположен в границах особо охраняемой природной территории, охотничьих угодий, лесничеств, лесопарков:	данные отсутствуют
Сведения о результатах проведения государственного земельного надзора:	данные отсутствуют
Сведения о расположении земельного участка в границах территории, в отношении которой утвержден проект межевания территории:	данные отсутствуют

Государственный регистратор	ФГИС ЕГРН
полное наименование должности	подпись
	инициалы, фамилия

М.П.

Выписка из Единого государственного реестра недвижимости об объекте недвижимости
Сведения о характеристиках объекта недвижимости

Земельный участок	
(вид объекта недвижимости)	
Лист № <u> </u> Раздела <u> 1 </u>	Всего листов раздела <u> 1 </u> Всего листов выписки: <u> </u>
25.07.2019 № 99/2019/274676156	
Кадастровый номер: 35:25:0603075:803	

Условный номер земельного участка:	данные отсутствуют
Сведения о принятии акта и (или) заключения договора, предусматривающих предоставление в соответствии с земельным законодательством исполнительным органом государственной власти или органом местного самоуправления находящегося в государственной или муниципальной собственности земельного участка для строительства наемного дома социального использования или наемного дома коммерческого использования:	данные отсутствуют
Сведения о том, что земельный участок или земельные участки образованы на основании решения об изъятии земельного участка и (или) расположенного на нем объекта недвижимости для государственных или муниципальных нужд:	данные отсутствуют
Сведения о том, что земельный участок образован из земель или земельного участка, государственная собственность на которые не разграничена:	данные отсутствуют
Сведения о наличии земельного спора о местоположении границ земельных участков:	данные отсутствуют
Статус записи об объекте недвижимости:	Сведения об объекте недвижимости имеют статус "актуальные"
Особые отметки:	Для данного земельного участка обеспечен доступ посредством земельного участка (земельных участков) с кадастровым номером (кадастровыми номерами) 35:25:0603075:576. Посредством данного земельного участка обеспечен доступ к земельному участку (земельным участкам) с кадастровым номером (кадастровыми номерами) 35:25:0603075:802. Сведения необходимые для заполнения раздела 4 отсутствуют.
Получатель выписки:	Рознер Лидия Юрьевна

Государственный регистратор	ФГИС ЕГРН
полное наименование должности	подпись инициалы, фамилия

М.П.

Выписка из Единого государственного реестра недвижимости об объекте недвижимости
Сведения о зарегистрированных правах

Земельный участок		
(вид объекта недвижимости)		
Лист № <u> </u> Раздела <u>2</u>	Всего листов раздела <u>2</u> : <u> </u>	Всего листов выписки: <u> </u>
25.07.2019 № 99/2019/274676156		
Кадастровый номер: 35:25:0603075:803		
1. Правообладатель (правообладатели):	1.1. Российская Федерация	
2. Вид, номер и дата государственной регистрации права:	2.1. Собственность, № 35:25:0603075:803-35/023/2018-2 от 29.01.2018	
3. Ограничение прав и обременение объекта недвижимости:	не зарегистрировано	
1. Правообладатель (правообладатели):	1.2. Федеральное казенное учреждение "Управление автомобильной магистралей Московской-Архангельск Федеральной дорожной агентства", ИНН: 3525065660	
2. Вид, номер и дата государственной регистрации права:	2.2. Постоянное (бессрочное) пользование, № 35:25:0603075:803-35/001/2018-4 от 21.06.2018	
3. Ограничение прав и обременение объекта недвижимости:	не зарегистрировано	
4. Договоры участия в долевом строительстве:	данные отсутствуют	
5. Заявленные в судебном порядке права требования:	данные отсутствуют	
6. Сведения о возращении в отношении зарегистрированного права:	данные отсутствуют	
7. Сведения о наличии решения об изъятии объекта недвижимости для государственных и муниципальных нужд:	данные отсутствуют	
8. Сведения о невозможности государственной регистрации без личного участия правообладателя или его законного представителя:	данные отсутствуют	
9. Правопритязания и сведения о наличии поступивших, но не рассмотренных заявлений о проведении государственной регистрации права (перехода, прекращения права), ограничения права или обременения объекта недвижимости, сделки в отношении объекта недвижимости:	данные отсутствуют	
10. Сведения об осуществлении государственной регистрации сделки, права, ограничения права без необходимого в силу закона согласия третьего лица, органа:	данные отсутствуют	
11. Сведения о невозможности государственной регистрации перехода, прекращения, ограничения права на земельный участок из земель сельскохозяйственного назначения:		

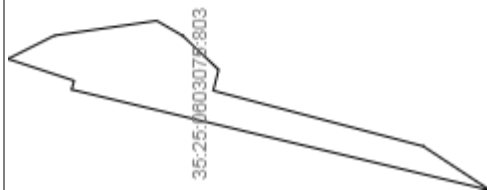
Государственный регистратор	ФГИС ЕГРН
полное наименование должности	инициалы, фамилия
	подпись

М.П.

Выписка из Единого государственного реестра недвижимости об объекте недвижимости
Описание местоположения земельного участка

Земельный участок		
(вид объекта недвижимости)		
Лист № <u> </u> Раздела <u>3</u>	Всего листов раздела <u>3</u> :	Всего листов выписки: <u> </u>
25.07.2019 № 99/2019/274676156		
Кадастровый номер:		35:25:0603075:803

План (чертеж, схема) земельного участка



Масштаб 1: данные отсутствуют	Условные обозначения:
-------------------------------	-----------------------

Государственный регистратор	ФГИС ЕГРН
полное наименование должности	инициалы, фамилия

М.П.