

Внесение изменений в документацию по планировке территории объекта

«Строительство и реконструкция автомобильной дороги
М-8 «Холмогоры» – от Москвы через Ярославль, Вологду до Архангельска.
Строительство автомобильной дороги
М-8 «Холмогоры» Москва – Ярославль – Вологда – Архангельск на участке
км 448+000 – км 468+400, Вологодская область»,

утвержденную распоряжением Федерального дорожного агентства
от 12.09.2017 № 2507-р

Том 3

(Часть 6 Текстовая часть)

Проект межевания территории

**АДМИНИСТРАЦИЯ СЕЛЬСКОГО
ПОСЕЛЕНИЯ ПОДЛЕСНОЕ**

Вологодского муниципального района

Вологодской области

160503, п. Огарково, 35

Тел.: 55-46-64, 55-47-40, 55-44-81

факс: (8172) 55-44-49

e-mail: podlessovet.ogarkovo@ya.ru

07.08.2019 № 1127

ФКУ «Упрдор «Холмогоры»

Начальнику управления

К.В. Чупрову

160001, г. Вологда, пр-т Победы, д.33

Уважаемый Константин Викторович!

Руководствуясь ч. 12.7 ст.45 градостроительного кодекса Российской Федерации, согласовываю документацию по планировке территории (проект планировки и проект межевания территории) в границах сельского поселения Подлесное объекта «Строительство и реконструкция автомобильной дороги М-8 «Холмогоры» Москва - Ярославль - Вологда - Архангельск. Строительство автомобильной дороги М-8 «Холмогоры» Москва - Ярославль - Вологда - Архангельск на участке км 448+000 - км 468+400, Вологодская область»

Глава сельского поселения Подлесное



М.В. Тютин

РОССИЙСКАЯ ФЕДЕРАЦИЯ
АДМИНИСТРАЦИЯ СЕЛЬСКОГО
ПОСЕЛЕНИЯ СОСНОВСКОЕ
ВОЛОГОДСКОГО МУНИЦИПАЛЬНОГО РАЙОНА
ВОЛОГОДСКОЙ ОБЛАСТИ

ФКУ УПРДОР «ХОЛМОГОРЫ»
НАЧАЛЬНИКУ УПРАВЛЕНИЯ

К.В.ЧУПРОВУ


Россия, 160523, Вологодская область,
Вологодский район, п. Сосновка,
ул. Молодежная, д.1
тел/факс.: 77-58-40,77-58-80
E-mail: sosnovskoe.poselenie@mail.ru

09.08.19 № 1117
На № _____ от _____

Уважаемый Константин Викторович!

В соответствии с ч.12.7 статьи 45 Градостроительного кодекса Российской Федерации согласовываю документацию по планировке территории (проект межевания в границах сельского поселения Сосновское объекта «Строительство и реконструкция автомобильной дороги М-8 «Холмогоры» Москва-Ярославль-Вологда-Архангельск. Строительство автомобильной дороги М-8 «Холмогоры» Москва-Ярославль-Вологда-Архангельск на участке 448+000-км 468+400, Вологодская область»

Глава поселения



П.А.Корепин

Вологодская область
Вологодский район
АДМИНИСТРАЦИЯ
СПАССКОГО СЕЛЬСКОГО ПОСЕЛЕНИЯ
160510, Россия, Вологодская область,
Вологодский район, п. Непотягово, д. 44
тел./факс (817-2) 55-72-45
E-mail: spasskoe@vologda.ru
ИНН 3507302780 КПП 350701001
ОГРН 1053500395431
08.08.2019 № 01-27/927
на № _____ от _____

ФЕДЕРАЛЬНОЕ КАЗЕННОЕ УЧРЕЖДЕНИЕ
«УПРАВЛЕНИЕ АВТОМОБИЛЬНОЙ
МАГИСТРАЛИ МОСКВА-АРХАНГЕЛЬСК
ФЕДЕРАЛЬНОГО ДОРОЖНОГО
АГЕНТСТВА»
(ФКУ «Упрдор «Холмогоры»)
Победы пр-т, д.33, г.Вологда, 160001
Начальнику управления К.В.Чупрову



Руководясь ч. 12.7 ст. 45 Градостроительного кодекса РФ, согласовываю документацию по внесению изменений по планировке территории объекта (проект планировки территории) в границах Спасского сельского поселения Вологодского муниципального района Вологодской области «Строительство и реконструкция автомобильной дороги М-8 «Холмогоры» - от Москвы через Ярославль, Вологду до Архангельска. Строительство автомобильной дороги М-8 «Холмогоры» Москва-Ярославль – Вологда - Архангельск на участке км 448+000 – км 468+400, Вологодская область», утвержденную распоряжением Федерального дорожного агентства от 12.09.2017 № 2507-р.

Глава поселения



Р.И.Ваниев

№ п/п	Наименование	Страница
1	Выписка из ЕГРН от 25.07.2019 № 99/2019/274677147 на земельный участок с кадастровым номером 35:25:0603075:865	4
2	Выписка из ЕГРН от 25.07.2019 № 99/2019/274668736 на земельный участок с кадастровым номером 35:25:0603075:866	11
3	Выписка из ЕГРН от 25.07.2019 № 99/2019/274679323 на земельный участок с кадастровым номером 35:25:0603075:867	16
4	Выписка из ЕГРН от 25.07.2019 № 99/2019/274671911 на земельный участок с кадастровым номером 35:25:0603075:868	24
5	Выписка из ЕГРН от 25.07.2019 № 99/2019/274701639 на земельный участок с кадастровым номером 35:25:0603075:869	35
6	Выписка из ЕГРН от 25.07.2019 № 99/2019/274703389 на земельный участок с кадастровым номером 35:25:0603075:870	44
7	Выписка из ЕГРН от 25.07.2019 № 99/2019/274667906 на земельный участок с кадастровым номером 35:25:0603075:871	53
8	Выписка из ЕГРН от 25.07.2019 № 99/2019/274716291 на земельный участок с кадастровым номером 35:25:0603075:872	58
9	Выписка из ЕГРН от 25.07.2019 № 99/2019/274667294 на земельный участок с кадастровым номером 35:25:0603075:873	64
10	Выписка из ЕГРН от 25.07.2019 № 99/2019/274699348 на земельный участок с кадастровым номером 35:25:0603075:874	70
11	Выписка из ЕГРН от 25.07.2019 № 99/2019/274681200 на земельный участок с кадастровым номером 35:25:0603075:875	77
12	Выписка из ЕГРН от 25.07.2019 № 99/2019/274679713 на земельный участок с кадастровым номером 35:25:0603075:876	83
13	Выписка из ЕГРН от 25.07.2019 № 99/2019/274701323 на земельный участок с кадастровым номером 35:25:0603075:877	90
14	Выписка из ЕГРН от 25.07.2019 № 99/2019/274690497 на земельный участок с кадастровым номером 35:25:0603075:878	95
15	Выписка из ЕГРН от 25.07.2019 № 99/2019/274682139 на земельный участок с кадастровым номером 35:25:0603075:879	101
16	Выписка из ЕГРН от 25.07.2019 № 99/2019/274701224 на земельный участок с кадастровым номером 35:25:0603075:881	107
17	Выписка из ЕГРН от 25.07.2019 № 99/2019/274667341 на земельный участок с кадастровым номером 35:25:0603075:882	114
18	Выписка из ЕГРН от 25.07.2019 № 99/2019/274701378 на земельный участок с кадастровым номером 35:25:0603075:883	119
19	Выписка из ЕГРН от 25.07.2019 № 99/2019/274711143 на земельный участок с кадастровым номером 35:25:0603075:884	126
20	Выписка из ЕГРН от 25.07.2019 № 99/2019/274694129 на земельный участок с кадастровым номером 35:25:0603075:885	138
21	Выписка из ЕГРН от 25.07.2019 № 99/2019/274676401 на земельный участок с кадастровым номером 35:25:0603075:886	145
22	Выписка из ЕГРН от 25.07.2019 № 99/2019/274703194 на земельный участок с кадастровым номером 35:25:0603075:887	150
23	Выписка из ЕГРН от 25.07.2019 № 99/2019/274678259 на земельный участок с кадастровым номером 35:25:0603075:890	155
24	Выписка из ЕГРН от 25.07.2019 № 99/2019/274670072 на земельный участок с кадастровым номером 35:25:0603075:891	161
25	Выписка из ЕГРН от 25.07.2019 № 99/2019/274676651 на земельный участок с кадастровым номером 35:25:0603075:894	166
26	Выписка из ЕГРН от 25.07.2019 № 99/2019/274698588 на земельный участок с кадастровым номером 35:25:0603075:896	173
27	Выписка из ЕГРН от 25.07.2019 № 99/2019/274679023 на земельный участок с кадастровым номером 35:25:0603075:905	178

Интв.№ориг.	Подпись и дата	Взам. инв. №	Проект межевания территории						Содержание		
			Изм.	Кол.у	Лист	№док	Подпись	Дата	Стадия	Лист	Листов
			Разработал	Артамонова Н.Р.		07.2019	ДПТ	1	2		
			Проверил	Смирнова Т.А.		07.2019					
							ООО «ВекторСтрой»				

28	Выписка из ЕГРН от 25.07.2019 № 99/2019/274667560 на земельный участок с кадастровым номером 35:25:0705001:138	138
29	Выписка из ЕГРН от 25.07.2019 № 99/2019/274667639 на земельный участок с кадастровым номером 35:25:0705001:265	265
30	Выписка из ЕГРН от 25.07.2019 № 99/2019/274667825 на земельный участок с кадастровым номером 35:25:0705001:266	193
31	Выписка из ЕГРН от 25.07.2019 № 99/2019/274667732 на земельный участок с кадастровым номером 35:25:0705001:272	198
32	Выписка из ЕГРН от 25.07.2019 № 99/2019/274703612 на земельный участок с кадастровым номером 35:25:0705002:1118	203
33	Выписка из ЕГРН от 25.07.2019 № 99/2019/274697710 на земельный участок с кадастровым номером 35:25:0705002:1119	208
34	Выписка из ЕГРН от 25.07.2019 № 99/2019/274697881 на земельный участок с кадастровым номером 35:25:0705002:1120	213
35	Выписка из ЕГРН от 25.07.2019 № 99/2019/274697772 на земельный участок с кадастровым номером 35:25:0705002:1148	220
36	Выписка из ЕГРН от 25.07.2019 № 99/2019/274660564 на земельный участок с кадастровым номером 35:25:0705038:8	227
37	Выписка из ЕГРН от 25.07.2019 № 99/2019/274660316 на земельный участок с кадастровым номером 35:25:0705038:71	232
38	Выписка из ЕГРН от 25.07.2019 № 99/2019/274660260 на земельный участок с кадастровым номером 35:25:0705038:75	237
39	Выписка из ЕГРН от 25.07.2019 № 99/2019/274691011 на земельный участок с кадастровым номером 35:25:0705040:1304	242
40	Выписка из ЕГРН от 25.07.2019 № 99/2019/274665931 на земельный участок с кадастровым номером 35:25:0705040:1305	247
41	Выписка из ЕГРН от 25.07.2019 № 99/2019/274691187 на земельный участок с кадастровым номером 35:25:0705040:1319	252
42	Выписка из ЕГРН от 25.07.2019 № 99/2019/274665835 на земельный участок с кадастровым номером 35:25:0705040:1320	257
43	Выписка из ЕГРН от 25.07.2019 № 99/2019/274653395 на земельный участок с кадастровым номером 35:25:0705041:268	262
44	Выписка из ЕГРН от 25.07.2019 № 99/2019/274691764 на земельный участок с кадастровым номером 35:25:0705041:400	268
45	Выписка из ЕГРН от 25.07.2019 № 99/2019/274701943 на земельный участок с кадастровым номером 35:25:0705041:551	273
46	Выписка из ЕГРН от 25.07.2019 № 99/2019/274693160 на земельный участок с кадастровым номером 35:25:0705041:802	278
47	Выписка из ЕГРН от 25.07.2019 № 99/2019/274661989 на земельный участок с кадастровым номером 35:25:0705041:803	285
48	Выписка из ЕГРН от 25.07.2019 № 99/2019/274657814 на земельный участок с кадастровым номером 35:25:0705041:805	290

Инва.№ориг.	Подпись и дата	Взам. инв. №							Лист
									2
Изм.	Кол.уч.	Лист	№док	Подпись	Дата	Проект межевания территории			

Выписка из Единого государственного реестра недвижимости об объекте недвижимости
Сведения о характеристиках объекта недвижимости

На основании запроса от 24.07.2019 г., поступившего на рассмотрение 25.07.2019 г., сообщаем, что согласно записям Единого государственного реестра недвижимости:

Земельный участок		
(вид объекта недвижимости)		
Лист № ____ Раздела 1	Всего листов раздела 1: ____	Всего листов выписки: ____
25.07.2019 № 99/2019/274677147		
Кадастровый номер:		35:25:0603075:865

Номер кадастрового квартала:	35:25:0603075
Дата присвоения кадастрового номера:	24.01.2018
Ранее присвоенный государственный учетный номер:	данные отсутствуют
Адрес:	Российская Федерация, Вологодская обл, Вологодский р-н, Лесковское с/п
Площадь:	4556 +/- 591 кв. м
Кадастровая стоимость, руб.:	6879.56
Кадастровые номера расположенных в пределах земельного участка объектов недвижимости:	данные отсутствуют
Кадастровые номера объектов недвижимости, из которых образован объект недвижимости:	35:25:0603075:580
Кадастровые номера образованных объектов недвижимости:	данные отсутствуют
Сведения о включении объекта недвижимости в состав предприятия как имущественного комплекса:	

Государственный регистратор	ФГИС ЕГРН
полное наименование должности	подпись
	инициалы, фамилия

М.П.

Выписка из Единого государственного реестра недвижимости об объекте недвижимости
Сведения о характеристиках объекта недвижимости

Земельный участок	
(вид объекта недвижимости)	
Лист № _____	Всего листов раздела 1: _____
Всего листов выписки: _____	
25.07.2019 № 99/2019/274677147	
Кадастровый номер: 35:25:0603075:865	

Категория земель:	Земли промышленности, энергетики, транспорта, связи, радиовещания, телевидения, информатики, земли для обеспечения космической деятельности, земли обороны, безопасности и земли иного специального назначения
Виды разрешенного использования:	Автомобильный транспорт
Сведения о кадастровом инженере:	Зубова Наталья Леонидовна №35-10-62, ООО "ВекторСтрой"
Сведения о лесах, водных объектах и об иных природных объектах, расположенных в пределах земельного участка:	данные отсутствуют
Сведения о том, что земельный участок полностью или частично расположен в границах зоны с особыми условиями использования территории или территории объекта культурного наследия	данные отсутствуют
Сведения о том, что земельный участок расположен в границах особой экономической зоны, территории опережающего социально-экономического развития, зоны территориального развития в Российской Федерации, игорной зоны:	данные отсутствуют
Сведения о том, что земельный участок расположен в границах особо охраняемой природной территории, охотничьих угодий, лесничеств, лесопарков:	данные отсутствуют
Сведения о результатах проведения государственного земельного надзора:	данные отсутствуют
Сведения о расположении земельного участка в границах территории, в отношении которой утвержден проект межевания территории:	данные отсутствуют

Государственный регистратор	ФГИС ЕГРН
полное наименование должности	подпись
	инициалы, фамилия

М.П.

Выписка из Единого государственного реестра недвижимости об объекте недвижимости
Сведения о характеристиках объекта недвижимости

Земельный участок		(вид объекта недвижимости)	
Лист № _____	Раздела I _____	Всего листов раздела I: _____	Всего листов выписки: _____
25.07.2019 № 99/2019/274677147			
Кадастровый номер:		35:25:0603075:865	

Условный номер земельного участка:	данные отсутствуют
Сведения о принятии акта и (или) заключения договора, предусматривающих предоставление в соответствии с земельным законодательством исполнительным органом государственной власти или органом местного самоуправления находящегося в государственной или муниципальной собственности земельного участка для строительства наемного дома социального использования или наемного дома коммерческого использования:	данные отсутствуют
Сведения о том, что земельный участок или земельные участки образованы на основании решения об изъятии земельного участка и (или) расположенного на нем объекта недвижимости для государственных или муниципальных нужд:	данные отсутствуют
Сведения о том, что земельный участок образован из земель или земельного участка, государственная собственность на которые не разграничена:	данные отсутствуют
Сведения о наличии земельного спора о местоположении границ земельных участков:	данные отсутствуют
Статус записи об объекте недвижимости:	Сведения об объекте недвижимости имеют статус "актуальные"
Особые отметки:	Граница земельного участка состоит из 2 контуров. Для данного земельного участка обеспечен доступ посредством земельного участка (земельных участков) с кадастровым номером (кадастровыми номерами) 35:25:0603075:864. Сведения о видах разрешенного использования имеют статус «Актуальные незасвидетельствованные». Право (ограничение права, обременение объекта недвижимости) зарегистрировано на данный объект недвижимости с видами разрешенного использования «Для размещения объектов специального назначения». Сведения необходимые для заполнения раздела 4 отсутствуют.
Получатель выписки:	Рознер Лидия Юрьевна

Государственный регистратор	ФГИС ЕГРН
полное наименование должности	подпись
	инициалы, фамилия

М.П.

Выписка из Единого государственного реестра недвижимости об объекте недвижимости
Сведения о зарегистрированных правах

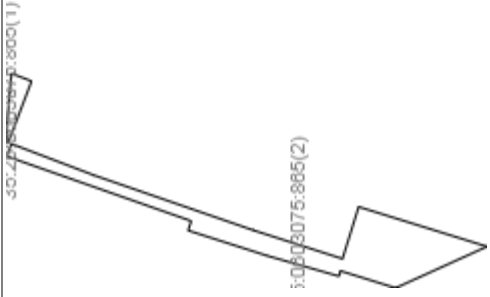
Земельный участок		
(вид объекта недвижимости)		
Лист № <u>2</u> Раздела <u>2</u>	Всего листов раздела <u>2</u> : _____	Всего листов выписки: _____
25.07.2019 № 99/2019/274677147		
Кадастровый номер: 35:25:0603075:865		
1. Правообладатель (правообладатели):	1.1. Российская Федерация	
2. Вид, номер и дата государственной регистрации права:	2.1. Собственность, № 35:25:0603075:865-35/001/2018-3 от 02.07.2018	
3. Ограничение прав и обременение объекта недвижимости:	не зарегистрировано	
1. Правообладатель (правообладатели):	Федеральное казенное учреждение "Управление автомобильной 1.2. магистральной Москва-Архангельск Федеральное дорожного агентства", ИНН: 3525065660	
2. Вид, номер и дата государственной регистрации права:	2.2. Постоянное (бессрочное) пользование, № 35:25:0603075:865- 35/001/2018-4 от 16.11.2018	
3. Ограничение прав и обременение объекта недвижимости:	не зарегистрировано	
4. Договоры участия в долевом строительстве:	данные отсутствуют	
5. Заявленные в судебном порядке права требования:	данные отсутствуют	
6. Сведения о возращении в отношении зарегистрированного права:	данные отсутствуют	
7. Сведения о наличии решения об изъятии объекта недвижимости для государственных и муниципальных нужд:	данные отсутствуют	
8. Сведения о невозможности государственной регистрации без личного участия правообладателя или его законного представителя:		
9. Правопритязания и сведения о наличии поступивших, но не рассмотренных заявлений о проведении государственной регистрации права (перехода, прекращения права), ограничения права или обременения объекта недвижимости, сделки в отношении объекта недвижимости:	Принято заявление: Регистрация права постоянного (бессрочного) пользования 07.11.2018 10:02, запись №35/001/802/2018-9474.	
10. Сведения об осуществлении государственной регистрации сделки, права, ограничения права без необходимого в силу закона согласия третьего лица, органа:	данные отсутствуют	
11. Сведения о невозможности государственной регистрации перехода, прекращения, ограничения права на земельный участок из земель сельскохозяйственного назначения:		

Государственный регистратор	ФГИС ЕГРН
полное наименование должности	инициалы, фамилия
	подпись

М.П.

Выписка из Единого государственного реестра недвижимости об объекте недвижимости
Описание местоположения земельного участка

Земельный участок	
(вид объекта недвижимости)	
Лист № <u> </u> Раздела 3	Всего листов раздела 3 : <u> </u> Всего разделов: <u> </u> Всего листов выписки: <u> </u>
25.07.2019 № 99/2019/274677147	
Кадастровый номер: 35:25:0603075:865	

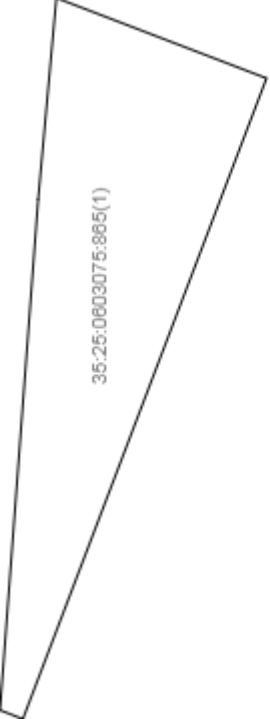
План (чертеж, схема) земельного участка	
	
Масштаб 1: данные отсутствуют	Условные обозначения:

Государственный регистратор	ФГИС ЕГРН
полное наименование должности	инициалы, фамилия

М.П.

Выписка из Единого государственного реестра недвижимости об объекте недвижимости
Описание местоположения земельного участка

Земельный участок		
(вид объекта недвижимости)		
Лист № <u> </u> Раздела <u>3</u>	Всего листов раздела <u>3</u> :	Всего листов выписки: <u> </u>
25.07.2019 № 99/2019/274677147		
Кадастровый номер:		35:25:0603075:865

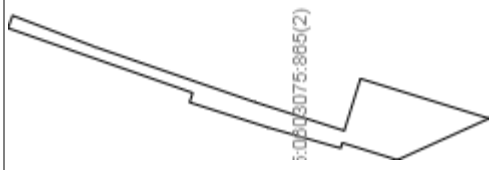
План (чертеж, схема) земельного участка	
	
Масштаб 1 : данные отсутствуют	Условные обозначения:

Государственный регистратор	ФГИС ЕГРН
полное наименование должности	инициалы, фамилия

М.П.

Выписка из Единого государственного реестра недвижимости об объекте недвижимости
Описание местоположения земельного участка

Земельный участок		
(вид объекта недвижимости)		
Лист № <u> </u> Раздела <u>3</u>	Всего листов раздела <u>3</u> : <u> </u>	Всего листов выписки: <u> </u>
25.07.2019 № 99/2019/274677147		
Кадастровый номер:		35:25:0603075:865

План (чертеж, схема) земельного участка	
	
Масштаб 1 : данные отсутствуют	Условные обозначения:

Государственный регистратор	ФГИС ЕГРН
полное наименование должности	инициалы, фамилия

М.П.

Выписка из Единого государственного реестра недвижимости об объекте недвижимости
Сведения о характеристиках объекта недвижимости

На основании запроса от 24.07.2019 г., поступившего на рассмотрение 25.07.2019 г., сообщаем, что согласно записям Единого государственного реестра недвижимости:

Земельный участок		
(вид объекта недвижимости)		
Лист № ____ Раздела 1	Всего листов раздела 1: ____	Всего листов выписки: ____
25.07.2019 № 99/2019/274668736		
Кадастровый номер:		35:25:0603075:866

Номер кадастрового квартала:	35:25:0603075
Дата присвоения кадастрового номера:	26.01.2018
Ранее присвоенный государственный учетный номер:	данные отсутствуют
Адрес:	Российская Федерация, Вологодская область, р-н Вологодский, с/п Спасское
Площадь:	286 +/- 12 кв. м
Кадастровая стоимость, руб.:	431.86
Кадастровые номера расположенных в пределах земельного участка объектов недвижимости:	данные отсутствуют
Кадастровые номера объектов недвижимости, из которых образован объект недвижимости:	35:25:0603075:774
Кадастровые номера образованных объектов недвижимости:	данные отсутствуют
Сведения о включении объекта недвижимости в состав предприятия как имущественного комплекса:	

Государственный регистратор	ФГИС ЕГРН
полное наименование должности	подпись
	инициалы, фамилия

М.П.

Выписка из Единого государственного реестра недвижимости об объекте недвижимости
Сведения о характеристиках объекта недвижимости

(вид объекта недвижимости)	
Лист № _____	Всего листов раздела 1: _____
Всего листов выписки: _____	
25.07.2019 № 99/2019/274668736	
Кадастровый номер: 35:25:0603075:866	

Категория земель:	Земли промышленности, энергетики, транспорта, связи, радиовещания, телевидения, информатики, земли для обеспечения космической деятельности, земли обороны, безопасности и земли иного специального назначения
Виды разрешенного использования:	автомобильный транспорт
Сведения о кадастровом инженере:	Зубова Наталья Леонидовна №35-10-62, ООО "ВекторСтрой"
Сведения о лесах, водных объектах и об иных природных объектах, расположенных в пределах земельного участка:	данные отсутствуют
Сведения о том, что земельный участок полностью или частично расположен в границах зоны с особыми условиями использования территории или территории объекта культурного наследия	данные отсутствуют
Сведения о том, что земельный участок расположен в границах особой экономической зоны, территории опережающего социально-экономического развития, зоны территориального развития в Российской Федерации, игорной зоны:	данные отсутствуют
Сведения о том, что земельный участок расположен в границах особо охраняемой природной территории, охотничьих угодий, лесничеств, лесопарков:	данные отсутствуют
Сведения о результатах проведения государственного земельного надзора:	данные отсутствуют
Сведения о расположении земельного участка в границах территории, в отношении которой утвержден проект межевания территории:	данные отсутствуют

Государственный регистратор	ФГИС ЕГРН
полное наименование должности	подпись
	инициалы, фамилия

М.П.

Выписка из Единого государственного реестра недвижимости об объекте недвижимости
Сведения о характеристиках объекта недвижимости

Земельный участок	
(вид объекта недвижимости)	
Лист № <u> </u> Раздела <u>1</u>	Всего листов раздела <u>1</u> : <u> </u> Всего листов выписки: <u> </u>
25.07.2019 № 99/2019/274668736	
Кадастровый номер: 35:25:0603075:866	

Условный номер земельного участка:	данные отсутствуют
Сведения о принятии акта и (или) заключения договора, предусматривающих предоставление в соответствии с земельным законодательством исполнительным органом государственной власти или органом местного самоуправления находящегося в государственной или муниципальной собственности земельного участка для строительства наемного дома социального использования или наемного дома коммерческого использования:	данные отсутствуют
Сведения о том, что земельный участок или земельные участки образованы на основании решения об изъятии земельного участка и (или) расположенного на нем объекта недвижимости для государственных или муниципальных нужд:	данные отсутствуют
Сведения о том, что земельный участок образован из земель или земельного участка, государственная собственность на которые не разграничена:	данные отсутствуют
Сведения о наличии земельного спора о местоположении границ земельных участков:	данные отсутствуют
Статус записи об объекте недвижимости:	Сведения об объекте недвижимости имеют статус "актуальные"
Особые отметки:	Сведения о видах разрешенного использования имеют статус «Актуальные незасвидетельствованные». Право (ограничение права, обременение объекта недвижимости) зарегистрировано на данный объект недвижимости с видами разрешенного использования «Для размещения объектов транспорта». Сведения необходимые для заполнения раздела 4 отсутствуют.
Получатель выписки:	Рознер Лидия Юрьевна

Государственный регистратор	ФГИС ЕГРН
полное наименование должности	подпись инициалы, фамилия

М.П.

Выписка из Единого государственного реестра недвижимости об объекте недвижимости
Сведения о зарегистрированных правах

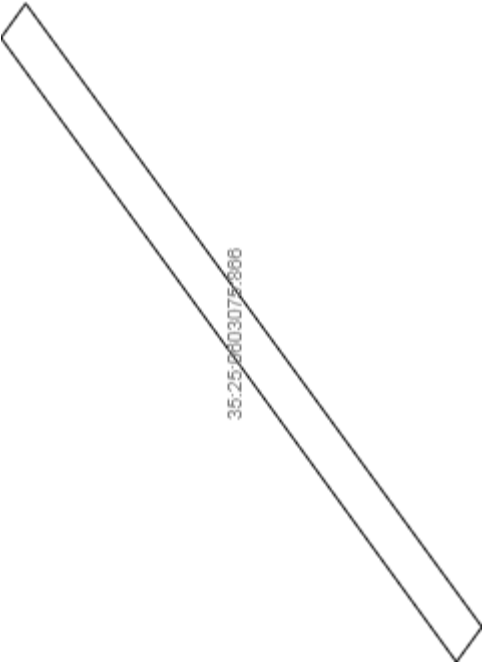
Земельный участок	
(вид объекта недвижимости)	
Лист № <u> </u> Раздела <u>2</u>	Всего листов раздела <u>2</u> : <u> </u> Всего разделов: <u> </u> Всего листов выписки: <u> </u>
25.07.2019 № 99/2019/274668736	
Кадастровый номер: 35:25:0603075:866	
1. Правообладатель (правообладатели):	Федеральное казенное учреждение "Управление автомобильной 1.1. магистральной Москва-Архангельск Федерального дорожного агентства", ИНН: 3525065660
2. Вид, номер и дата государственной регистрации права:	2.1. Постоянное (бессрочное) пользование, № 35:25:0603075:866-35/001/2018-2 от 26.03.2018
3. Ограничение прав и обременение объекта недвижимости:	не зарегистрировано
1. Правообладатель (правообладатели):	1.2. Росийская Федерация
2. Вид, номер и дата государственной регистрации права:	2.2. Собственность, № 35:25:0603075:866-35/001/2018-4 от 23.07.2018
3. Ограничение прав и обременение объекта недвижимости:	не зарегистрировано
4. Договоры участия в долевом строительстве:	данные отсутствуют
5. Заявленные в судебном порядке права требования:	данные отсутствуют
6. Сведения о возращении в отношении зарегистрированного права:	данные отсутствуют
7. Сведения о наличии решения об изъятии объекта недвижимости для государственных и муниципальных нужд:	данные отсутствуют
8. Сведения о невозможности государственной регистрации без личного участия правообладателя или его законного представителя:	
9. Правопритязания и сведения о наличии поступивших, но не рассмотренных заявлений о проведении государственной регистрации права (перехода, прекращения права), ограничения права или обременения объекта недвижимости, сделки в отношении объекта недвижимости:	Принято заявление: Регистрация права собственности (перехода права) 16.07.2018 14:52, запись №35/001/012/2018-5459.
10. Сведения об осуществлении государственной регистрации сделки, права, ограничения права без необходимого в силу закона согласия третьего лица, органа:	данные отсутствуют
11. Сведения о невозможности государственной регистрации перехода, прекращения, ограничения права на земельный участок из земель сельскохозяйственного назначения:	

Государственный регистратор	ФГИС ЕГРН
полное наименование должности	инициалы, фамилия
	подпись

М.П.

Выписка из Единого государственного реестра недвижимости об объекте недвижимости
Описание местоположения земельного участка

Земельный участок		
(вид объекта недвижимости)		
Лист № <u> </u> Раздела <u>3</u>	Всего листов раздела <u>3</u> : <u> </u>	Всего листов выписки: <u> </u>
25.07.2019 № 99/2019/274668736		
Кадастровый номер: 35:25:0603075:866		

План (чертеж, схема) земельного участка	
	
Масштаб 1: данные отсутствуют	Условные обозначения:

Государственный регистратор	ФГИС ЕГРН
полное наименование должности	инициалы, фамилия

М.П.

Выписка из Единого государственного реестра недвижимости об объекте недвижимости
Сведения о характеристиках объекта недвижимости

На основании запроса от 24.07.2019 г., поступившего на рассмотрение 25.07.2019 г., сообщаем, что согласно записям Единого государственного реестра недвижимости:

Земельный участок		
(вид объекта недвижимости)		
Лист № ____ Раздела 1	Всего листов раздела 1: ____	Всего листов выписки: ____
25.07.2019 № 99/2019/274679323		
Кадастровый номер:		35:25:0603075:867

Номер кадастрового квартала:	35:25:0603075
Дата присвоения кадастрового номера:	09.02.2018
Ранее присвоенный государственный учетный номер:	данные отсутствуют
Адрес:	Российская Федерация, Вологодская обл, Вологодский р-н, Рабоче-Крестьянский с/с
Площадь:	677 +/- 144 кв. м
Кадастровая стоимость, руб.:	10233.27
Кадастровые номера расположенных в пределах земельного участка объектов недвижимости:	данные отсутствуют
Кадастровые номера объектов недвижимости, из которых образован объект недвижимости:	35:25:0000000:254
Кадастровые номера образованных объектов недвижимости:	данные отсутствуют
Сведения о включении объекта недвижимости в состав предприятия как имущественного комплекса:	

Государственный регистратор	ФГИС ЕГРН
полное наименование должности	подпись
	инициалы, фамилия

М.П.

Выписка из Единого государственного реестра недвижимости об объекте недвижимости
Сведения о характеристиках объекта недвижимости

(вид объекта недвижимости)	
Лист № _____	Всего листов раздела 1: _____
Всего листов выписки: _____	
25.07.2019 № 99/2019/274679323	
Кадастровый номер: 35:25:0603075:867	

Категория земель:	Земли промышленности, энергетики, транспорта, связи, радиовещания, телевидения, информатики, земли для обеспечения космической деятельности, земли обороны, безопасности и земли иного специального назначения
Виды разрешенного использования:	автомобильный транспорт
Сведения о кадастровом инженере:	Зубова Наталья Леонидовна №35-10-62, ООО "ВекторСтрой"
Сведения о лесах, водных объектах и об иных природных объектах, расположенных в пределах земельного участка:	данные отсутствуют
Сведения о том, что земельный участок полностью или частично расположен в границах зоны с особыми условиями использования территории или территории объекта культурного наследия	данные отсутствуют
Сведения о том, что земельный участок расположен в границах особой экономической зоны, территории опережающего социально-экономического развития, зоны территориального развития в Российской Федерации, игорной зоны:	данные отсутствуют
Сведения о том, что земельный участок расположен в границах особо охраняемой природной территории, охотничьих угодий, лесничеств, лесопарков:	данные отсутствуют
Сведения о результатах проведения государственного земельного надзора:	данные отсутствуют
Сведения о расположении земельного участка в границах территории, в отношении которой утвержден проект межевания территории:	данные отсутствуют

Государственный регистратор	ФГИС ЕГРН
полное наименование должности	подпись
	инициалы, фамилия

М.П.

Выписка из Единого государственного реестра недвижимости об объекте недвижимости
Сведения о характеристиках объекта недвижимости

Земельный участок	
<small>(вид объекта недвижимости)</small>	
Лист № <u> </u> Раздела <u>1</u>	Всего листов раздела <u>1</u> : <u> </u> Всего листов выписки: <u> </u>
25.07.2019 № 99/2019/274679323	
Кадастровый номер: 35:25:0603075:867	

Условный номер земельного участка:	данные отсутствуют
Сведения о принятии акта и (или) заключения договора, предусматривающих предоставление в соответствии с земельным законодательством исполнительным органом государственной власти или органом местного самоуправления находящегося в государственной или муниципальной собственности земельного участка для строительства наемного дома социального использования или наемного дома коммерческого использования:	данные отсутствуют
Сведения о том, что земельный участок или земельные участки образованы на основании решения об изъятии земельного участка и (или) расположенного на нем объекта недвижимости для государственных или муниципальных нужд:	данные отсутствуют
Сведения о том, что земельный участок образован из земель или земельного участка, государственная собственность на которые не разграничена:	данные отсутствуют
Сведения о наличии земельного спора о местоположении границ земельных участков:	данные отсутствуют
Статус записи об объекте недвижимости:	Сведения об объекте недвижимости имеют статус "актуальные"
Особые отметки:	Граница земельного участка состоит из 3 контуров. Посредством данного земельного участка обеспечен доступ к земельному участку (земельным участкам) с кадастровым номером (кадастровыми номерами) 35:25:0603075:894. Сведения о видах разрешенного использования имеют статус «Актуальные незасвидетельствованные». Право (ограничение права, обременение объекта недвижимости) зарегистрировано на данный объект недвижимости с видами разрешенного использования «Для размещения объектов транспорта».
Получатель выписки:	Рознер Лидия Юрьевна

Государственный регистратор	ФГИС ЕГРН
полное наименование должности	подпись
	инициалы, фамилия

М.П.

Выписка из Единого государственного реестра недвижимости об объекте недвижимости
Сведения о зарегистрированных правах

Земельный участок		
(вид объекта недвижимости)		
Лист № <u> </u> Раздела <u>2</u>	Всего листов раздела <u>2</u> : <u> </u>	Всего листов выписки: <u> </u>
25.07.2019 № 99/2019/274679323		
Кадастровый номер: 35:25:0603075:867		
1. Правообладатель (правообладатели):	Федеральное казенное учреждение "Управление автомобильной 1.1. магистральной Москва-Архангельск Федерального дорожного агентства", ИНН: 3525065660	
2. Вид, номер и дата государственной регистрации права:	2.1. Постоянное (бессрочное) пользование, № 35:25:0603075:867- 35/001/2018-2 от 14.08.2018	
3. Ограничение прав и обременение объекта недвижимости:	не зарегистрировано	
1. Правообладатель (правообладатели):	1.2. Росийская Федерация	
2. Вид, номер и дата государственной регистрации права:	2.2. Собственность, № 35:25:0603075:867-35/001/2018-3 от 04.09.2018	
3. Ограничение прав и обременение объекта недвижимости:	не зарегистрировано	
4. Договоры участия в долевом строительстве:	данные отсутствуют	
5. Заявленные в судебном порядке права требования:	данные отсутствуют	
6. Сведения о возращении в отношении зарегистрированного права:	данные отсутствуют	
7. Сведения о наличии решения об изъятии объекта недвижимости для государственных и муниципальных нужд:	данные отсутствуют	
8. Сведения о невозможности государственной регистрации без личного участия правообладателя или его законного представителя:	данные отсутствуют	
9. Правопритязания и сведения о наличии поступивших, но не рассмотренных заявлений о проведении государственной регистрации права (перехода, прекращения права), ограничения права или обременения объекта недвижимости, сделки в отношении объекта недвижимости:	данные отсутствуют	
10. Сведения об осуществлении государственной регистрации сделки, права, ограничения права без необходимого в силу закона согласия третьего лица, органа:	данные отсутствуют	
11. Сведения о невозможности государственной регистрации перехода, прекращения, ограничения права на земельный участок из земель сельскохозяйственного назначения:	данные отсутствуют	

Государственный регистратор	ФГИС ЕГРН
полное наименование должности	инициалы, фамилия
	подпись

М.П.

Выписка из Единого государственного реестра недвижимости об объекте недвижимости
Описание местоположения земельного участка

Земельный участок	
(вид объекта недвижимости)	
Лист № <u> </u> Раздела <u>3</u>	Всего листов раздела <u>3</u> : _____ Всего разделов: _____ Всего листов выписки: _____
25.07.2019 № 99/2019/274679323	
Кадастровый номер: 35:25:0603075:867	

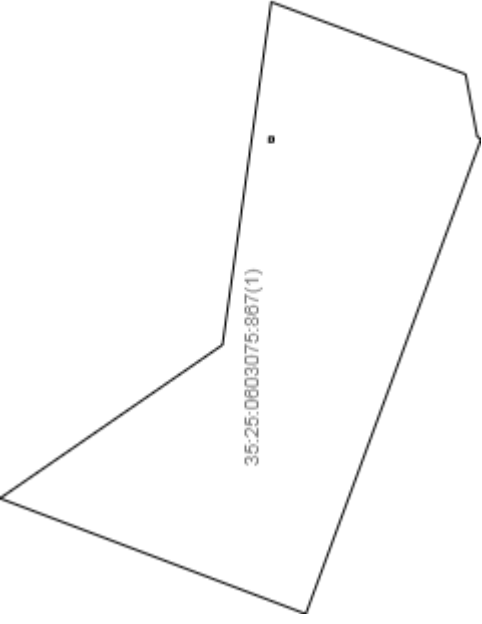
План (чертеж, схема) земельного участка	
Масштаб 1: данные отсутствуют	Условные обозначения:

Государственный регистратор	ФГИС ЕГРН
полное наименование должности	инициалы, фамилия

М.П.

Выписка из Единого государственного реестра недвижимости об объекте недвижимости
Описание местоположения земельного участка

Земельный участок		
(вид объекта недвижимости)		
Лист № <u> </u> Раздела <u>3</u>	Всего листов раздела <u>3</u>	Всего листов выписки: <u> </u>
25.07.2019 № 99/2019/274679323		
Кадастровый номер: 35:25:0603075:867		

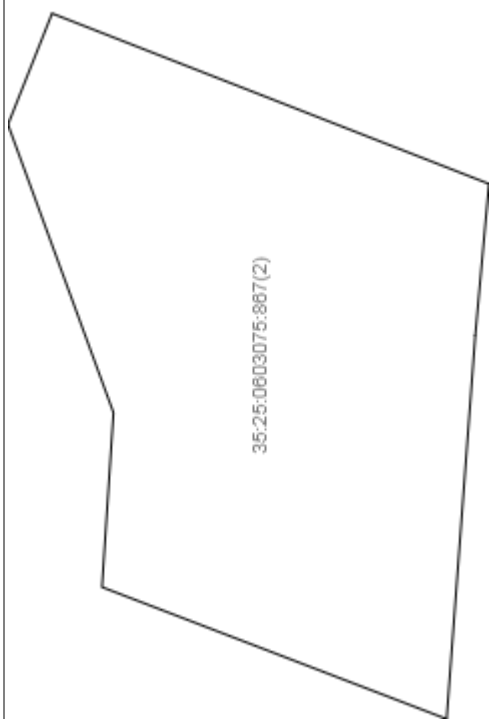
План (чертеж, схема) земельного участка	
	
Масштаб 1 : данные отсутствуют	Условные обозначения:

Государственный регистратор	ФГИС ЕГРН
полное наименование должности	инициалы, фамилия

М.П.

Выписка из Единого государственного реестра недвижимости об объекте недвижимости
Описание местоположения земельного участка

Земельный участок		
(вид объекта недвижимости)		
Лист № <u> </u> Раздела <u>3</u>	Всего листов раздела <u>3</u> :	Всего листов выписки: <u> </u>
25.07.2019 № 99/2019/274679323		
Кадастровый номер:		35:25:0603075:867

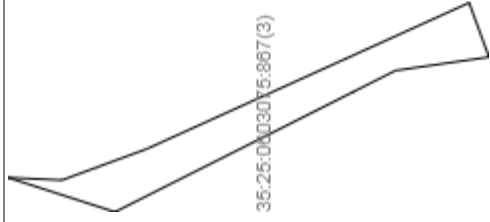
План (чертеж, схема) земельного участка	
	
Масштаб 1 : данные отсутствуют	Условные обозначения:

Государственный регистратор	ФГИС ЕГРН
полное наименование должности	инициалы, фамилия

М.П.

Выписка из Единого государственного реестра недвижимости об объекте недвижимости
Описание местоположения земельного участка

Земельный участок			
(вид объекта недвижимости)			
Лист № <u> </u> Раздела <u>3</u>	Всего листов раздела <u>3</u> :	Всего разделов: <u> </u>	Всего листов выписки: <u> </u>
25.07.2019 № 99/2019/274679323			
Кадастровый номер:		35:25:0603075:867	

План (чертеж, схема) земельного участка	
	
Масштаб 1 : данные отсутствуют	Условные обозначения:

Государственный регистратор	ФГИС ЕГРН
полное наименование должности	инициалы, фамилия
	подпись

М.П.

ФГИС ЕГРН

полное наименование органа регистрации прав

Раздел 1

Выписка из Единого государственного реестра недвижимости об объекте недвижимости
Сведения о характеристиках объекта недвижимости

На основании запроса от 24.07.2019 г., поступившего на рассмотрение 25.07.2019 г., сообщаем, что согласно записям Единого государственного реестра недвижимости:

Земельный участок		
(вид объекта недвижимости)		
Лист № ____ Раздела 1	Всего листов раздела 1: ____	Всего листов выписки: ____
25.07.2019 № 99/2019/274671911		
Кадастровый номер:		35:25:0603075:868

Номер кадастрового квартала:	35:25:0603075
Дата присвоения кадастрового номера:	15.02.2018
Ранее присвоенный государственный учетный номер:	данные отсутствуют
Адрес:	Российская Федерация, Вологодская обл, Вологодский р-н
Площадь:	18290 +/- 224.8 кв. м
Кадастровая стоимость, руб.:	27617.9
Кадастровые номера расположенных в пределах земельного участка объектов недвижимости:	данные отсутствуют
Кадастровые номера объектов недвижимости, из которых образован объект недвижимости:	35:25:0000000:311
Кадастровые номера образованных объектов недвижимости:	данные отсутствуют
Сведения о включении объекта недвижимости в состав предприятия как имущественного комплекса:	

Государственный регистратор	ФГИС ЕГРН
полное наименование должности	подпись
	инициалы, фамилия

М.П.

Выписка из Единого государственного реестра недвижимости об объекте недвижимости
Сведения о характеристиках объекта недвижимости

(вид объекта недвижимости)	
Лист № _____	Раздела I: _____
Всего листов раздела I: _____	
Всего листов выписки: _____	
25.07.2019 № 99/2019/274671911	
Кадастровый номер: 35:25:0603075:868	

Категория земель:	Земли промышленности, энергетики, транспорта, связи, радиовещания, телевидения, информатики, земли для обеспечения космической деятельности, земли обороны, безопасности и земли иного специального назначения
Виды разрешенного использования:	автомобильный транспорт
Сведения о кадастровом инженере:	Зубова Наталья Леонидовна №35-10-62, ООО "ВекторСтрой"
Сведения о лесах, водных объектах и об иных природных объектах, расположенных в пределах земельного участка:	данные отсутствуют
Сведения о том, что земельный участок полностью или частично расположен в границах зоны с особыми условиями использования территории или территории объекта культурного наследия	данные отсутствуют
Сведения о том, что земельный участок расположен в границах особой экономической зоны, территории опережающего социально-экономического развития, зоны территориального развития в Российской Федерации, игорной зоны:	данные отсутствуют
Сведения о том, что земельный участок расположен в границах особо охраняемой природной территории, охотничьих угодий, лесничеств, лесопарков:	данные отсутствуют
Сведения о результатах проведения государственного земельного надзора:	данные отсутствуют
Сведения о расположении земельного участка в границах территории, в отношении которой утвержден проект межевания территории:	данные отсутствуют

Государственный регистратор	ФГИС ЕГРН
полное наименование должности	инициалы, фамилия
	подпись

М.П.

Выписка из Единого государственного реестра недвижимости об объекте недвижимости
Сведения о характеристиках объекта недвижимости

Земельный участок	
(вид объекта недвижимости)	
Лист № <u> </u> Раздела <u>1</u>	Всего листов раздела <u>1</u> : <u> </u> Всего разделов: <u> </u> Всего листов выписки: <u> </u>
25.07.2019 № 99/2019/274671911	
Кадастровый номер:	35:25:0603075:868

Условный номер земельного участка:	данные отсутствуют
Сведения о принятии акта и (или) заключения договора, предусматривающих предоставление в соответствии с земельным законодательством исполнительным органом государственной власти или органом местного самоуправления находящегося в государственной или муниципальной собственности земельного участка для строительства наемного дома социального использования или наемного дома коммерческого использования:	данные отсутствуют
Сведения о том, что земельный участок или земельные участки образованы на основании решения об изъятии земельного участка и (или) расположенного на нем объекта недвижимости для государственных или муниципальных нужд:	данные отсутствуют
Сведения о том, что земельный участок образован из земель или земельного участка, государственная собственность на которые не разграничена:	данные отсутствуют
Сведения о наличии земельного спора о местоположении границ земельных участков:	данные отсутствуют
Статус записи об объекте недвижимости:	Сведения об объекте недвижимости имеют статус "актуальные"
Особые отметки:	Граница земельного участка состоит из 6 контуров. Для данного земельного участка обеспечен доступ посредством земельного участка (земельных участков) с кадастровым номером (кадастровыми номерами) 35:25:0000000:311. Сведения о видах разрешенного использования имеют статус «Актуальные незасвидетельствованные». Право (ограничение права, обременение объекта недвижимости) зарегистрировано на данный объект недвижимости с видами разрешенного использования «Для размещения и эксплуатации объектов автомобильного транспорта и объектов дорожного хозяйства».
Получатель выписки:	Рознер Лидия Юрьевна

Государственный регистратор	ФГИС ЕГРН
полное наименование должности	подпись
	инициалы, фамилия

М.П.

Выписка из Единого государственного реестра недвижимости об объекте недвижимости
Сведения о зарегистрированных правах

Земельный участок		
(вид объекта недвижимости)		
Лист № <u> </u> Раздела <u>2</u>	Всего листов раздела <u>2</u> : <u> </u>	Всего листов выписки: <u> </u>
25.07.2019 № 99/2019/274671911		
Кадастровый номер: 35:25:0603075:868		
1. Правообладатель (правообладатели):	Федеральное казенное учреждение "Управление автомобильной 1.1. магистральной Москва-Архангельск Федерального дорожного агентства", ИНН: 3525065660	
2. Вид, номер и дата государственной регистрации права:	2.1. Постоянное (бессрочное) пользование, № 35:25:0603075:868- 35/001/2018-2 от 05.09.2018	
3. Ограничение прав и обременение объекта недвижимости:	не зарегистрировано	
1. Правообладатель (правообладатели):	1.2. Росийская Федерация	
2. Вид, номер и дата государственной регистрации права:	2.2. Собственность, № 35:25:0603075:868-35/001/2018-3 от 05.09.2018	
3. Ограничение прав и обременение объекта недвижимости:	не зарегистрировано	
4. Договоры участия в долевом строительстве:	данные отсутствуют	
5. Заявленные в судебном порядке права требования:	данные отсутствуют	
6. Сведения о возращении в отношении зарегистрированного права:	данные отсутствуют	
7. Сведения о наличии решения об изъятии объекта недвижимости для государственных и муниципальных нужд:	данные отсутствуют	
8. Сведения о невозможности государственной регистрации без личного участия правообладателя или его законного представителя:	данные отсутствуют	
9. Правопритязания и сведения о наличии поступивших, но не рассмотренных заявлений о проведении государственной регистрации права (перехода, прекращения права), ограничения права или обременения объекта недвижимости, сделки в отношении объекта недвижимости:	данные отсутствуют	
10. Сведения об осуществлении государственной регистрации сделки, права, ограничения права без необходимого в силу закона согласия третьего лица, органа:	данные отсутствуют	
11. Сведения о невозможности государственной регистрации перехода, прекращения, ограничения права на земельный участок из земель сельскохозяйственного назначения:		

Государственный регистратор	ФГИС ЕГРН
полное наименование должности	инициалы, фамилия
	подпись

М.П.

Выписка из Единого государственного реестра недвижимости об объекте недвижимости
Описание местоположения земельного участка

Земельный участок		
(вид объекта недвижимости)		
Лист № <u> </u> Раздела <u>3</u>	Всего листов раздела <u>3</u> :	Всего листов выписки: <u> </u>
25.07.2019 № 99/2019/274671911		
Кадастровый номер:		35:25:0603075:868

План (чертеж, схема) земельного участка	
Масштаб 1: данные отсутствуют	Условные обозначения:

Государственный регистратор	ФГИС ЕГРН
полное наименование должности	инициалы, фамилия

М.П.

Выписка из Единого государственного реестра недвижимости об объекте недвижимости
Описание местоположения земельного участка

Земельный участок		
(вид объекта недвижимости)		
Лист № <u> </u> Раздела <u>3</u>	Всего листов раздела <u>3</u> :	Всего листов выписки: <u> </u>
25.07.2019 № 99/2019/274671911		
Кадастровый номер:		35:25:0603075:868

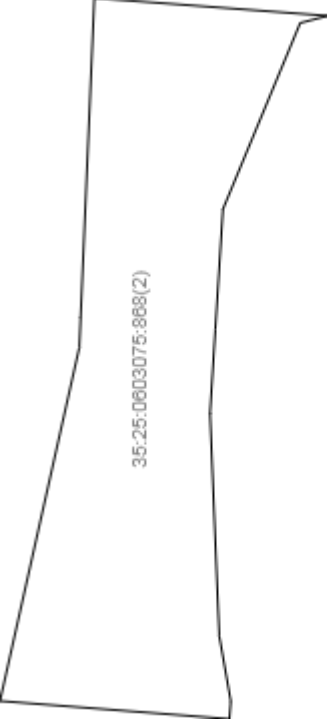
План (чертеж, схема) земельного участка	
	
Масштаб 1 : данные отсутствуют	Условные обозначения:

Государственный регистратор		ФГИС ЕГРН
полное наименование должности		инициалы, фамилия

М.П.

Выписка из Единого государственного реестра недвижимости об объекте недвижимости
Описание местоположения земельного участка

Земельный участок			
(вид объекта недвижимости)			
Лист № <u> </u> Раздела <u>3</u>	Всего листов раздела <u>3</u> :	Всего разделов: <u> </u>	Всего листов выписки: <u> </u>
25.07.2019 № 99/2019/274671911			
Кадастровый номер:		35:25:0603075:868	


План (чертеж, схема) земельного участка	
	
Масштаб 1 : данные отсутствуют	Условные обозначения:

Государственный регистратор	ФГИС ЕГРН
полное наименование должности	инициалы, фамилия

М.П.

Выписка из Единого государственного реестра недвижимости об объекте недвижимости
Описание местоположения земельного участка

Земельный участок		
(вид объекта недвижимости)		
Лист № <u> </u> Раздела <u>3</u>	Всего листов раздела <u>3</u> : <u> </u>	Всего листов выписки: <u> </u>
25.07.2019 № 99/2019/274671911		
Кадастровый номер:		35:25:0603075:868

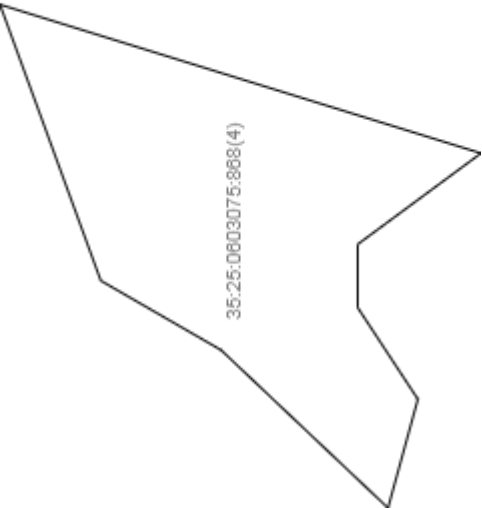
План (чертеж, схема) земельного участка		
Масштаб 1 : данные отсутствуют	Условные обозначения:	

Государственный регистратор	ФГИС ЕГРН
полное наименование должности	инициалы, фамилия

М.П.

Выписка из Единого государственного реестра недвижимости об объекте недвижимости
Описание местоположения земельного участка

Земельный участок			
(вид объекта недвижимости)			
Лист № <u> </u> Раздела <u>3</u>	Всего листов раздела <u>3</u> :	Всего разделов: <u> </u>	Всего листов выписки: <u> </u>
25.07.2019 № 99/2019/274671911			
Кадастровый номер:		35:25:0603075:868	

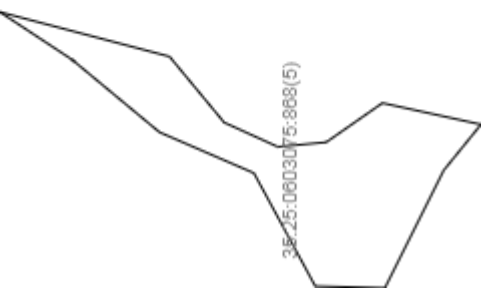
План (чертеж, схема) земельного участка			
Масштаб 1 : данные отсутствуют	Условные обозначения:		

Государственный регистратор	ФГИС ЕГРН
полное наименование должности	инициалы, фамилия

М.П.

Выписка из Единого государственного реестра недвижимости об объекте недвижимости
Описание местоположения земельного участка

Земельный участок		
(вид объекта недвижимости)		
Лист № <u> </u> Раздела <u>3</u>	Всего листов раздела <u>3</u> :	Всего листов выписки: <u> </u>
25.07.2019 № 99/2019/274671911		
Кадастровый номер:		35:25:0603075:868

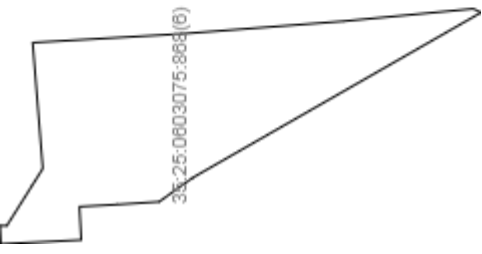
План (чертеж, схема) земельного участка		
Масштаб 1 : данные отсутствуют		
Условные обозначения:		

Государственный регистратор	ФГИС ЕГРН
полное наименование должности	инициалы, фамилия
подпись	

М.П.

Выписка из Единого государственного реестра недвижимости об объекте недвижимости
Описание местоположения земельного участка

Земельный участок		
(вид объекта недвижимости)		
Лист № <u> </u> Раздела <u>3</u>	Всего листов раздела <u>3</u> :	Всего листов выписки: <u> </u>
25.07.2019 № 99/2019/274671911		
Кадастровый номер:		35:25:0603075:868

План (чертеж, схема) земельного участка		
Масштаб 1 : данные отсутствуют		
Условные обозначения:		

Государственный регистратор	ФГИС ЕГРН
полное наименование должности	инициалы, фамилия

М.П.

Выписка из Единого государственного реестра недвижимости об объекте недвижимости
Сведения о характеристиках объекта недвижимости

На основании запроса от 24.07.2019 г., поступившего на рассмотрение 25.07.2019 г., сообщаем, что согласно записям Единого государственного реестра недвижимости:

Земельный участок		
(вид объекта недвижимости)		
Лист № ____ Раздела 1	Всего листов раздела 1: ____	Всего листов выписки: ____
25.07.2019 № 99/2019/274701639		
Кадастровый номер:		35:25:0603075:869

Номер кадастрового квартала:	35:25:0603075
Дата присвоения кадастрового номера:	19.02.2018
Ранее присвоенный государственный учетный номер:	данные отсутствуют
Адрес:	Российская Федерация, Вологодская обл, Вологодский р-н, Вологодское лесничество, Пригородное участковое лесничество, колхоз "Пригородный", квартал №1 выделы №№ 7, 10
Площадь:	381 +/- 26.87 кв. м
Кадастровая стоимость, руб.:	74.68
Кадастровые номера расположенных в пределах земельного участка объектов недвижимости:	данные отсутствуют
Кадастровые номера объектов недвижимости, из которых образован объект недвижимости:	35:25:0000000:423
Кадастровые номера образованных объектов недвижимости:	данные отсутствуют
Сведения о включении объекта недвижимости в состав предприятия как имущественного комплекса:	

Государственный регистратор	ФГИС ЕГРН
полное наименование должности	подпись
	инициалы, фамилия

М.П.

Выписка из Единого государственного реестра недвижимости об объекте недвижимости
Сведения о характеристиках объекта недвижимости

(вид объекта недвижимости)		
Лист № _____	Раздела I: _____	Всего листов выписки: _____
25.07.2019 № 99/2019/274701639		
Кадастровый номер:		35:25:0603075:869

Категория земель:	Земли лесного фонда
Виды разрешенного использования:	Для иного использования
Сведения о кадастровом инженере:	Зубова Наталья Леонидовна №35-10-62, ООО "ВекторСтрой"
Сведения о лесах, водных объектах и об иных природных объектах, расположенных в пределах земельного участка:	Лес (Целевое назначение (категория) лесов: Эксплуатационные леса)
Сведения о том, что земельный участок полностью или частично расположен в границах зоны с особыми условиями использования территории или территории объекта культурного наследия	данные отсутствуют
Сведения о том, что земельный участок расположен в границах особой экономической зоны, территории опережающего социально-экономического развития, зоны территориального развития в Российской Федерации, игорной зоны:	данные отсутствуют
Сведения о том, что земельный участок расположен в границах особо охраняемой природной территории, охотничьих угодий, лесничеств, лесопарков:	данные отсутствуют
Сведения о результатах проведения государственного земельного надзора:	данные отсутствуют
Сведения о расположении земельного участка в границах территории, в отношении которой утвержден проект межевания территории:	данные отсутствуют

Государственный регистратор	ФГИС ЕГРН
полное наименование должности	подпись
	инициалы, фамилия

М.П.

Выписка из Единого государственного реестра недвижимости об объекте недвижимости
Сведения о характеристиках объекта недвижимости

Земельный участок	
(вид объекта недвижимости)	
Лист № <u> </u> Раздела <u>1</u>	Всего листов раздела <u>1</u> : <u> </u> Всего разделов: <u> </u> Всего листов выписки: <u> </u>
25.07.2019 № 99/2019/274701639	
Кадастровый номер: 35:25:0603075:869	

Условный номер земельного участка:	данные отсутствуют
Сведения о принятии акта и (или) заключения договора, предусматривающих предоставление в соответствии с земельным законодательством исполнительным органом государственной власти или органом местного самоуправления находящегося в государственной или муниципальной собственности земельного участка для строительства наемного дома социального использования или наемного дома коммерческого использования:	данные отсутствуют
Сведения о том, что земельный участок или земельные участки образованы на основании решения об изъятии земельного участка и (или) расположенного на нем объекта недвижимости для государственных или муниципальных нужд:	данные отсутствуют
Сведения о том, что земельный участок образован из земель или земельного участка, государственная собственность на которые не разграничена:	данные отсутствуют
Сведения о наличии земельного спора о местоположении границ земельных участков:	данные отсутствуют
Статус записи об объекте недвижимости:	Сведения об объекте недвижимости имеют статус "актуальные"
Особые отметки:	Граница земельного участка состоит из 4 контуров. Для данного земельного участка обеспечен доступ посредством земельного участка (земельных участков) с кадастровым номером (кадастровыми номерами) 35:25:0000000:423. Сведения необходимые для заполнения раздела 4 отсутствуют.
Получатель выписки:	Рознер Лидия Юрьевна

Государственный регистратор	ФГИС ЕГРН
полное наименование должности	подпись
	инициалы, фамилия

М.П.

Выписка из Единого государственного реестра недвижимости об объекте недвижимости
Сведения о зарегистрированных правах


Земельный участок		(вид объекта недвижимости)	
Лист № <u> </u> Раздела <u>2</u>	Всего листов раздела <u>2</u> :	Всего разделов: <u> </u>	Всего листов выписки: <u> </u>
25.07.2019 № 99/2019/274701639		35:25:0603075:869	
Кадастровый номер:			
1.	Правообладатель (правообладатели):	1.1. Российская Федерация	
2.	Вид, номер и дата государственной регистрации права:	2.1. Собственность, № 35:25:0603075:869-35/001/2018-1 от 19.02.2018	
3.	Ограничение прав и обременение объекта недвижимости:	не зарегистрировано	
4.	Договоры участия в долевом строительстве:	данные отсутствуют	
5.	Заявленные в судебном порядке права требования:	данные отсутствуют	
6.	Сведения о возражении в отношении зарегистрированного права:	данные отсутствуют	
7.	Сведения о наличии решения об изъятии объекта недвижимости для государственных и муниципальных нужд:	данные отсутствуют	
8.	Сведения о невозможности государственной регистрации без личного участия правообладателя или его законного представителя:		
9.	Провоприятия и сведения о наличии поступивших, но не рассмотренных заявлений о проведении государственной регистрации права (перехода, прекращения права), ограничения права или обременения объекта недвижимости, сделки в отношении объекта недвижимости:	данные отсутствуют	
10.	Сведения об осуществлении государственной регистрации сделки, права, ограничения права без необходимого в силу закона согласия третьего лица, органа:	данные отсутствуют	
11.	Сведения о невозможности государственной регистрации перехода, прекращения, ограничения права на земельный участок из земель сельскохозяйственного назначения:		

Государственный регистратор	ФГИС ЕГРН
полное наименование должности	инициалы, фамилия

М.П.

Выписка из Единого государственного реестра недвижимости об объекте недвижимости
Описание местоположения земельного участка

Земельный участок		
(вид объекта недвижимости)		
Лист № <u> </u> Раздела <u>3</u>	Всего листов раздела <u>3</u> : <u> </u>	Всего листов выписки: <u> </u>
25.07.2019 № 99/2019/274701639		
Кадастровый номер:		35:25:0603075:869


План (чертеж, схема) земельного участка	
	
35:25:0603075:869(3) 0603075:869(2) 075:869(4)	
Масштаб 1: данные отсутствуют	Условные обозначения:

Государственный регистратор	ФГИС ЕГРН
полное наименование должности	инициалы, фамилия

М.П.

Выписка из Единого государственного реестра недвижимости об объекте недвижимости
Описание местоположения земельного участка

Земельный участок			
(вид объекта недвижимости)			
Лист № <u> </u> Раздела <u>3</u>	Всего листов раздела <u>3</u> :	Всего разделов: <u> </u>	Всего листов выписки: <u> </u>
25.07.2019 № 99/2019/274701639			
Кадастровый номер:		35:25:0603075:869	


План (чертеж, схема) земельного участка			
Масштаб 1 : данные отсутствуют	Условные обозначения:		

Государственный регистратор	ФГИС ЕГРН	
полное наименование должности	подпись	инициалы, фамилия

М.П.

Выписка из Единого государственного реестра недвижимости об объекте недвижимости
Описание местоположения земельного участка

Земельный участок			
(вид объекта недвижимости)			
Лист № <u> </u> Раздела <u>3</u>	Всего листов раздела <u>3</u> :	Всего разделов: <u> </u>	Всего листов выписки: <u> </u>
25.07.2019 № 99/2019/274701639			
Кадастровый номер:		35:25:0603075:869	


План (чертеж, схема) земельного участка	
	
Масштаб 1 : данные отсутствуют	Условные обозначения:

Государственный регистратор		ФГИС ЕГРН
полное наименование должности		инициалы, фамилия

М.П.

Выписка из Единого государственного реестра недвижимости об объекте недвижимости
Описание местоположения земельного участка

Земельный участок		
(вид объекта недвижимости)		
Лист № <u> </u> Раздела <u>3</u>	Всего листов раздела <u>3</u> :	Всего листов выписки: <u> </u>
25.07.2019 № 99/2019/274701639		
Кадастровый номер:		35:25:0603075:869


План (чертеж, схема) земельного участка 	Масштаб 1 : данные отсутствуют	Условные обозначения:
---	--------------------------------	-----------------------

Государственный регистратор	ФГИС ЕГРН
полное наименование должности	инициалы, фамилия

М.П.

Выписка из Единого государственного реестра недвижимости об объекте недвижимости
Описание местоположения земельного участка

Земельный участок			
(вид объекта недвижимости)			
Лист № <u> </u> Раздела <u>3</u>	Всего листов раздела <u>3</u> :	Всего разделов: <u> </u>	Всего листов выписки: <u> </u>
25.07.2019 № 99/2019/274701639			
Кадастровый номер:		35:25:0603075:869	

План (чертеж, схема) земельного участка			
Масштаб 1 : данные отсутствуют	Условные обозначения:		

Государственный регистратор	ФГИС ЕГРН
полное наименование должности	инициалы, фамилия

М.П.

Выписка из Единого государственного реестра недвижимости об объекте недвижимости
Сведения о характеристиках объекта недвижимости

На основании запроса от 24.07.2019 г., поступившего на рассмотрение 25.07.2019 г., сообщаем, что согласно записям Единого государственного реестра недвижимости:

Земельный участок		
(вид объекта недвижимости)		
Лист № ____ Раздела 1	Всего листов раздела 1: ____	Всего листов выписки: ____
25.07.2019 № 99/2019/274703389		
Кадастровый номер:		35:25:0603075:870

Номер кадастрового квартала:	35:25:0603075
Дата присвоения кадастрового номера:	01.03.2018
Ранее присвоенный государственный учетный номер:	данные отсутствуют
Адрес:	Российская Федерация, Вологодская обл, Вологодский р-н, Спасское с/п
Площадь:	33 +/- 10 кв. м
Кадастровая стоимость, руб.:	91.58
Кадастровые номера расположенных в пределах земельного участка объектов недвижимости:	данные отсутствуют
Кадастровые номера объектов недвижимости, из которых образован объект недвижимости:	35:25:0603075:622
Кадастровые номера образованных объектов недвижимости:	данные отсутствуют
Сведения о включении объекта недвижимости в состав предприятия как имущественного комплекса:	

Государственный регистратор	ФГИС ЕГРН
полное наименование должности	подпись
	инициалы, фамилия

М.П.

Выписка из Единого государственного реестра недвижимости об объекте недвижимости
Сведения о характеристиках объекта недвижимости

(вид объекта недвижимости)		
Лист № _____	Раздела I: _____	Всего листов выписки: _____
25.07.2019 № 99/2019/274703389		
Кадастровый номер:		35:25:0603075:870

Категория земель:	Земли сельскохозяйственного назначения	
Виды разрешенного использования:	для сельскохозяйственного использования	
Сведения о кадастровом инженере:	Зубова Наталья Леонидовна №35-10-62, ООО "ВекторСтрой"	
Сведения о лесах, водных объектах и об иных природных объектах, расположенных в пределах земельного участка:	данные отсутствуют	
Сведения о том, что земельный участок полностью или частично расположен в границах зоны с особыми условиями использования территории или территории объекта культурного наследия	данные отсутствуют	
Сведения о том, что земельный участок расположен в границах особой экономической зоны, территории опережающего социально-экономического развития, зоны территориального развития в Российской Федерации, игорной зоны:	данные отсутствуют	
Сведения о том, что земельный участок расположен в границах особо охраняемой природной территории, охотничьих угодий, лесничеств, лесопарков:	данные отсутствуют	
Сведения о результатах проведения государственного земельного надзора:	данные отсутствуют	
Сведения о расположении земельного участка в границах территории, в отношении которой утвержден проект межевания территории:	данные отсутствуют	

Государственный регистратор	ФГИС ЕГРН
полное наименование должности	подпись
	инициалы, фамилия

М.П.

Выписка из Единого государственного реестра недвижимости об объекте недвижимости
Сведения о характеристиках объекта недвижимости

Земельный участок	
(вид объекта недвижимости)	
Лист № <u> </u> Раздела <u> 1 </u>	Всего листов раздела <u> 1 </u> Всего листов выписки: <u> </u>
25.07.2019 № 99/2019/274703389	
Кадастровый номер: 35:25:0603075:870	

Условный номер земельного участка:	данные отсутствуют
Сведения о принятии акта и (или) заключения договора, предусматривающих предоставление в соответствии с земельным законодательством исполнительным органом государственной власти или органом местного самоуправления находящегося в государственной или муниципальной собственности земельного участка для строительства наемного дома социального использования или наемного дома коммерческого использования:	данные отсутствуют
Сведения о том, что земельный участок или земельные участки образованы на основании решения об изъятии земельного участка и (или) расположенного на нем объекта недвижимости для государственных или муниципальных нужд:	данные отсутствуют
Сведения о том, что земельный участок образован из земель или земельного участка, государственная собственность на которые не разграничена:	данные отсутствуют
Сведения о наличии земельного спора о местоположении границ земельных участков:	данные отсутствуют
Статус записи об объекте недвижимости:	Сведения об объекте недвижимости имеют статус "актуальные"
Особые отметки:	Граница земельного участка состоит из 4 контуров. Для данного земельного участка обеспечен доступ посредством земельного участка (земельных участков) с кадастровым номером (кадастровыми номерами) 35:25:0603075:872. Сведения необходимые для заполнения раздела 4 отсутствуют.
Получатель выписки:	Рознер Лидия Юрьевна

Государственный регистратор	ФГИС ЕГРН
полное наименование должности	подпись
	инициалы, фамилия

М.П.


Выписка из Единого государственного реестра недвижимости об объекте недвижимости
Сведения о зарегистрированных правах

Земельный участок	
(вид объекта недвижимости)	
Лист № <u> </u> Раздела <u>2</u>	Всего листов раздела <u>2</u> : <u> </u> Всего разделов: <u> </u> Всего листов выписки: <u> </u>
25.07.2019 № 99/2019/274703389	
Кадастровый номер: 35:25:0603075:870	
1. Правообладатель (правообладатели):	1.1. Сельскохозяйственный производственный кооператив (колхоз) "Племзавод Пригородный", ИНН: 3507302501
2. Вид, номер и дата государственной регистрации права:	2.1. Собственность, № 35:25:0603075:870-35/001/2018-1 от 01.03.2018
3. Ограничение прав и обременение объекта недвижимости:	не зарегистрировано
4. Договоры участия в долевом строительстве:	данные отсутствуют
5. Заявленные в судебном порядке права требования:	данные отсутствуют
6. Сведения о возражении в отношении зарегистрированного права:	данные отсутствуют
7. Сведения о наличии решения об изъятии объекта недвижимости для государственных и муниципальных нужд:	Принято решение об изъятии объекта недвижимости для государственных или муниципальных нужд, Распоряжение Министерства транспорта Российской Федерации Федерального дорожного агентства (Росавтодор) № 490-р от 23.03.2017 г.
8. Сведения о невозможности государственной регистрации без личного участия правообладателя или его законного представителя:	
9. Правопритязания и сведения о наличии поступивших, но не рассмотренных заявлений о проведении государственной регистрации права (перехода, прекращения права), ограничения права или обременения объекта недвижимости, сделки в отношении объекта недвижимости:	данные отсутствуют
10. Сведения об осуществлении государственной регистрации сделки, права, ограничения права без необходимого в силу закона согласия третьего лица, органа:	данные отсутствуют
11. Сведения о невозможности государственной регистрации перехода, прекращения, ограничения права на земельный участок из земель сельскохозяйственного назначения:	

Государственный регистратор	ФГИС ЕГРН
полное наименование должности	инициалы, фамилия
	подпись
	М.П.

Выписка из Единого государственного реестра недвижимости об объекте недвижимости
Описание местоположения земельного участка

Земельный участок		
(вид объекта недвижимости)		
Лист № <u> </u> Раздела <u>3</u>	Всего листов раздела <u>3</u> :	Всего листов выписки: <u> </u>
25.07.2019 № 99/2019/274703389		
Кадастровый номер:		35:25:0603075:870

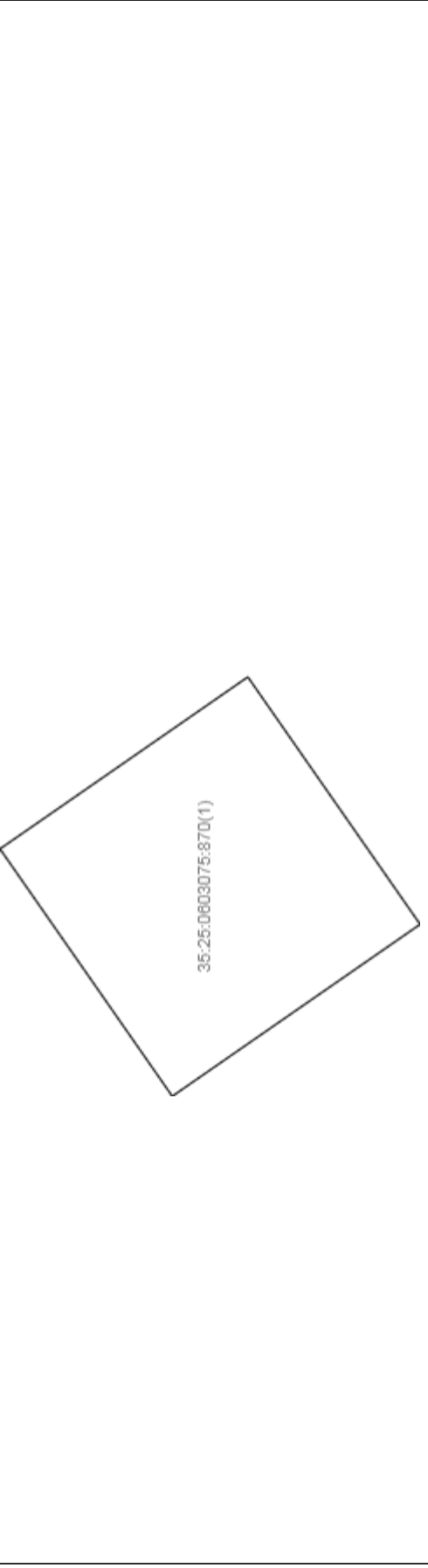
План (чертеж, схема) земельного участка	
	
Масштаб 1 : данные отсутствуют	Условные обозначения:

Государственный регистратор	ФГИС ЕГРН
полное наименование должности	инициалы, фамилия

М.П.

Выписка из Единого государственного реестра недвижимости об объекте недвижимости
Описание местоположения земельного участка

Земельный участок			
(вид объекта недвижимости)			
Лист № <u> </u> Раздела <u>3</u>	Всего листов раздела <u>3</u> :	Всего разделов: <u> </u>	Всего листов выписки: <u> </u>
25.07.2019 № 99/2019/274703389			
Кадастровый номер:		35:25:0603075:870	

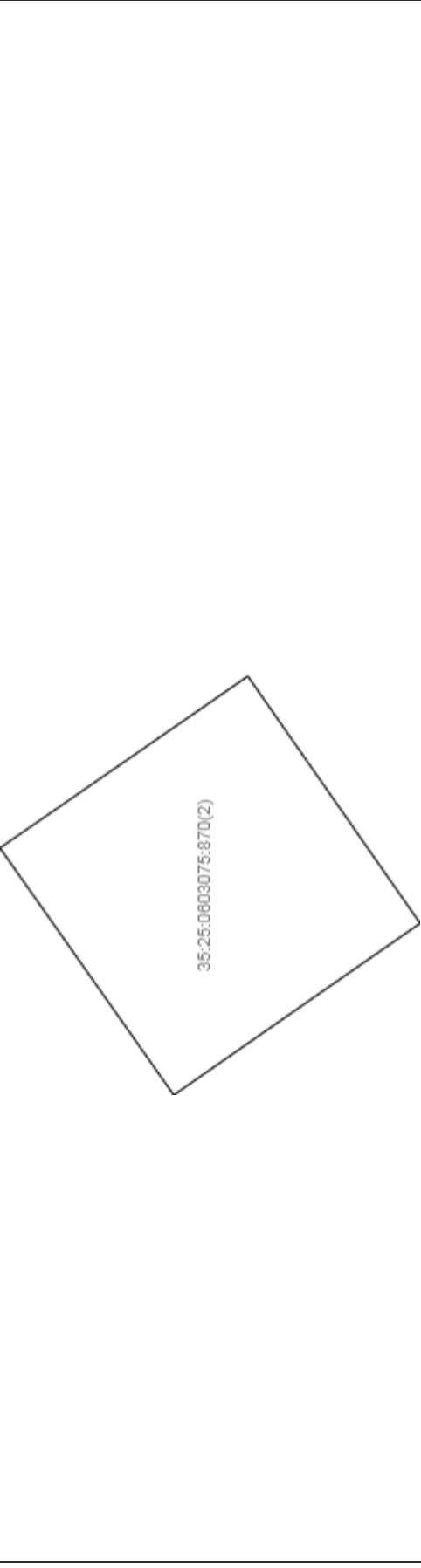
План (чертеж, схема) земельного участка 	Масштаб 1 : данные отсутствуют	Условные обозначения:
---	--------------------------------	-----------------------

Государственный регистратор	ФГИС ЕГРН
полное наименование должности	инициалы, фамилия

М.П.

Выписка из Единого государственного реестра недвижимости об объекте недвижимости
Описание местоположения земельного участка

Земельный участок			
(вид объекта недвижимости)			
Лист № <u> </u> Раздела <u>3</u>	Всего листов раздела <u>3</u> :	Всего разделов: <u> </u>	Всего листов выписки: <u> </u>
25.07.2019 № 99/2019/274703389			
Кадастровый номер:		35:25:0603075:870	

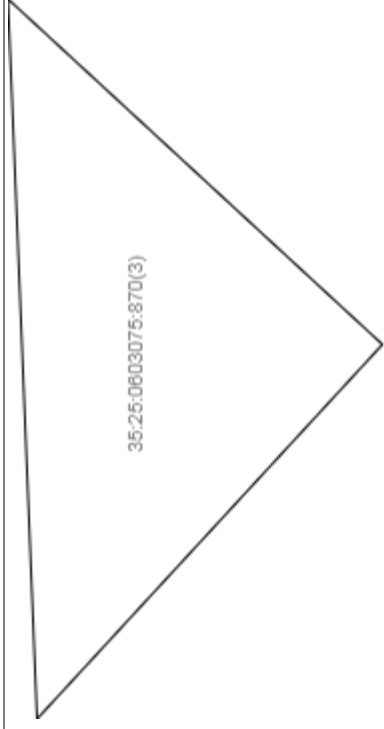
План (чертеж, схема) земельного участка			
Масштаб 1 : данные отсутствуют	Условные обозначения:		

Государственный регистратор	ФГИС ЕГРН
полное наименование должности	инициалы, фамилия

М.П.

Выписка из Единого государственного реестра недвижимости об объекте недвижимости
Описание местоположения земельного участка

Земельный участок			
(вид объекта недвижимости)			
Лист № <u> </u> Раздела <u>3</u>	Всего листов раздела <u>3</u> :	Всего разделов: <u> </u>	Всего листов выписки: <u> </u>
25.07.2019 № 99/2019/274703389			
Кадастровый номер:		35:25:0603075:870	

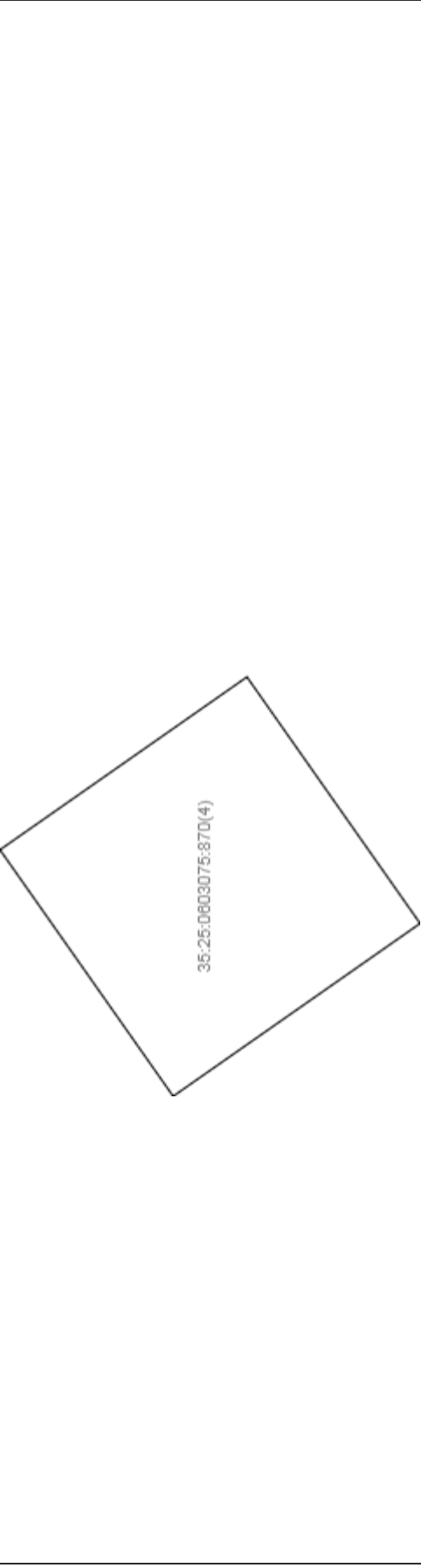
План (чертеж, схема) земельного участка	
	
Масштаб 1 : данные отсутствуют	Условные обозначения:

Государственный регистратор	ФГИС ЕГРН
полное наименование должности	инициалы, фамилия

М.П.

Выписка из Единого государственного реестра недвижимости об объекте недвижимости
Описание местоположения земельного участка

Земельный участок		
(вид объекта недвижимости)		
Лист № <u> </u> Раздела <u>3</u>	Всего листов раздела <u>3</u> :	Всего листов выписки: <u> </u>
25.07.2019 № 99/2019/274703389		
Кадастровый номер:		35:25:0603075:870

План (чертеж, схема) земельного участка	
	
Масштаб 1 : данные отсутствуют	Условные обозначения:

Государственный регистратор		ФГИС ЕГРН
полное наименование должности		инициалы, фамилия
		подпись

М.П.

ФГИС ЕГРН

полное наименование органа регистрации прав

Раздел 1

Выписка из Единого государственного реестра недвижимости об объекте недвижимости
Сведения о характеристиках объекта недвижимости

На основании запроса от 24.07.2019 г., поступившего на рассмотрение 25.07.2019 г., сообщаем, что согласно записям Единого государственного реестра недвижимости:

Земельный участок			
(вид объекта недвижимости)			
Лист №	Раздела 1	Всего листов раздела 1:	Всего листов выписки:
25.07.2019 № 99/2019/274667906			
Кадастровый номер:		35:25:0603075:871	

Номер кадастрового квартала:	35:25:0603075
Дата присвоения кадастрового номера:	01.03.2018
Ранее присвоенный государственный учетный номер:	данные отсутствуют
Адрес:	Российская Федерация, Вологодская обл, Вологодский р-н, Спасское с/п
Площадь:	16227 +/- 223 кв. м
Кадастровая стоимость, руб.:	24502.77
Кадастровые номера расположенных в пределах земельного участка объектов недвижимости:	данные отсутствуют
Кадастровые номера объектов недвижимости, из которых образован объект недвижимости:	35:25:0603075:622
Кадастровые номера образованных объектов недвижимости:	данные отсутствуют
Сведения о включении объекта недвижимости в состав предприятия как имущественного комплекса:	

Государственный регистратор	ФГИС ЕГРН
полное наименование должности	подпись
	инициалы, фамилия

М.П.

Выписка из Единого государственного реестра недвижимости об объекте недвижимости
Сведения о характеристиках объекта недвижимости

Земельный участок	
(вид объекта недвижимости)	
Лист № ____ Раздела 1	Всего листов раздела 1: ____
Всего листов выписки: ____	
25.07.2019 № 99/2019/274667906	
Кадастровый номер: 35:25:0603075:871	
Категория земель:	Земли промышленности, энергетики, транспорта, связи, радиовещания, телевидения, информатики, земли для обеспечения космической деятельности, земли обороны, безопасности и земли иного специального назначения
Виды разрешенного использования:	автомобильный транспорт
Сведения о кадастровом инженере:	Зубова Наталья Леонидовна №35-10-62, ООО "ВекторСтрой"
Сведения о лесах, водных объектах и об иных природных объектах, расположенных в пределах земельного участка:	данные отсутствуют
Сведения о том, что земельный участок полностью или частично расположен в границах зоны с особыми условиями использования территории или территории объекта культурного наследия	данные отсутствуют
Сведения о том, что земельный участок расположен в границах особой экономической зоны, территории опережающего социально-экономического развития, зоны территориального развития в Российской Федерации, игорной зоны:	данные отсутствуют
Сведения о том, что земельный участок расположен в границах особо охраняемой природной территории, охотничьих угодий, лесничеств, лесопарков:	данные отсутствуют
Сведения о результатах проведения государственного земельного надзора:	данные отсутствуют
Сведения о расположении земельного участка в границах территории, в отношении которой утвержден проект межевания территории:	данные отсутствуют
Государственный регистратор	ФГИС ЕГРН
полное наименование должности	подпись инициалы, фамилия

И.П.

Выписка из Единого государственного реестра недвижимости об объекте недвижимости
Сведения о характеристиках объекта недвижимости

(вид объекта недвижимости)	
Лист № <u> </u> Раздела <u> I </u>	Всего разделов: <u> </u>
Всего листов выписки: <u> </u>	
25.07.2019 № 99/2019/274667906	
Кадастровый номер: 35:25:0603075:871	

Условный номер земельного участка:	данные отсутствуют
Сведения о принятии акта и (или) заключении договора, предусматривающих предоставление в соответствии с земельным законодательством исполнительным органом государственной власти или органом местного самоуправления находящегося в государственной или муниципальной собственности земельного участка для строительства наемного дома социального использования или наемного дома коммерческого использования:	данные отсутствуют
Сведения о том, что земельный участок или земельные участки образованы на основании решения об изъятии земельного участка и (или) расположенного на нем объекта недвижимости для государственных или муниципальных нужд:	данные отсутствуют
Сведения о том, что земельный участок образован из земель или земельного участка, государственная собственность на которые не разграничена:	данные отсутствуют
Сведения о наличии земельного спора о местоположении границ земельных участков:	данные отсутствуют
Статус записи об объекте недвижимости:	Сведения об объекте недвижимости имеют статус "актуальные"
Особые отметки:	Для данного земельного участка обеспечен доступ посредством земельного участка (земельных участков) с кадастровым номером (кадастровыми номерами) 35:25:0000000:434. Посредством данного земельного участка обеспечен доступ к земельному участку (земельным участкам) с кадастровым номером (кадастровыми номерами) 35:25:0603075:872.
Получатель выписки:	Рознер Лидия Юрьевна

Государственный регистратор	ФГИС ЕГРН
полное наименование должности	подпись
	инициалы, фамилия

М.П.

Выписка из Единого государственного реестра недвижимости об объекте недвижимости
Сведения о зарегистрированных правах

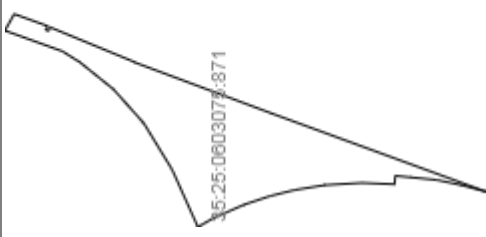
Земельный участок		
(вид объекта недвижимости)		
Лист № ____ Раздела 2	Всего листов раздела 2: ____	Всего листов выписки: ____
25.07.2019 № 99/2019/274667906		
Кадастровый номер: 35:25:0603075:871		
1. Правообладатель (правообладатели):	1.1. Российская Федерация	
2. Вид, номер и дата государственной регистрации права:	2.1. Собственность, № 35:25:0603075:871-35/023/2018-2 от 26.06.2018	
3. Ограничение прав и обременение объекта недвижимости:	не зарегистрировано	
1. Правообладатель (правообладатели):	Федеральное казенное учреждение "Управление автомобильной 1.2. магистрали Москва-Архангельск Федерального агентства", ИНН: 3525065660	
2. Вид, номер и дата государственной регистрации права:	2.2. Постоянное (бессрочное) пользование, № 35:25:0603075:871- 35/001/2018-4 от 03.12.2018	
3. Ограничение прав и обременение объекта недвижимости:	не зарегистрировано	
4. Договоры участия в долевом строительстве:	данные отсутствуют	
5. Заявленные в судебном порядке права требования:	данные отсутствуют	
6. Сведения о возращении в отношении зарегистрированного права:	данные отсутствуют	
7. Сведения о наличии решения об изъятии объекта недвижимости для государственных и муниципальных нужд:	данные отсутствуют	
8. Сведения о невозможности государственной регистрации без личного участия правообладателя или его законного представителя:	данные отсутствуют	
9. Правопритязания и сведения о наличии поступивших, но не рассмотренных заявлений о проведении государственной регистрации права (перехода, прекращения права), ограничения права или обременения объекта недвижимости, сделки в отношении объекта недвижимости:	данные отсутствуют	
10. Сведения об осуществлении государственной регистрации сделки, права, ограничения права без необходимого в силу закона согласия третьего лица, органа:	данные отсутствуют	
11. Сведения о невозможности государственной регистрации перехода, прекращения, ограничения права на земельный участок из земель сельскохозяйственного назначения:	данные отсутствуют	

Государственный регистратор	ФГИС ЕГРН
полное наименование должности	инициалы, фамилия
	подпись

М.П.

Выписка из Единого государственного реестра недвижимости об объекте недвижимости
Описание местоположения земельного участка

Земельный участок	
(вид объекта недвижимости)	
Лист № <u> </u> Раздела 3	Всего листов раздела 3 : <u> </u>
25.07.2019 № 99/2019/274667906	Всего листов выписки: <u> </u>
Кадастровый номер:	35:25:0603075:871

План (чертеж, схема) земельного участка	
	
Масштаб 1: данные отсутствуют	Условные обозначения:

Государственный регистратор	ФГИС ЕГРН
полное наименование должности	инициалы, фамилия

М.П.

подпись

Выписка из Единого государственного реестра недвижимости об объекте недвижимости
Сведения о характеристиках объекта недвижимости

На основании запроса от 24.07.2019 г., поступившего на рассмотрение 25.07.2019 г., сообщаем, что согласно записям Единого государственного реестра недвижимости:

Земельный участок			
(вид объекта недвижимости)			
Лист №	Раздела 1	Всего листов раздела 1: _____	Всего листов выписки: _____
25.07.2019 № 99/2019/274716291			
Кадастровый номер:		35:25:0603075:872	

Номер кадастрового квартала:	35:25:0603075
Дата присвоения кадастрового номера:	01.03.2018
Ранее присвоенный государственный учетный номер:	данные отсутствуют
Адрес:	Российская Федерация, Вологодская обл., Вологодский р-н, Спаское с/п
Площадь:	75185 +/- 480 кв. м
Кадастровая стоимость, руб.:	208660.93
Кадастровые номера расположенных в пределах земельного участка объектов недвижимости:	35:28:0000000:609
Кадастровые номера объектов недвижимости, из которых образован объект недвижимости:	35:25:0603075:622
Кадастровые номера образованных объектов недвижимости:	данные отсутствуют
Сведения о включении объекта недвижимости в состав предприятия как имущественного комплекса:	

Государственный регистратор	ФГИС ЕГРН
полное наименование должности	подпись
	инициалы, фамилия

М.П.

Выписка из Единого государственного реестра недвижимости об объекте недвижимости
Сведения о характеристиках объекта недвижимости

Земельный участок	
(вид объекта недвижимости)	
Лист № <u> </u> Раздела <u>1</u>	Всего листов раздела <u>1</u> : <u> </u> Всего разделов: <u> </u> Всего листов выписки: <u> </u>
25.07.2019 № 99/2019/274716291	
Кадастровый номер: 35:25:0603075:872	
Категория земель:	Земли сельскохозяйственного назначения
Виды разрешенного использования:	для сельскохозяйственного использования
Сведения о кадастровом инженере:	Зубова Наталья Леонидовна №35-10-62, ООО "ВекторСтрой"
Сведения о лесах, водных объектах и об иных природных объектах, расположенных в пределах земельного участка:	данные отсутствуют
Сведения о том, что земельный участок полностью или частично расположен в границах зоны с особыми условиями использования территории или территории объекта культурного наследия	данные отсутствуют
Сведения о том, что земельный участок расположен в границах особой экономической зоны, территории опережающего социально-экономического развития, зоны территориального развития в Российской Федерации, игорной зоны:	данные отсутствуют
Сведения о том, что земельный участок расположен в границах особо охраняемой природной территории, охотничьих угодий, лесничеств, лесопарков:	данные отсутствуют
Сведения о результатах проведения государственного земельного надзора:	данные отсутствуют
Сведения о расположении земельного участка в границах территории, в отношении которой утвержден проект межевания территории:	данные отсутствуют
Государственный регистратор	ФГИС ЕГРН
полное наименование должности	подпись инициалы, фамилия

М.П.

Выписка из Единого государственного реестра недвижимости об объекте недвижимости
Сведения о характеристиках объекта недвижимости

(вид объекта недвижимости)	
Лист № <u> </u> Раздела <u>1</u>	Всего листов раздела <u>1</u> : <u> </u> Всего разделов: <u> </u> Всего листов выписки: <u> </u>
25.07.2019 № 99/2019/274716291	
Кадастровый номер: 35:25:0603075:872	

Условный номер земельного участка:	данные отсутствуют
Сведения о принятии акта и (или) заключении договора, предусматривающих предоставление в соответствии с земельным законодательством исполнительным органом государственной власти или органом местного самоуправления находящегося в государственной или муниципальной собственности земельного участка для строительства наемного дома социального использования или наемного дома коммерческого использования:	данные отсутствуют
Сведения о том, что земельный участок или земельные участки образованы на основании решения об изъятии земельного участка и (или) расположенного на нем объекта недвижимости для государственных или муниципальных нужд:	данные отсутствуют
Сведения о том, что земельный участок образован из земель или земельного участка, государственная собственность на которые не разграничена:	данные отсутствуют
Сведения о наличии земельного спора о местоположении границ земельных участков:	данные отсутствуют
Статус записи об объекте недвижимости:	Сведения об объекте недвижимости имеют статус "актуальные"
Особые отметки:	Для данного земельного участка обеспечен доступ посредством земельного участка (земельных участков) с кадастровым номером (кадастровыми номерами) 35:25:0603075:871. Посредством данного земельного участка обеспечен доступ к земельному участку (земельным участкам) с кадастровым номером (кадастровыми номерами) 35:25:0603075:870.
Получатель выписки:	Рознер Лидия Юрьевна

Государственный регистратор	ФГИС ЕГРН
полное наименование должности	подпись
	инициалы, фамилия

М.П.

Выписка из Единого государственного реестра недвижимости об объекте недвижимости
Сведения о зарегистрированных правах

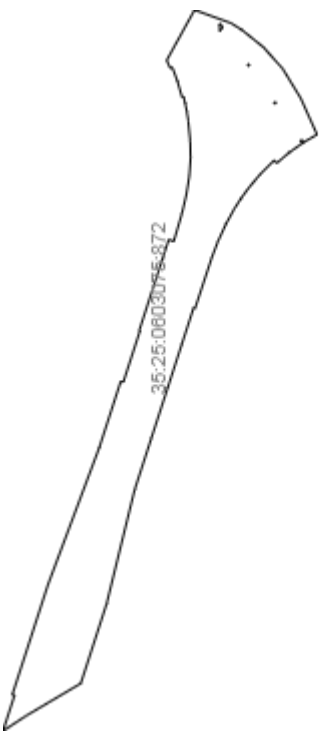
Земельный участок	
(вид объекта недвижимости)	
Лист № <u> </u> Раздела 2	Всего листов раздела 2 : <u> </u> Всего разделов: <u> </u> Всего листов выписки: <u> </u>
25.07.2019 № 99/2019/274716291	
Кадастровый номер: 35:25:0603075:872	
1. Правообладатель (правообладатели):	1.1. Сельскохозяйственный производственный кооператив (колхоз) "Племзавод Пригородный", ИНН: 3507302501
2. Вид, номер и дата государственной регистрации права:	2.1. Собственность, № 35:25:0603075:872-3/001/2018-1 от 01.03.2018
3. Ограничение прав и обременение объекта недвижимости:	не зарегистрировано
4. Договоры участия в долевом строительстве:	данные отсутствуют
5. Заявленные в судебном порядке права требования:	данные отсутствуют
6. Сведения о возращении в отношении зарегистрированного права:	данные отсутствуют
7. Сведения о наличии решения об изъятии объекта недвижимости для государственных и муниципальных нужд:	Принято решение об изъятии объекта недвижимости для государственных или муниципальных нужд, Распоряжение Министерства транспорта Российской Федерации Федерального дорожного агентства (Росавтодор) № 490-р от 23.03.2017 г.
8. Сведения о невозможности государственной регистрации без личного участия правообладателя или его законного представителя:	
9. Правопритязания и сведения о наличии поступивших, но не рассмотренных заявлений о проведении государственной регистрации права (перехода, прекращения права), ограничения права или обременения объекта недвижимости, сделки в отношении объекта недвижимости:	данные отсутствуют
10. Сведения об осуществлении государственной регистрации сделки, права, ограничения права без необходимого в силу закона согласия третьего лица, органа:	данные отсутствуют
11. Сведения о невозможности государственной регистрации перехода, прекращения, ограничения права на земельный участок из земель сельскохозяйственного назначения:	

Государственный регистратор	ФГИС ЕГРН
полное наименование должности	инициалы, фамилия

М.П.

Выписка из Единого государственного реестра недвижимости об объекте недвижимости
Описание местоположения земельного участка

Земельный участок			
(вид объекта недвижимости)			
Лист №	Раздела 3	Всего листов раздела 3 :	Всего листов выписки: _____
25.07.2019 № 99/2019/274716291			
Кадастровый номер:		35:25:0603075:872	

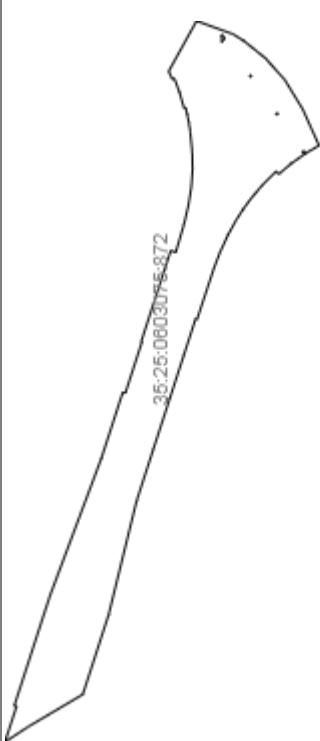
План (чертеж, схема) земельного участка	
	
Масштаб 1 : данные отсутствуют	Условные обозначения:

Государственный регистратор	ФГИС ЕГРН
полное наименование должности	инициалы, фамилия

М.П.

Выписка из Единого государственного реестра недвижимости об объекте недвижимости
Описание местоположения земельного участка

Земельный участок	
(вид объекта недвижимости)	
Лист № <u> </u> Раздела 3	Всего листов раздела 3 : <u> </u>
Всего листов выписки: <u> </u>	
25.07.2019 № 99/2019/274716291	
Кадастровый номер: 35:25:0603075:872	

План (чертеж, схема) земельного участка	
	
Масштаб 1: данные отсутствуют	Условные обозначения:

Государственный регистратор	ФГИС ЕГРН
полное наименование должности	инициалы, фамилия

М.П.

Выписка из Единого государственного реестра недвижимости об объекте недвижимости
Сведения о характеристиках объекта недвижимости

На основании запроса от 13.08.2019 г., поступившего на рассмотрение 15.08.2019 г., сообщаем, что согласно записям Единого государственного реестра недвижимости:

Земельный участок		
(вид объекта недвижимости)		
Лист № ____ Раздела 1	Всего листов раздела 1: ____	Всего листов выписки: ____
15.08.2019 № 99/2019/278022577		
Кадастровый номер:		35:25:0603075:873

Номер кадастрового квартала:	35:25:0603075
Дата присвоения кадастрового номера:	07.03.2018
Ранее присвоенный государственный учетный номер:	данные отсутствуют
Адрес:	Российская Федерация, Вологодская обл, Вологодский р-н, Спасское с/п
Площадь:	156 +/- 8.73 кв. м
Кадастровая стоимость, руб.:	93.6
Кадастровые номера расположенных в пределах земельного участка объектов недвижимости:	данные отсутствуют
Кадастровые номера объектов недвижимости, из которых образован объект недвижимости:	35:25:0000000:208, 35:25:0603075:333, 35:25:0603075:340, 35:25:0603075:341, 35:25:0603075:342, 35:25:0603075:343, 35:25:0603075:344, 35:25:0603075:345, 35:25:0603075:346, 35:25:0603075:347, 35:25:0603075:348, 35:25:0603075:349, 35:25:0603075:350, 35:25:0603075:351, 35:25:0603075:352, 35:25:0603075:353, 35:25:0603075:354, 35:25:0603075:355, 35:25:0603075:356

Кадастровые номера образованных объектов недвижимости:	данные отсутствуют
Сведения о включении объекта недвижимости в состав предприятия как имущественного комплекса:	

Государственный регистратор	ФГИС ЕГРН
полное наименование должности	подпись
	инициалы, фамилия

М.П.

Выписка из Единого государственного реестра недвижимости об объекте недвижимости
Сведения о характеристиках объекта недвижимости

(вид объекта недвижимости)	
Лист № _____	Раздела I: _____
Всего листов раздела I: _____	
Всего листов выписки: _____	
15.08.2019 № 99/2019/278022577	
Кадастровый номер: 35:25:0603075:873	

Категория земель:	Земли промышленности, энергетики, транспорта, связи, радиовещания, телевидения, информатики, земли для обеспечения космической деятельности, земли обороны, безопасности и земли иного специального назначения
Виды разрешенного использования:	автомобильный транспорт
Сведения о кадастровом инженере:	Зубова Наталья Леонидовна №35-10-62, ООО "ВекторСтрой"
Сведения о лесах, водных объектах и об иных природных объектах, расположенных в пределах земельного участка:	данные отсутствуют
Сведения о том, что земельный участок полностью или частично расположен в границах зоны с особыми условиями использования территории или территории объекта культурного наследия	данные отсутствуют
Сведения о том, что земельный участок расположен в границах особой экономической зоны, территории опережающего социально-экономического развития, зоны территориального развития в Российской Федерации, игорной зоны:	данные отсутствуют
Сведения о том, что земельный участок расположен в границах особо охраняемой природной территории, охотничьих угодий, лесничеств, лесопарков:	данные отсутствуют
Сведения о результатах проведения государственного земельного надзора:	данные отсутствуют
Сведения о расположении земельного участка в границах территории, в отношении которой утвержден проект межевания территории:	данные отсутствуют

Государственный регистратор	ФГИС ЕГРН
полное наименование должности	подпись
	инициалы, фамилия

М.П.

Выписка из Единого государственного реестра недвижимости об объекте недвижимости
Сведения о характеристиках объекта недвижимости

Земельный участок		
(вид объекта недвижимости)		
Лист № <u> </u> Раздела <u>1</u>	Всего листов раздела <u>1</u> :	Всего листов выписки: <u> </u>
15.08.2019 № 99/2019/278022577		
Кадастровый номер:		35:25:0603075:873

Условный номер земельного участка:	данные отсутствуют
Сведения о принятии акта и (или) заключения договора, предусматривающих предоставление в соответствии с земельным законодательством исполнительным органом государственной власти или органом местного самоуправления находящегося в государственной или муниципальной собственности земельного участка для строительства наемного дома социального использования или наемного дома коммерческого использования:	данные отсутствуют
Сведения о том, что земельный участок или земельные участки образованы на основании решения об изъятии земельного участка и (или) расположенного на нем объекта недвижимости для государственных или муниципальных нужд:	данные отсутствуют
Сведения о том, что земельный участок образован из земель или земельного участка, государственная собственность на которые не разграничена:	данные отсутствуют
Сведения о наличии земельного спора о местоположении границ земельных участков:	данные отсутствуют
Статус записи об объекте недвижимости:	Сведения об объекте недвижимости имеют статус "актуальные"
Особые отметки:	Граница земельного участка состоит из 18 контуров. Для данного земельного участка обеспечен доступ посредством земельного участка (земельных участков) с кадастровым номером (кадастровыми номерами) 35:25:0603075:825, 35:25:0000000:434, 35:25:0000000:293. Сведения о видах разрешенного использования имеют статус «Актуальные незавидетельствованные». Право (ограничение права, обременение объекта недвижимости) зарегистрировано на данный объект недвижимости с видами разрешенного использования «Для размещения объектов специального назначения». Сведения необходимые для заполнения раздела 4 отсутствуют.
Получатель выписки:	Рознер Лидия Юрьевна

Государственный регистратор	ФГИС ЕГРН
полное наименование должности	подпись
	инициалы, фамилия

Выписка из Единого государственного реестра недвижимости об объекте недвижимости
Сведения о зарегистрированных правах

Земельный участок		
(вид объекта недвижимости)		
Лист № <u> </u> Раздела <u>2</u>	Всего листов раздела <u>2</u> : _____	Всего листов выписки: _____
15.08.2019 № 99/2019/278022577		
Кадастровый номер: 35:25:0603075:873		
1.	Правообладатель (правообладатели):	1.1. Российская Федерация
2.	Вид, номер и дата государственной регистрации права:	2.1. Собственность, № 35:25:0603075:873-35/001/2018-1 от 07.03.2018
3.	Ограничение прав и обременение объекта недвижимости:	не зарегистрировано
4.	Договоры участия в долевом строительстве:	данные отсутствуют
5.	Заявленные в судебном порядке права требования:	данные отсутствуют
6.	Сведения о возращении в отношении зарегистрированного права:	данные отсутствуют
7.	Сведения о наличии решения об изъятии объекта недвижимости для государственных и муниципальных нужд:	данные отсутствуют
8.	Сведения о невозможности государственной регистрации без личного участия правообладателя или его законного представителя:	
9.	Провоприятия и сведения о наличии поступивших, но не рассмотренных заявлений о проведении государственной регистрации права (перехода, прекращения права), ограничения права или обременения объекта недвижимости, сделки в отношении объекта недвижимости:	данные отсутствуют
10.	Сведения об осуществлении государственной регистрации сделки, права, ограничения права без необходимого в силу закона согласия третьего лица, органа:	данные отсутствуют
11.	Сведения о невозможности государственной регистрации перехода, прекращения, ограничения права на земельный участок из земель сельскохозяйственного назначения:	

Государственный регистратор	ФГИС ЕГРН
полное наименование должности	инициалы, фамилия
	подпись
	М.П.

Выписка из Единого государственного реестра недвижимости об объекте недвижимости
Описание местоположения земельного участка

Земельный участок		
(вид объекта недвижимости)		
Лист № <u> </u> Раздела <u>3</u>	Всего листов раздела <u>3</u> :	Всего разделов: <u> </u> Всего листов выписки: <u> </u>
15.08.2019 № 99/2019/278022577		
Кадастровый номер: 35:25:0603075:873		

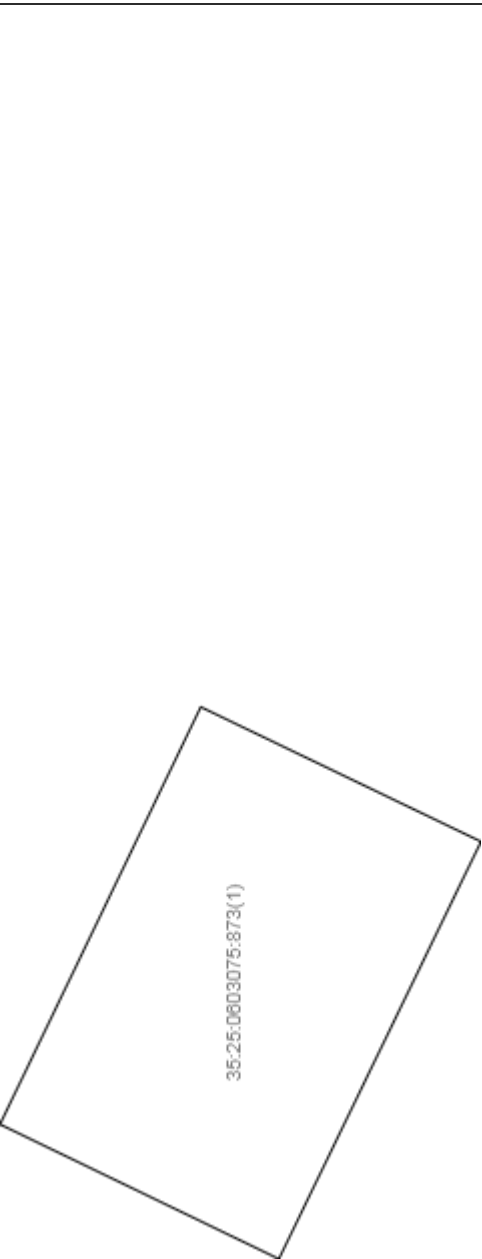
План (чертеж, схема) земельного участка	
35:25:0603075:873(12) 35:25:0603075:873(13) 35:25:0603075:873(11) 35:25:0603075:873(18) 35:25:0603075:873(4) 35:25:0603075:873(1) 35:25:0603075:873(7) 35:25:0603075:873(14) 35:25:0603075:873(2) 35:25:0603075:873(15) 35:25:0603075:873(8) 5:25:0603075:873(3) 5:25:0603075:873(5) 25:0603075:873(9) 5:0603075:873(17) 5:0603075:873(16)	
Масштаб 1: данные отсутствуют	Условные обозначения: .075:873(6)

Государственный регистратор	ФГИС ЕГРН
полное наименование должности	инициалы, фамилия

М.П.

Выписка из Единого государственного реестра недвижимости об объекте недвижимости
Описание местоположения земельного участка

Земельный участок		
(вид объекта недвижимости)		
Лист № <u> </u> Раздела <u>3</u>	Всего листов раздела <u>3</u> :	Всего листов выписки: <u> </u>
15.08.2019 № 99/2019/278022577		
Кадастровый номер:		35:25:0603075:873

План (чертеж, схема) земельного участка	
	
Масштаб 1 : данные отсутствуют	Условные обозначения:

Государственный регистратор		ФГИС ЕГРН
полное наименование должности		инициалы, фамилия

М.П.

ФГИС ЕГРН

полное наименование органа регистрации прав

Раздел 1

Выписка из Единого государственного реестра недвижимости об объекте недвижимости
Сведения о характеристиках объекта недвижимости

На основании запроса от 24.07.2019 г., поступившего на рассмотрение 25.07.2019 г., сообщаем, что согласно записям Единого государственного реестра недвижимости:

Земельный участок		
(вид объекта недвижимости)		
Лист № ____ Раздела 1	Всего листов раздела 1: ____	Всего листов выписки: ____
25.07.2019 № 99/2019/274699348		
Кадастровый номер:		35:25:0603075:874

Номер кадастрового квартала:	35:25:0603075
Дата присвоения кадастрового номера:	19.03.2018
Ранее присвоенный государственный учетный номер:	данные отсутствуют
Адрес:	Российская Федерация, Вологодская обл, Вологодский р-н
Площадь:	18 +/- 7.49 кв. м
Кадастровая стоимость, руб.:	43.38
Кадастровые номера расположенных в пределах земельного участка объектов недвижимости:	данные отсутствуют
Кадастровые номера объектов недвижимости, из которых образован объект недвижимости:	35:25:0603075:570
Кадастровые номера образованных объектов недвижимости:	данные отсутствуют
Сведения о включении объекта недвижимости в состав предприятия как имущественного комплекса:	

Государственный регистратор	ФГИС ЕГРН
полное наименование должности	подпись
	инициалы, фамилия

М.П.

Выписка из Единого государственного реестра недвижимости об объекте недвижимости
Сведения о характеристиках объекта недвижимости

(вид объекта недвижимости)		
Лист № _____	Раздела I: _____	Всего листов раздела I: _____
Всего листов выписки: _____		
25.07.2019 № 99/2019/27469348		
Кадастровый номер: _____		35:25:0603075:874

Категория земель:	Земли сельскохозяйственного назначения	
Виды разрешенного использования:	Для сельскохозяйственного использования	
Сведения о кадастровом инженере:	Зубова Наталья Леонидовна №35-10-62, ООО "ВекторСтрой"	
Сведения о лесах, водных объектах и об иных природных объектах, расположенных в пределах земельного участка:	данные отсутствуют	
Сведения о том, что земельный участок полностью или частично расположен в границах зоны с особыми условиями использования территории или территории объекта культурного наследия	данные отсутствуют	
Сведения о том, что земельный участок расположен в границах особой экономической зоны, территории опережающего социально-экономического развития, зоны территориального развития в Российской Федерации, игорной зоны:	данные отсутствуют	
Сведения о том, что земельный участок расположен в границах особо охраняемой природной территории, охотничьих угодий, лесничеств, лесопарков:	данные отсутствуют	
Сведения о результатах проведения государственного земельного надзора:	данные отсутствуют	
Сведения о расположении земельного участка в границах территории, в отношении которой утвержден проект межевания территории:	данные отсутствуют	

Государственный регистратор	ФГИС ЕГРН
полное наименование должности	инициалы, фамилия

М.П.

Выписка из Единого государственного реестра недвижимости об объекте недвижимости
Сведения о характеристиках объекта недвижимости

Земельный участок	
(вид объекта недвижимости)	
Лист № <u> </u> Раздела <u> 1 </u>	Всего листов раздела <u> 1 </u> Всего листов выписки: <u> </u>
25.07.2019 № 99/2019/274699348	
Кадастровый номер: 35:25:0603075:874	

Условный номер земельного участка:	данные отсутствуют
Сведения о принятии акта и (или) заключения договора, предусматривающих предоставление в соответствии с земельным законодательством исполнительным органом государственной власти или органом местного самоуправления находящегося в государственной или муниципальной собственности земельного участка для строительства наемного дома социального использования или наемного дома коммерческого использования:	данные отсутствуют
Сведения о том, что земельный участок или земельные участки образованы на основании решения об изъятии земельного участка и (или) расположенного на нем объекта недвижимости для государственных или муниципальных нужд:	данные отсутствуют
Сведения о том, что земельный участок образован из земель или земельного участка, государственная собственность на которые не разграничена:	данные отсутствуют
Сведения о наличии земельного спора о местоположении границ земельных участков:	данные отсутствуют
Статус записи об объекте недвижимости:	Сведения об объекте недвижимости имеют статус "актуальные"
Особые отметки:	Граница земельного участка состоит из 2 контуров. Сведения о видах разрешенного использования имеют статус «Актуальные незасвидетельствованные». Право (ограничение права, обременение объекта недвижимости) зарегистрировано на данный объект недвижимости с видами разрешенного использования «Для сельскохозяйственного производства». Сведения необходимые для заполнения раздела 4 отсутствуют.
Получатель выписки:	Рознер Лидия Юрьевна

Государственный регистратор	ФГИС ЕГРН
полное наименование должности	подпись инициалы, фамилия

М.П.


Выписка из Единого государственного реестра недвижимости об объекте недвижимости
Сведения о зарегистрированных правах

Земельный участок	
(вид объекта недвижимости)	
Лист № <u> </u> Раздела <u>2</u>	Всего листов раздела <u>2</u> : <u> </u> Всего разделов: <u> </u> Всего листов выписки: <u> </u>
25.07.2019 № 99/2019/274699348	
Кадастровый номер: 35:25:0603075:874	
1. Правообладатель (правообладатели):	1.1. Сельскохозяйственный производственный кооператив "Племзавод Майский", ИНН: 3507009503
2. Вид, номер и дата государственной регистрации права:	2.1. Собственность, № 35:25:0603075:874-35/001/2018-1 от 19.03.2018
3. Ограничение прав и обременение объекта недвижимости:	не зарегистрировано
4. Договоры участия в долевом строительстве:	данные отсутствуют
5. Заявленные в судебном порядке права требования:	данные отсутствуют
6. Сведения о возращении в отношении зарегистрированного права:	данные отсутствуют
7. Сведения о наличии решения об изъятии объекта недвижимости для государственных и муниципальных нужд:	данные отсутствуют
8. Сведения о невозможности государственной регистрации без личного участия правообладателя или его законного представителя:	данные отсутствуют
9. Правопритязания и сведения о наличии поступивших, но не рассмотренных заявлений о проведении государственной регистрации права (перехода, прекращения права), ограничения права или обременения объекта недвижимости, сделки в отношении объекта недвижимости:	данные отсутствуют
10. Сведения об осуществлении государственной регистрации сделки, права, ограничения права без необходимого в силу закона согласия третьего лица, органа:	данные отсутствуют
11. Сведения о невозможности государственной регистрации перехода, прекращения, ограничения права на земельный участок из земель сельскохозяйственного назначения:	данные отсутствуют

Государственный регистратор	ФГИС ЕГРН
полное наименование должности	инициалы, фамилия
М.П.	

Выписка из Единого государственного реестра недвижимости об объекте недвижимости
Описание местоположения земельного участка

Земельный участок		
(вид объекта недвижимости)		
Лист № <u> </u> Раздела <u>3</u>	Всего листов раздела <u>3</u> : <u> </u>	Всего листов выписки: <u> </u>
25.07.2019 № 99/2019/274699348		
Кадастровый номер:		35:25:0603075:874

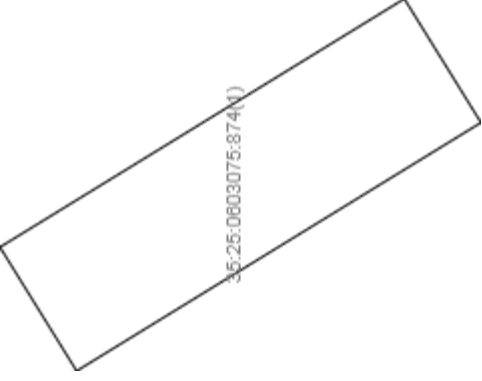
План (чертеж, схема) земельного участка	
	
Масштаб 1: данные отсутствуют	Условные обозначения:

Государственный регистратор	ФГИС ЕГРН
полное наименование должности	инициалы, фамилия

М.П.

Выписка из Единого государственного реестра недвижимости об объекте недвижимости
Описание местоположения земельного участка

Земельный участок		
(вид объекта недвижимости)		
Лист № <u> </u> Раздела <u>3</u>	Всего листов раздела <u>3</u> :	Всего листов выписки: <u> </u>
25.07.2019 № 99/2019/274699348		
Кадастровый номер:		35:25:0603075:874

План (чертеж, схема) земельного участка 	Масштаб 1 : данные отсутствуют	Условные обозначения:
--	--------------------------------	-----------------------

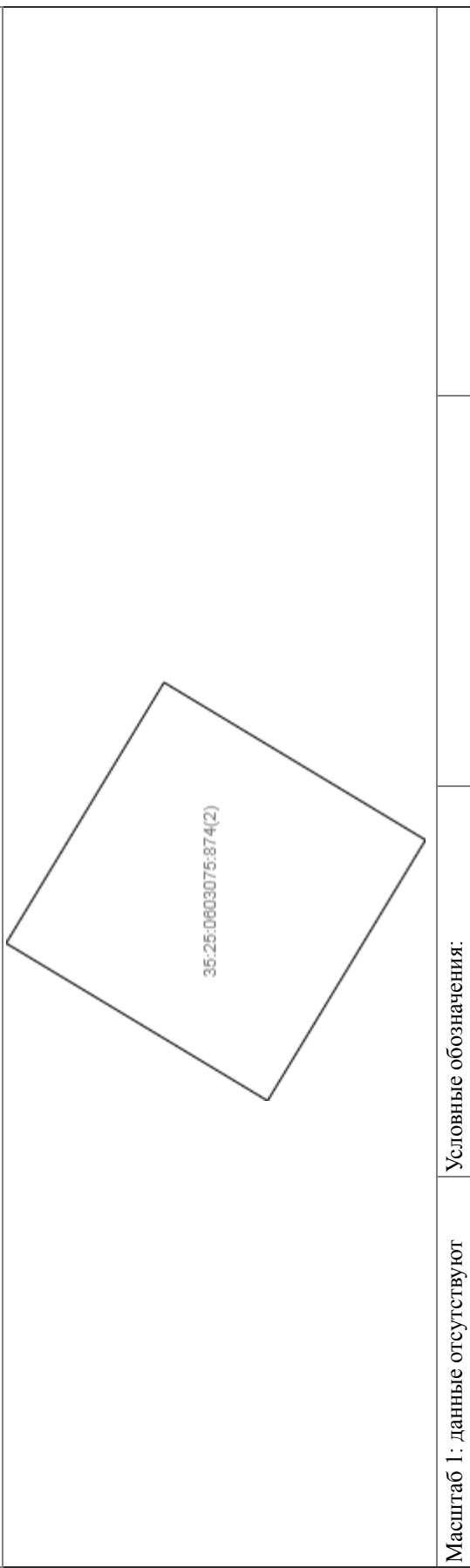
Государственный регистратор	ФГИС ЕГРН
полное наименование должности	инициалы, фамилия

М.П.

Выписка из Единого государственного реестра недвижимости об объекте недвижимости
Описание местоположения земельного участка

Земельный участок			
(вид объекта недвижимости)			
Лист № <u> </u> Раздела <u>3</u>	Всего листов раздела <u>3</u> :	Всего разделов: <u> </u>	Всего листов выписки: <u> </u>
25.07.2019 № 99/2019/274699348			
Кадастровый номер:		35:25:0603075:874	

План (чертеж, схема) земельного участка



Государственный регистратор	ФГИС ЕГРН
полное наименование должности	инициалы, фамилия

М.П.

Выписка из Единого государственного реестра недвижимости об объекте недвижимости
Сведения о характеристиках объекта недвижимости

На основании запроса от 24.07.2019 г., поступившего на рассмотрение 25.07.2019 г., сообщаем, что согласно записям Единого государственного реестра недвижимости:

Земельный участок		
(вид объекта недвижимости)		
Лист № ____ Раздела 1	Всего листов раздела 1: ____	Всего листов выписки: ____
25.07.2019 № 99/2019/274681200		
Кадастровый номер:		35:25:0603075:875

Номер кадастрового квартала:	35:25:0603075
Дата присвоения кадастрового номера:	19.03.2018
Ранее присвоенный государственный учетный номер:	данные отсутствуют
Адрес:	Российская Федерация, Вологодская обл, Вологодский р-н
Площадь:	157570 +/- 3473.32 кв. м
Кадастровая стоимость, руб.:	379743.7
Кадастровые номера расположенных в пределах земельного участка объектов недвижимости:	35:00:0000000:131
Кадастровые номера объектов недвижимости, из которых образован объект недвижимости:	35:25:0603075:570
Кадастровые номера образованных объектов недвижимости:	данные отсутствуют
Сведения о включении объекта недвижимости в состав предприятия как имущественного комплекса:	

Государственный регистратор	ФГИС ЕГРН
полное наименование должности	подпись
	инициалы, фамилия

М.П.

Выписка из Единого государственного реестра недвижимости об объекте недвижимости
Сведения о характеристиках объекта недвижимости

(вид объекта недвижимости)		
Лист № _____	Раздела I: _____	Всего листов раздела I: _____
Всего листов выписки: _____		
25.07.2019 № 99/2019/274681200		
Кадастровый номер:		35:25:0603075:875

Категория земель:	Земли сельскохозяйственного назначения	
Виды разрешенного использования:	Для сельскохозяйственного использования	
Сведения о кадастровом инженере:	Зубова Наталья Леонидовна №35-10-62, ООО "ВекторСтрой"	
Сведения о лесах, водных объектах и об иных природных объектах, расположенных в пределах земельного участка:	данные отсутствуют	
Сведения о том, что земельный участок полностью или частично расположен в границах зоны с особыми условиями использования территории или территории объекта культурного наследия	данные отсутствуют	
Сведения о том, что земельный участок расположен в границах особой экономической зоны, территории опережающего социально-экономического развития, зоны территориального развития в Российской Федерации, игорной зоны:	данные отсутствуют	
Сведения о том, что земельный участок расположен в границах особо охраняемой природной территории, охотничьих угодий, лесничеств, лесопарков:	данные отсутствуют	
Сведения о результатах проведения государственного земельного надзора:	данные отсутствуют	
Сведения о расположении земельного участка в границах территории, в отношении которой утвержден проект межевания территории:	данные отсутствуют	

Государственный регистратор	ФГИС ЕГРН
полное наименование должности	инициалы, фамилия

М.П.

Выписка из Единого государственного реестра недвижимости об объекте недвижимости
Сведения о характеристиках объекта недвижимости

Земельный участок	
(вид объекта недвижимости)	
Лист № <u> </u> Раздела <u> 1 </u>	Всего листов раздела <u> 1 </u> Всего листов выписки: <u> </u>
25.07.2019 № 99/2019/274681200	
Кадастровый номер: 35:25:0603075:875	

Условный номер земельного участка:	данные отсутствуют
Сведения о принятии акта и (или) заключения договора, предусматривающих предоставление в соответствии с земельным законодательством исполнительным органом государственной власти или органом местного самоуправления находящегося в государственной или муниципальной собственности земельного участка для строительства наемного дома социального использования или наемного дома коммерческого использования:	данные отсутствуют
Сведения о том, что земельный участок или земельные участки образованы на основании решения об изъятии земельного участка и (или) расположенного на нем объекта недвижимости для государственных или муниципальных нужд:	данные отсутствуют
Сведения о том, что земельный участок образован из земель или земельного участка, государственная собственность на которые не разграничена:	данные отсутствуют
Сведения о наличии земельного спора о местоположении границ земельных участков:	данные отсутствуют
Статус записи об объекте недвижимости:	Сведения об объекте недвижимости имеют статус "актуальные"
Особые отметки:	Для данного земельного участка обеспечен доступ посредством земельного участка (земельных участков) с кадастровым номером (кадастровыми номерами) 35:25:0000000:254. Сведения о видах разрешенного использования имеют статус «Актуальные незавидетельствованные». Право (ограничение права, обременение объекта недвижимости) зарегистрировано на данный объект недвижимости с видами разрешенного использования «Для сельскохозяйственного производства».
Получатель выписки:	Рознер Лидия Юрьевна

Государственный регистратор	ФГИС ЕГРН
полное наименование должности	подпись
	инициалы, фамилия

М.П.

Выписка из Единого государственного реестра недвижимости об объекте недвижимости
Сведения о зарегистрированных правах


Земельный участок	
(вид объекта недвижимости)	
Лист № <u> </u> Раздела <u>2</u>	Всего листов раздела <u>2</u> : <u> </u> Всего разделов: <u> </u> Всего листов выписки: <u> </u>
25.07.2019 № 99/2019/274681200	
Кадастровый номер: 35:25:0603075:875	
1. Правообладатель (правообладатели):	1.1. Сельскохозяйственный производственный кооператив "Племзавод Майский", ИНН: 3507009503
2. Вид, номер и дата государственной регистрации права:	2.1. Собственность, № 35:25:0603075:875-35/001/2018-1 от 19.03.2018
3. Ограничение прав и обременение объекта недвижимости:	не зарегистрировано
4. Договоры участия в долевом строительстве:	данные отсутствуют
5. Заявленные в судебном порядке права требования:	данные отсутствуют
6. Сведения о возращении в отношении зарегистрированного права:	данные отсутствуют
7. Сведения о наличии решения об изъятии объекта недвижимости для государственных и муниципальных нужд:	данные отсутствуют
8. Сведения о невозможности государственной регистрации без личного участия правообладателя или его законного представителя:	данные отсутствуют
9. Правопритязания и сведения о наличии поступивших, но не рассмотренных заявлений о проведении государственной регистрации права (перехода, прекращения права), ограничения права или обременения объекта недвижимости, сделки в отношении объекта недвижимости:	данные отсутствуют
10. Сведения об осуществлении государственной регистрации сделки, права, ограничения права без необходимого в силу закона согласия третьего лица, органа:	данные отсутствуют
11. Сведения о невозможности государственной регистрации перехода, прекращения, ограничения права на земельный участок из земель сельскохозяйственного назначения:	данные отсутствуют

Государственный регистратор	ФГИС ЕГРН
полное наименование должности	подпись
	инициалы, фамилия

М.П.

Выписка из Единого государственного реестра недвижимости об объекте недвижимости
Описание местоположения земельного участка

Земельный участок	
(вид объекта недвижимости)	
Лист № <u> </u> Раздела <u>3</u>	Всего листов раздела <u>3</u> : <u> </u> Всего разделов: <u> </u> Всего листов выписки: <u> </u>
25.07.2019 № 99/2019/274681200	
Кадастровый номер: 35:25:0603075:875	


План (чертеж, схема) земельного участка	
	
Масштаб 1: данные отсутствуют	Условные обозначения:

Государственный регистратор	ФГИС ЕГРН
полное наименование должности	инициалы, фамилия

М.П.

Выписка из Единого государственного реестра недвижимости об объекте недвижимости
Описание местоположения земельного участка

Земельный участок			
(вид объекта недвижимости)			
Лист № <u> </u> Раздела <u>3</u>	Всего листов раздела <u>3</u> :	Всего разделов: <u> </u>	Всего листов выписки: <u> </u>
25.07.2019 № 99/2019/274681200			
Кадастровый номер:		35:25:0603075:875	

План (чертеж, схема) земельного участка	
	
Масштаб 1 : данные отсутствуют	Условные обозначения:

Государственный регистратор	ФГИС ЕГРН
полное наименование должности	инициалы, фамилия

М.П.

Выписка из Единого государственного реестра недвижимости об объекте недвижимости
Сведения о характеристиках объекта недвижимости

На основании запроса от 24.07.2019 г., поступившего на рассмотрение 25.07.2019 г., сообщаем, что согласно записям Единого государственного реестра недвижимости:

Земельный участок		
(вид объекта недвижимости)		
Лист № ____ Раздела 1	Всего листов раздела 1: ____	Всего листов выписки: ____
25.07.2019 № 99/2019/274679713		
Кадастровый номер:		35:25:0603075:876

Номер кадастрового квартала:	35:25:0603075
Дата присвоения кадастрового номера:	19.03.2018
Ранее присвоенный государственный учетный номер:	данные отсутствуют
Адрес:	Российская Федерация, Вологодская обл, Вологодский р-н
Площадь:	11420 +/- 187.01 кв. м
Кадастровая стоимость, руб.:	17244.2
Кадастровые номера расположенных в пределах земельного участка объектов недвижимости:	данные отсутствуют
Кадастровые номера объектов недвижимости, из которых образован объект недвижимости:	35:25:0603075:570
Кадастровые номера образованных объектов недвижимости:	данные отсутствуют
Сведения о включении объекта недвижимости в состав предприятия как имущественного комплекса:	

Государственный регистратор	ФГИС ЕГРН
полное наименование должности	подпись
	инициалы, фамилия

М.П.

Выписка из Единого государственного реестра недвижимости об объекте недвижимости
Сведения о характеристиках объекта недвижимости

(вид объекта недвижимости)	
Лист № _____	Всего листов раздела 1: _____
Всего листов выписки: _____	
25.07.2019 № 99/2019/274679713	
Кадастровый номер: 35:25:0603075:876	

Категория земель:	Земли промышленности, энергетики, транспорта, связи, радиовещания, телевидения, информатики, земли для обеспечения космической деятельности, земли обороны, безопасности и земли иного специального назначения
Виды разрешенного использования:	автомобильный транспорт
Сведения о кадастровом инженере:	Зубова Наталья Леонидовна №35-10-62, ООО "ВекторСтрой"
Сведения о лесах, водных объектах и об иных природных объектах, расположенных в пределах земельного участка:	данные отсутствуют
Сведения о том, что земельный участок полностью или частично расположен в границах зоны с особыми условиями использования территории или территории объекта культурного наследия	данные отсутствуют
Сведения о том, что земельный участок расположен в границах особой экономической зоны, территории опережающего социально-экономического развития, зоны территориального развития в Российской Федерации, игорной зоны:	данные отсутствуют
Сведения о том, что земельный участок расположен в границах особо охраняемой природной территории, охотничьих угодий, лесничеств, лесопарков:	данные отсутствуют
Сведения о результатах проведения государственного земельного надзора:	данные отсутствуют
Сведения о расположении земельного участка в границах территории, в отношении которой утвержден проект межевания территории:	данные отсутствуют

Государственный регистратор	ФГИС ЕГРН
полное наименование должности	подпись
	инициалы, фамилия

М.П.

Выписка из Единого государственного реестра недвижимости об объекте недвижимости
Сведения о характеристиках объекта недвижимости

(вид объекта недвижимости)	
Лист № <u> </u> Раздела <u> 1 </u>	Всего листов раздела <u> 1 </u> Всего листов выписки: <u> </u>
25.07.2019 № 99/2019/274679713	
Кадастровый номер: 35:25:0603075:876	

Условный номер земельного участка:	данные отсутствуют
Сведения о принятии акта и (или) заключения договора, предусматривающих предоставление в соответствии с земельным законодательством исполнительным органом государственной власти или органом местного самоуправления находящегося в государственной или муниципальной собственности земельного участка для строительства наемного дома социального использования или наемного дома коммерческого использования:	данные отсутствуют
Сведения о том, что земельный участок или земельные участки образованы на основании решения об изъятии земельного участка и (или) расположенного на нем объекта недвижимости для государственных или муниципальных нужд:	данные отсутствуют
Сведения о том, что земельный участок образован из земель или земельного участка, государственная собственность на которые не разграничена:	данные отсутствуют
Сведения о наличии земельного спора о местоположении границ земельных участков:	данные отсутствуют
Статус записи об объекте недвижимости:	Сведения об объекте недвижимости имеют статус "актуальные"
Особые отметки:	Граница земельного участка состоит из 2 контуров.
Получатель выписки:	Рознер Лидия Юрьевна

Государственный регистратор	ФГИС ЕГРН
полное наименование должности	подпись инициалы, фамилия

М.П.

Выписка из Единого государственного реестра недвижимости об объекте недвижимости
Сведения о зарегистрированных правах

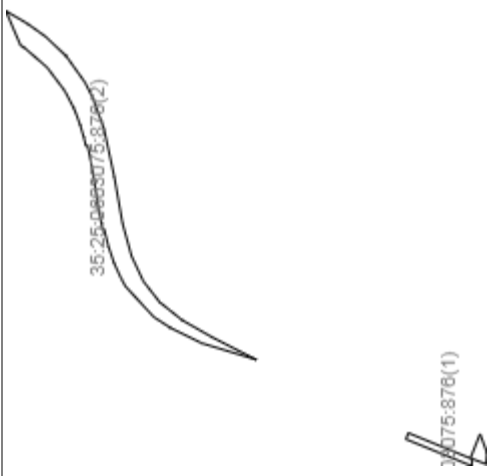
Земельный участок		
(вид объекта недвижимости)		
Лист № <u> </u> Раздела <u>2</u>	Всего листов раздела <u>2</u> : <u> </u>	Всего листов выписки: <u> </u>
25.07.2019 № 99/2019/274679713		
Кадастровый номер: 35:25:0603075:876		
1. Правообладатель (правообладатели):	1.1. Российская Федерация	
2. Вид, номер и дата государственной регистрации права:	2.1. Собственность, № 35:25:0603075:876-35/001/2018-3 от 04.07.2018	
3. Ограничение прав и обременение объекта недвижимости:	не зарегистрировано	
1. Правообладатель (правообладатели):	Федеральное казенное учреждение "Управление автомобильной 1.2. магистрали Москва-Архангельск Федеральное дорожного агентства", ИНН: 3525065660	
2. Вид, номер и дата государственной регистрации права:	2.2. Постоянное (бессрочное) пользование, № 35:25:0603075:876- 35/001/2018-4 от 03.12.2018	
3. Ограничение прав и обременение объекта недвижимости:	не зарегистрировано	
4. Договоры участия в долевом строительстве:	данные отсутствуют	
5. Заявленные в судебном порядке права требования:	данные отсутствуют	
6. Сведения о возращении в отношении зарегистрированного права:	данные отсутствуют	
7. Сведения о наличии решения об изъятии объекта недвижимости для государственных и муниципальных нужд:	данные отсутствуют	
8. Сведения о невозможности государственной регистрации без личного участия правообладателя или его законного представителя:		
9. Правопритязания и сведения о наличии поступивших, но не рассмотренных заявлений о проведении государственной регистрации права (перехода, прекращения права), ограничения права или обременения объекта недвижимости, сделки в отношении объекта недвижимости:	данные отсутствуют	
10. Сведения об осуществлении государственной регистрации сделки, права, ограничения права без необходимого в силу закона согласия третьего лица, органа:	данные отсутствуют	
11. Сведения о невозможности государственной регистрации перехода, прекращения, ограничения права на земельный участок из земель сельскохозяйственного назначения:		

Государственный регистратор	ФГИС ЕГРН
полное наименование должности	инициалы, фамилия
	подпись

М.П.

Выписка из Единого государственного реестра недвижимости об объекте недвижимости
Описание местоположения земельного участка

Земельный участок	
(вид объекта недвижимости)	
Лист № <u> </u> Раздела <u>3</u>	Всего листов раздела <u>3</u> : <u> </u> Всего разделов: <u> </u> Всего листов выписки: <u> </u>
25.07.2019 № 99/2019/274679713	
Кадастровый номер: 35:25:0603075:876	

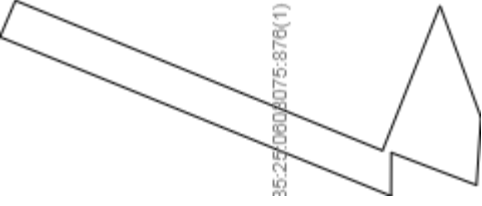
План (чертеж, схема) земельного участка	
	
Масштаб 1: данные отсутствуют	Условные обозначения:

Государственный регистратор	ФГИС ЕГРН
полное наименование должности	инициалы, фамилия

М.П.

Выписка из Единого государственного реестра недвижимости об объекте недвижимости
Описание местоположения земельного участка

Земельный участок			
(вид объекта недвижимости)			
Лист № <u> </u> Раздела <u>3</u>	Всего листов раздела <u>3</u>	Всего разделов: <u> </u>	Всего листов выписки: <u> </u>
25.07.2019 № 99/2019/274679713			
Кадастровый номер:		35:25:0603075:876	

План (чертеж, схема) земельного участка	
	
Масштаб 1 : данные отсутствуют	Условные обозначения:

Государственный регистратор	ФГИС ЕГРН
полное наименование должности	подпись
	инициалы, фамилия

М.П.

Выписка из Единого государственного реестра недвижимости об объекте недвижимости
Описание местоположения земельного участка

Земельный участок		
(вид объекта недвижимости)		
Лист № <u> </u> Раздела <u>3</u>	Всего листов раздела <u>3</u> :	Всего листов выписки: <u> </u>
25.07.2019 № 99/2019/274679713		
Кадастровый номер:		35:25:0603075:876

План (чертеж, схема) земельного участка	
Масштаб 1 : данные отсутствуют	Условные обозначения:

Государственный регистратор		ФГИС ЕГРН
полное наименование должности		инициалы, фамилия

М.П.

Выписка из Единого государственного реестра недвижимости об объекте недвижимости
Сведения о характеристиках объекта недвижимости

На основании запроса от 24.07.2019 г., поступившего на рассмотрение 25.07.2019 г., сообщаем, что согласно записям Единого государственного реестра недвижимости:

Земельный участок		
(вид объекта недвижимости)		
Лист № ____ Раздела 1	Всего листов раздела 1: ____	Всего листов выписки: ____
25.07.2019 № 99/2019/274701323		
Кадастровый номер:		35:25:0603075:877

Номер кадастрового квартала:	35:25:0603075
Дата присвоения кадастрового номера:	30.03.2018
Ранее присвоенный государственный учетный номер:	данные отсутствуют
Адрес:	Российская Федерация, Вологодская обл, Вологодский р-н
Площадь:	82 +/- 9.07 кв. м
Кадастровая стоимость, руб.:	227.57
Кадастровые номера расположенных в пределах земельного участка объектов недвижимости:	данные отсутствуют
Кадастровые номера объектов недвижимости, из которых образован объект недвижимости:	35:25:0603075:616
Кадастровые номера образованных объектов недвижимости:	данные отсутствуют
Сведения о включении объекта недвижимости в состав предприятия как имущественного комплекса:	

Государственный регистратор	ФГИС ЕГРН
полное наименование должности	подпись
	инициалы, фамилия

М.П.

Выписка из Единого государственного реестра недвижимости об объекте недвижимости
Сведения о характеристиках объекта недвижимости

(вид объекта недвижимости)		
Лист № _____	Раздела I: _____	Всего листов раздела I: _____
Всего листов выписки: _____		
25.07.2019 № 99/2019/274701323		
Кадастровый номер: _____		35:25:0603075:877

Категория земель:	Земли сельскохозяйственного назначения	
Виды разрешенного использования:	Для сельскохозяйственного использования	
Сведения о кадастровом инженере:	Зубова Наталья Леонидовна №35-10-62, ООО "ВекторСтрой"	
Сведения о лесах, водных объектах и об иных природных объектах, расположенных в пределах земельного участка:	данные отсутствуют	
Сведения о том, что земельный участок полностью или частично расположен в границах зоны с особыми условиями использования территории или территории объекта культурного наследия	данные отсутствуют	
Сведения о том, что земельный участок расположен в границах особой экономической зоны, территории опережающего социально-экономического развития, зоны территориального развития в Российской Федерации, игорной зоны:	данные отсутствуют	
Сведения о том, что земельный участок расположен в границах особо охраняемой природной территории, охотничьих угодий, лесничеств, лесопарков:	данные отсутствуют	
Сведения о результатах проведения государственного земельного надзора:	данные отсутствуют	
Сведения о расположении земельного участка в границах территории, в отношении которой утвержден проект межевания территории:	данные отсутствуют	

Государственный регистратор	ФГИС ЕГРН
полное наименование должности	инициалы, фамилия

М.П.

Выписка из Единого государственного реестра недвижимости об объекте недвижимости
Сведения о характеристиках объекта недвижимости

Земельный участок	
(вид объекта недвижимости)	
Лист № <u> </u> Раздела <u>1</u>	Всего листов раздела <u>1</u> : <u> </u> Всего листов выписки: <u> </u>
25.07.2019 № 99/2019/274701323	
Кадастровый номер:	35:25:0603075:877

Условный номер земельного участка:	данные отсутствуют
Сведения о принятии акта и (или) заключения договора, предусматривающих предоставление в соответствии с земельным законодательством исполнительным органом государственной власти или органом местного самоуправления находящегося в государственной или муниципальной собственности земельного участка для строительства наемного дома социального использования или наемного дома коммерческого использования:	данные отсутствуют
Сведения о том, что земельный участок или земельные участки образованы на основании решения об изъятии земельного участка и (или) расположенного на нем объекта недвижимости для государственных или муниципальных нужд:	данные отсутствуют
Сведения о том, что земельный участок образован из земель или земельного участка, государственная собственность на которые не разграничена:	данные отсутствуют
Сведения о наличии земельного спора о местоположении границ земельных участков:	данные отсутствуют
Статус записи об объекте недвижимости:	Сведения об объекте недвижимости имеют статус "актуальные"
Особые отметки:	Для данного земельного участка обеспечен доступ посредством земельного участка (земельных участков) с кадастровым номером (кадастровыми номерами) 35:25:0603075:878. Сведения о видах разрешенного использования имеют статус «Актуальные незасвидетельствованные». Право (ограничение права, обременение объекта недвижимости) зарегистрировано на данный объект недвижимости с видами разрешенного использования «Для сельскохозяйственного производства». Сведения необходимые для заполнения раздела 4 отсутствуют.
Получатель выписки:	Рознер Лидия Юрьевна

Государственный регистратор	ФГИС ЕГРН
полное наименование должности	подпись
	инициалы, фамилия


М.П.

Выписка из Единого государственного реестра недвижимости об объекте недвижимости
Сведения о зарегистрированных правах

Земельный участок	
(вид объекта недвижимости)	
Лист № <u> </u> Раздела <u>2</u>	Всего листов раздела <u>2</u> : <u> </u> Всего разделов: <u> </u> Всего листов выписки: <u> </u>
25.07.2019 № 99/2019/274701323	
Кадастровый номер: 35:25:0603075:877	
1. Правообладатель (правообладатели):	1.1. Сельскохозяйственный производственный кооператив (колхоз) "Племзавод Пригородный", ИНН: 3507302501
2. Вид, номер и дата государственной регистрации права:	2.1. Собственность, № 35:25:0603075:877-35/001/2018-1 от 30.03.2018
3. Ограничение прав и обременение объекта недвижимости:	не зарегистрировано
4. Договоры участия в долевом строительстве:	данные отсутствуют
5. Заявленные в судебном порядке права требования:	данные отсутствуют
6. Сведения о возращении в отношении зарегистрированного права:	данные отсутствуют
7. Сведения о наличии решения об изъятии объекта недвижимости для государственных и муниципальных нужд:	данные отсутствуют
8. Сведения о невозможности государственной регистрации без личного участия правообладателя или его законного представителя:	
9. Правопритязания и сведения о наличии поступивших, но не рассмотренных заявлений о проведении государственной регистрации права (перехода, прекращения права), ограничения права или обременения объекта недвижимости, сделки в отношении объекта недвижимости:	данные отсутствуют
10. Сведения об осуществлении государственной регистрации сделки, права, ограничения права без необходимого в силу закона согласия третьего лица, органа:	данные отсутствуют
11. Сведения о невозможности государственной регистрации перехода, прекращения, ограничения права на земельный участок из земель сельскохозяйственного назначения:	
Государственный регистратор	ФГИС ЕГРН
полное наименование должности	подпись
	инициалы, фамилия
	М.П.

Выписка из Единого государственного реестра недвижимости об объекте недвижимости
Описание местоположения земельного участка

Земельный участок	
(вид объекта недвижимости)	
Лист № <u> </u> Раздела 3	Всего листов раздела 3 : <u> </u>
Всего листов выписки: <u> </u>	
25.07.2019 № 99/2019/274701323	
Кадастровый номер: 35:25:0603075:877	

План (чертеж, схема) земельного участка	
	
Масштаб 1: данные отсутствуют	Условные обозначения:

Государственный регистратор	ФГИС ЕГРН
полное наименование должности	инициалы, фамилия

М.П.

ФГИС ЕГРН

полное наименование органа регистрации прав

Раздел 1

Выписка из Единого государственного реестра недвижимости об объекте недвижимости
Сведения о характеристиках объекта недвижимости

На основании запроса от 24.07.2019 г., поступившего на рассмотрение 25.07.2019 г., сообщаем, что согласно записям Единого государственного реестра недвижимости:

Земельный участок		
(вид объекта недвижимости)		
Лист № ____ Раздела 1	Всего листов раздела 1: ____	Всего листов выписки: ____
25.07.2019 № 99/2019/274690497		
Кадастровый номер:		35:25:0603075:878

Номер кадастрового квартала:	35:25:0603075
Дата присвоения кадастрового номера:	30.03.2018
Ранее присвоенный государственный учетный номер:	данные отсутствуют
Адрес:	Российская Федерация, Вологодская обл, Вологодский р-н
Площадь:	34991 +/- 187.98 кв. м
Кадастровая стоимость, руб.:	97110.53
Кадастровые номера расположенных в пределах земельного участка объектов недвижимости:	данные отсутствуют
Кадастровые номера объектов недвижимости, из которых образован объект недвижимости:	35:25:0603075:616
Кадастровые номера образованных объектов недвижимости:	данные отсутствуют
Сведения о включении объекта недвижимости в состав предприятия как имущественного комплекса:	

Государственный регистратор	ФГИС ЕГРН
полное наименование должности	подпись
	инициалы, фамилия

М.П.

Выписка из Единого государственного реестра недвижимости об объекте недвижимости
Сведения о характеристиках объекта недвижимости

Земельный участок	
(вид объекта недвижимости)	
Лист № <u> </u> Раздела <u>1</u>	Всего листов раздела <u>1</u> : <u> </u> Всего разделов: <u> </u> Всего листов выписки: <u> </u>
25.07.2019 № 99/2019/274690497	
Кадастровый номер: 35:25:0603075:878	
Категория земель:	Земли сельскохозяйственного назначения
Виды разрешенного использования:	Для сельскохозяйственного использования
Сведения о кадастровом инженере:	Зубова Наталья Леонидовна №35-10-62, ООО "ВекторСтрой"
Сведения о лесах, водных объектах и об иных природных объектах, расположенных в пределах земельного участка:	данные отсутствуют
Сведения о том, что земельный участок полностью или частично расположен в границах зоны с особыми условиями использования территории или территории объекта культурного наследия	данные отсутствуют
Сведения о том, что земельный участок расположен в границах особой экономической зоны, территории опережающего социально-экономического развития, зоны территориального развития в Российской Федерации, игорной зоны:	данные отсутствуют
Сведения о том, что земельный участок расположен в границах особо охраняемой природной территории, охотничьих угодий, лесничеств, лесопарков:	данные отсутствуют
Сведения о результатах проведения государственного земельного надзора:	данные отсутствуют
Сведения о расположении земельного участка в границах территории, в отношении которой утвержден проект межевания территории:	данные отсутствуют
Государственный регистратор	ФГИС ЕГРН
полное наименование должности	подпись инициалы, фамилия

М.П.

Выписка из Единого государственного реестра недвижимости об объекте недвижимости
Сведения о характеристиках объекта недвижимости

(вид объекта недвижимости)	
Лист № <u> </u> Раздела <u>1</u>	Всего листов раздела <u>1</u> : <u> </u> Всего разделов: <u> </u> Всего листов выписки: <u> </u>
25.07.2019 № 99/2019/274690497	
Кадастровый номер: 35:25:0603075:878	

Условный номер земельного участка:	данные отсутствуют
Сведения о принятии акта и (или) заключении договора, предусматривающих предоставление в соответствии с земельным законодательством исполнительным органом государственной власти или органом местного самоуправления находящегося в государственной или муниципальной собственности земельного участка для строительства наемного дома социального использования или наемного дома коммерческого использования:	данные отсутствуют
Сведения о том, что земельный участок или земельные участки образованы на основании решения об изъятии земельного участка и (или) расположенного на нем объекта недвижимости для государственных или муниципальных нужд:	данные отсутствуют
Сведения о том, что земельный участок образован из земель или земельного участка, государственная собственность на которые не разграничена:	данные отсутствуют
Сведения о наличии земельного спора о местоположении границ земельных участков:	данные отсутствуют
Статус записи об объекте недвижимости:	Сведения об объекте недвижимости имеют статус "актуальные"
Особые отметки:	Для данного земельного участка обеспечен доступ посредством земельного участка (земельных участков) с кадастровым номером (кадастровыми номерами) 35:25:0000000:104. Посредством данного земельного участка обеспечен доступ к земельному участку (земельным участкам) с кадастровым номером (кадастровыми номерами) 35:25:0603075:877. Сведения о видах разрешенного использования имеют статус «Актуальные незасвидетельствованные». Право (ограничение права, обременение объекта недвижимости) зарегистрировано на данный объект недвижимости с видами разрешенного использования «Для сельскохозяйственного производства».
Получатель выписки:	Рознер Лидия Юрьевна

Государственный регистратор	ФГИС ЕГРН
полное наименование должности	подпись
	инициалы, фамилия

Выписка из Единого государственного реестра недвижимости об объекте недвижимости
Сведения о зарегистрированных правах

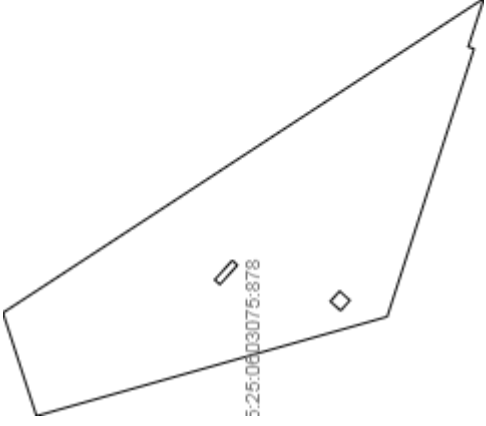
Земельный участок	
(вид объекта недвижимости)	
Лист № ____ Раздела 2	Всего листов раздела 2: ____
Всего листов выписки: ____	
25.07.2019 № 99/2019/274690497	
Кадастровый номер: 35:25:0603075:878	
1. Правообладатель (правообладатели):	1.1. Сельскохозяйственный производственный кооператив (колхоз) "Племзавод Пригородный", ИНН: 3507302501
2. Вид, номер и дата государственной регистрации права:	2.1. Собственность, № 35:25:0603075:878-35/001/2018-1 от 30.03.2018
3. Ограничение прав и обременение объекта недвижимости:	не зарегистрировано
4. Договоры участия в долевом строительстве:	данные отсутствуют
5. Заявленные в судебном порядке права требования:	данные отсутствуют
6. Сведения о возращении в отношении зарегистрированного права:	данные отсутствуют
7. Сведения о наличии решения об изъятии объекта недвижимости для государственных и муниципальных нужд:	данные отсутствуют
8. Сведения о невозможности государственной регистрации без личного участия правообладателя или его законного представителя:	
9. Правопритязания и сведения о наличии поступивших, но не рассмотренных заявлений о проведении государственной регистрации права (перехода, прекращения права), ограничения права или обременения объекта недвижимости, сделки в отношении объекта недвижимости:	данные отсутствуют
10. Сведения об осуществлении государственной регистрации сделки, права, ограничения права без необходимого в силу закона согласия третьего лица, органа:	данные отсутствуют
11. Сведения о невозможности государственной регистрации перехода, прекращения, ограничения права на земельный участок из земель сельскохозяйственного назначения:	

Государственный регистратор	ФГИС ЕГРН
полное наименование должности	инициалы, фамилия

М.П.

Выписка из Единого государственного реестра недвижимости об объекте недвижимости
Описание местоположения земельного участка

Земельный участок			
(вид объекта недвижимости)			
Лист № <u> </u> Раздела 3	Всего листов раздела 3 : <u> </u>	Всего разделов: <u> </u>	Всего листов выписки: <u> </u>
25.07.2019 № 99/2019/274690497			
Кадастровый номер:		35:25:0603075:878	

План (чертеж, схема) земельного участка	
	
Масштаб 1 : данные отсутствуют	Условные обозначения:

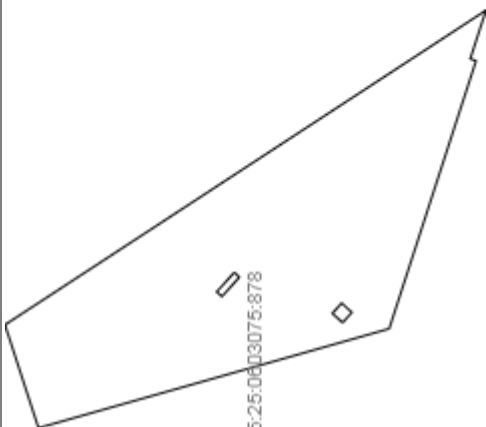
Государственный регистратор	ФГИС ЕГРН
полное наименование должности	инициалы, фамилия

М.П.

подпись

Выписка из Единого государственного реестра недвижимости об объекте недвижимости
Описание местоположения земельного участка

Земельный участок	
(вид объекта недвижимости)	
Лист № <u> </u> Раздела <u>3</u>	Всего листов раздела <u>3</u> : _____ Всего разделов: _____ Всего листов выписки: _____
25.07.2019 № 99/2019/274690497	
Кадастровый номер: 35:25:0603075:878	

План (чертеж, схема) земельного участка	
	
Масштаб 1: данные отсутствуют	Условные обозначения:

Государственный регистратор	ФГИС ЕГРН
полное наименование должности	инициалы, фамилия

М.П.

Выписка из Единого государственного реестра недвижимости об объекте недвижимости
Сведения о характеристиках объекта недвижимости

На основании запроса от 24.07.2019 г., поступившего на рассмотрение 25.07.2019 г., сообщаем, что согласно записям Единого государственного реестра недвижимости:

Земельный участок			
(вид объекта недвижимости)			
Лист №	Раздела 1	Всего листов раздела 1: _____	Всего листов выписки: _____
25.07.2019 № 99/2019/274682139			
Кадастровый номер:		35:25:0603075:879	

Номер кадастрового квартала:	35:25:0603075
Дата присвоения кадастрового номера:	02.04.2018
Ранее присвоенный государственный учетный номер:	данные отсутствуют
Адрес:	Российская Федерация, Вологодская обл, Вологодский р-н, Спасское с/п
Площадь:	773893 +/- 568кв. м
Кадастровая стоимость, руб.:	2147785.24
Кадастровые номера расположенных в пределах земельного участка объектов недвижимости:	35:28:0000000:609, 35:00:0000000:41
Кадастровые номера объектов недвижимости, из которых образован объект недвижимости:	35:25:0603075:826
Кадастровые номера образованных объектов недвижимости:	данные отсутствуют
Сведения о включении объекта недвижимости в состав предприятия как имущественного комплекса:	

Государственный регистратор	ФГИС ЕГРН
полное наименование должности	подпись
	инициалы, фамилия

М.П.

Выписка из Единого государственного реестра недвижимости об объекте недвижимости
Сведения о характеристиках объекта недвижимости

Земельный участок		(вид объекта недвижимости)	
Лист № <u> </u> Раздела <u>1</u>	Всего листов раздела <u>1</u>	Всего разделов: <u> </u>	Всего листов выписки: <u> </u>
25.07.2019 № 99/2019/274682139			
Кадастровый номер:		35:25:0603075:879	
Категория земель:	Земли сельскохозяйственного назначения		
Виды разрешенного использования:	Для сельскохозяйственного использования		
Сведения о кадастровом инженере:	Зубова Наталья Леонидовна №35-10-62, ООО "ВекторСтрой"		
Сведения о лесах, водных объектах и об иных природных объектах, расположенных в пределах земельного участка:	данные отсутствуют		
Сведения о том, что земельный участок полностью или частично расположен в границах зоны с особыми условиями использования территории или территории объекта культурного наследия	данные отсутствуют		
Сведения о том, что земельный участок расположен в границах особой экономической зоны, территории опережающего социально-экономического развития, зоны территориального развития в Российской Федерации, игорной зоны:	данные отсутствуют		
Сведения о том, что земельный участок расположен в границах особо охраняемой природной территории, охотничьих угодий, лесничеств, лесопарков:	данные отсутствуют		
Сведения о результатах проведения государственного земельного надзора:	данные отсутствуют		
Сведения о расположении земельного участка в границах территории, в отношении которой утвержден проект межевания территории:	данные отсутствуют		
Государственный регистратор	ФГИС ЕГРН		
полное наименование должности	подпись	инициалы, фамилия	
М.П.			

Выписка из Единого государственного реестра недвижимости об объекте недвижимости
Сведения о характеристиках объекта недвижимости

Земельный участок	
(вид объекта недвижимости)	
Лист № <u> </u> Раздела <u>1</u>	Всего листов раздела <u>1</u> : <u> </u> Всего разделов: <u> </u> Всего листов выписки: <u> </u>
25.07.2019 № 99/2019/274682139	
Кадастровый номер: 35:25:0603075:879	
Условный номер земельного участка:	данные отсутствуют
Сведения о принятии акта и (или) заключении договора, предусматривающих предоставление в соответствии с земельным законодательством исполнительным органом государственной власти или органом местного самоуправления находящегося в государственной или муниципальной собственности земельного участка для строительства наемного дома социального использования или наемного дома коммерческого использования:	данные отсутствуют
Сведения о том, что земельный участок или земельные участки образованы на основании решения об изъятии земельного участка и (или) расположенного на нем объекта недвижимости для государственных или муниципальных нужд:	данные отсутствуют
Сведения о том, что земельный участок образован из земель или земельного участка, государственная собственность на которые не разграничена:	данные отсутствуют
Сведения о наличии земельного спора о местоположении границ земельных участков:	данные отсутствуют
Статус записи об объекте недвижимости:	Сведения об объекте недвижимости имеют статус "актуальные"
Особые отметки:	Для данного земельного участка обеспечен доступ посредством земельного участка (земельных участков) с кадастровым номером (кадастровыми номерами) 35:25:0000000:434. Посредством данного земельного участка обеспечен доступ к земельному участку (земельным участкам) с кадастровым номером (кадастровыми номерами) 35:25:0603075:880.
Получатель выписки:	Рознер Лидия Юрьевна

Государственный регистратор	ФГИС ЕГРН
полное наименование должности	подпись
	инициалы, фамилия

М.П.

Выписка из Единого государственного реестра недвижимости об объекте недвижимости
Сведения о зарегистрированных правах

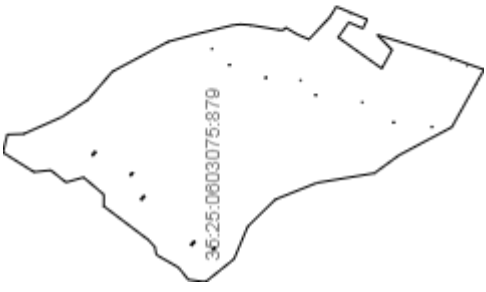
Земельный участок	
(вид объекта недвижимости)	
Лист № <u> </u> Раздела 2	Всего листов раздела 2 : <u> </u> Всего разделов: <u> </u> Всего листов выписки: <u> </u>
25.07.2019 № 99/2019/274682139	
Кадастровый номер: 35:25:0603075:879	
1. Правообладатель (правообладатели):	1.1. Сельскохозяйственный производственный кооператив (колхоз) "Племзавод Пригородный", ИНН: 3507302501
2. Вид, номер и дата государственной регистрации права:	2.1. Собственность, № 35:25:0603075:879-35/001/2018-1 от 02.04.2018
3. Ограничение прав и обременение объекта недвижимости:	не зарегистрировано
4. Договоры участия в долевом строительстве:	данные отсутствуют
5. Заявленные в судебном порядке права требования:	данные отсутствуют
6. Сведения о возращении в отношении зарегистрированного права:	данные отсутствуют
7. Сведения о наличии решения об изъятии объекта недвижимости для государственных и муниципальных нужд:	Принято решение об изъятии объекта недвижимости для государственных или муниципальных нужд, Распоряжение от 26.10.2017 №3075-р, выдавший орган: Федеральное дорожное агентство.
8. Сведения о невозможности государственной регистрации без личного участия правообладателя или его законного представителя:	
9. Правопритязания и сведения о наличии поступивших, но не рассмотренных заявлений о проведении государственной регистрации права (перехода, прекращения права), ограничения права или обременения объекта недвижимости, сделки в отношении объекта недвижимости:	данные отсутствуют
10. Сведения об осуществлении государственной регистрации сделки, права, ограничения права без необходимого в силу закона согласия третьего лица, органа:	данные отсутствуют
11. Сведения о невозможности государственной регистрации перехода, прекращения, ограничения права на земельный участок из земель сельскохозяйственного назначения:	

Государственный регистратор	ФГИС ЕГРН
полное наименование должности	инициалы, фамилия
подпись	

М.П.

Выписка из Единого государственного реестра недвижимости об объекте недвижимости
Описание местоположения земельного участка

Земельный участок		
(вид объекта недвижимости)		
Лист № <u> </u> Раздела 3	Всего листов раздела 3 : <u> </u>	Всего листов выписки: <u> </u>
25.07.2019 № 99/2019/274682139		
Кадастровый номер:		35:25:0603075:879

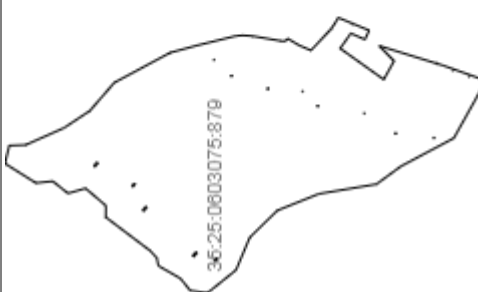
План (чертеж, схема) земельного участка	
	
Масштаб 1 : данные отсутствуют	Условные обозначения:

Государственный регистратор	ФГИС ЕГРН
полное наименование должности	инициалы, фамилия

М.П.

Выписка из Единого государственного реестра недвижимости об объекте недвижимости
Описание местоположения земельного участка

Земельный участок	
(вид объекта недвижимости)	
Лист № <u> </u> Раздела <u>3</u>	Всего листов раздела <u>3</u> : _____ Всего разделов: _____ Всего листов выписки: _____
25.07.2019 № 99/2019/274682139	
Кадастровый номер: 35:25:0603075:879	

План (чертеж, схема) земельного участка	
	
Масштаб 1: данные отсутствуют	Условные обозначения:

Государственный регистратор	ФГИС ЕГРН
полное наименование должности	инициалы, фамилия

М.П.

ФГИС ЕГРН

полное наименование органа регистрации прав

Раздел 1

Выписка из Единого государственного реестра недвижимости об объекте недвижимости
Сведения о характеристиках объекта недвижимости

На основании запроса от 24.07.2019 г., поступившего на рассмотрение 25.07.2019 г., сообщаем, что согласно записям Единого государственного реестра недвижимости:

Земельный участок		
(вид объекта недвижимости)		
Лист № ____ Раздела 1	Всего листов раздела 1: ____	Всего листов выписки: ____
25.07.2019 № 99/2019/274701224		
Кадастровый номер:		35:25:0603075:881

Номер кадастрового квартала:	35:25:0603075
Дата присвоения кадастрового номера:	03.04.2018
Ранее присвоенный государственный учетный номер:	данные отсутствуют
Адрес:	Российская Федерация, Вологодская обл, Вологодский р-н, Спасское с/п
Площадь:	213 +/- 26кв. м
Кадастровая стоимость, руб.:	591.14
Кадастровые номера расположенных в пределах земельного участка объектов недвижимости:	35:00:0000000:41
Кадастровые номера объектов недвижимости, из которых образован объект недвижимости:	35:25:0603075:613
Кадастровые номера образованных объектов недвижимости:	данные отсутствуют
Сведения о включении объекта недвижимости в состав предприятия как имущественного комплекса:	

Государственный регистратор	ФГИС ЕГРН
полное наименование должности	подпись
	инициалы, фамилия

М.П.

Выписка из Единого государственного реестра недвижимости об объекте недвижимости
Сведения о характеристиках объекта недвижимости

(вид объекта недвижимости)		
Лист № _____	Раздела I: _____	Всего листов раздела I: _____
Всего листов выписки: _____		Всего листов выписки: _____
25.07.2019 № 99/2019/274701224		
Кадастровый номер: _____		35:25:0603075:881

Категория земель:	Земли сельскохозяйственного назначения
Виды разрешенного использования:	для сельскохозяйственного использования
Сведения о кадастровом инженере:	Зубова Наталья Леонидовна №35-10-62, ООО "ВекторСтрой"
Сведения о лесах, водных объектах и об иных природных объектах, расположенных в пределах земельного участка:	данные отсутствуют
Сведения о том, что земельный участок полностью или частично расположен в границах зоны с особыми условиями использования территории или территории объекта культурного наследия	данные отсутствуют
Сведения о том, что земельный участок расположен в границах особой экономической зоны, территории опережающего социально-экономического развития, зоны территориального развития в Российской Федерации, игорной зоны:	данные отсутствуют
Сведения о том, что земельный участок расположен в границах особо охраняемой природной территории, охотничьих угодий, лесничеств, лесопарков:	данные отсутствуют
Сведения о результатах проведения государственного земельного надзора:	данные отсутствуют
Сведения о расположении земельного участка в границах территории, в отношении которой утвержден проект межевания территории:	данные отсутствуют

Государственный регистратор	ФГИС ЕГРН
полное наименование должности	подпись
	инициалы, фамилия

М.П.

Выписка из Единого государственного реестра недвижимости об объекте недвижимости
Сведения о характеристиках объекта недвижимости

(вид объекта недвижимости)	
Лист № <u> </u> Раздела <u>1</u>	Всего листов раздела <u>1</u> : <u> </u> Всего листов выписки: <u> </u>
25.07.2019 № 99/2019/274701224	
Кадастровый номер: 35:25:0603075:881	

Условный номер земельного участка:	данные отсутствуют
Сведения о принятии акта и (или) заключения договора, предусматривающих предоставление в соответствии с земельным законодательством исполнительным органом государственной власти или органом местного самоуправления находящегося в государственной или муниципальной собственности земельного участка для строительства наемного дома социального использования или наемного дома коммерческого использования:	данные отсутствуют
Сведения о том, что земельный участок или земельные участки образованы на основании решения об изъятии земельного участка и (или) расположенного на нем объекта недвижимости для государственных или муниципальных нужд:	данные отсутствуют
Сведения о том, что земельный участок образован из земель или земельного участка, государственная собственность на которые не разграничена:	данные отсутствуют
Сведения о наличии земельного спора о местоположении границ земельных участков:	данные отсутствуют
Статус записи об объекте недвижимости:	Сведения об объекте недвижимости имеют статус "актуальные"
Особые отметки:	Граница земельного участка состоит из 2 контуров. Для данного земельного участка обеспечен доступ посредством земельного участка (земельных участков) с кадастровым номером (кадастровыми номерами) . . Сведения необходимые для заполнения раздела 4 отсутствуют.
Получатель выписки:	Рознер Лидия Юрьевна

Государственный регистратор	ФГИС ЕГРН
полное наименование должности	подпись
	инициалы, фамилия

М.П.


Выписка из Единого государственного реестра недвижимости об объекте недвижимости
Сведения о зарегистрированных правах

Земельный участок	
(вид объекта недвижимости)	
Лист № <u> </u> Раздела <u>2</u>	Всего разделов: <u> </u> Всего листов выписки: <u> </u>
25.07.2019 № 99/2019/274701224	
Кадастровый номер: 35:25:0603075:881	
1. Правообладатель (правообладатели):	1.1. Сельскохозяйственный производственный кооператив (колхоз) "Племзавод Пригородный", ИНН: 3507302501
2. Вид, номер и дата государственной регистрации права:	2.1. Собственность, № 35:25:0603075:881-35/001/2018-1 от 03.04.2018
3. Ограничение прав и обременение объекта недвижимости:	не зарегистрировано
4. Договоры участия в долевом строительстве:	данные отсутствуют
5. Заявленные в судебном порядке права требования:	данные отсутствуют
6. Сведения о возращении в отношении зарегистрированного права:	данные отсутствуют
7. Сведения о наличии решения об изъятии объекта недвижимости для государственных и муниципальных нужд:	Принято решение об изъятии объекта недвижимости для государственных или муниципальных нужд, Распоряжение Министерства транспорта Российской Федерации Федерального дорожного агентства (Росавтодор) № 490-р от 23.03.2017 г.
8. Сведения о невозможности государственной регистрации без личного участия правообладателя или его законного представителя:	
9. Правопритязания и сведения о наличии поступивших, но не рассмотренных заявлений о проведении государственной регистрации права (перехода, прекращения права), ограничения права или обременения объекта недвижимости, сделки в отношении объекта недвижимости:	данные отсутствуют
10. Сведения об осуществлении государственной регистрации сделки, права, ограничения права без необходимого в силу закона согласия третьего лица, органа:	данные отсутствуют
11. Сведения о невозможности государственной регистрации перехода, прекращения, ограничения права на земельный участок из земель сельскохозяйственного назначения:	

Государственный регистратор	ФГИС ЕГРН
полное наименование должности	инициалы, фамилия
М.П.	

Выписка из Единого государственного реестра недвижимости об объекте недвижимости
Описание местоположения земельного участка

Земельный участок	
(вид объекта недвижимости)	
Лист № <u> </u> Раздела <u>3</u>	Всего листов раздела <u>3</u> : _____ Всего разделов: _____ Всего листов выписки: _____
25.07.2019 № 99/2019/274701224	
Кадастровый номер: 35:25:0603075:881	


План (чертеж, схема) земельного участка	
	
Масштаб 1: данные отсутствуют	Условные обозначения:

Государственный регистратор	ФГИС ЕГРН
полное наименование должности	инициалы, фамилия

М.П.

Выписка из Единого государственного реестра недвижимости об объекте недвижимости
Описание местоположения земельного участка

Земельный участок		
(вид объекта недвижимости)		
Лист № <u> </u> Раздела <u>3</u>	Всего листов раздела <u>3</u> :	Всего листов выписки: <u> </u>
25.07.2019 № 99/2019/274701224		
Кадастровый номер:		35:25:0603075:881


План (чертеж, схема) земельного участка		
Масштаб 1 : данные отсутствуют	Условные обозначения:	

Государственный регистратор	ФГИС ЕГРН
полное наименование должности	инициалы, фамилия

М.П.

Выписка из Единого государственного реестра недвижимости об объекте недвижимости
Описание местоположения земельного участка

Земельный участок		
(вид объекта недвижимости)		
Лист № <u> </u> Раздела <u>3</u>	Всего листов раздела <u>3</u> :	Всего листов выписки: <u> </u>
25.07.2019 № 99/2019/274701224		
Кадастровый номер:		35:25:0603075:881

План (чертеж, схема) земельного участка	
	
Масштаб 1 : данные отсутствуют	Условные обозначения:

Государственный регистратор		ФГИС ЕГРН
полное наименование должности		инициалы, фамилия
		подпись

М.П.

ФГИС ЕГРН

полное наименование органа регистрации прав

Раздел 1

Выписка из Единого государственного реестра недвижимости об объекте недвижимости
Сведения о характеристиках объекта недвижимости

На основании запроса от 24.07.2019 г., поступившего на рассмотрение 25.07.2019 г., сообщаем, что согласно записям Единого государственного реестра недвижимости:

Земельный участок			
(вид объекта недвижимости)			
Лист №	Раздела 1	Всего листов раздела 1:	Всего листов выписки:
25.07.2019 № 99/2019/274667341			
Кадастровый номер:		35:25:0603075:882	
Номер кадастрового квартала: 35:25:0603075			
Дата присвоения кадастрового номера: 03.04.2018			
Ранее присвоенный государственный учетный номер: данные отсутствуют			
Адрес: Российская Федерация, Вологодская обл, Вологодский р-н, Спасское с/п			
Площадь: 77993 +/- 489 кв. м			
Кадастровая стоимость, руб.: 117769.43			
Кадастровые номера расположенных в пределах земельного участка объектов недвижимости: 35:00:0000000:41			
Кадастровые номера объектов недвижимости, из которых образован объект недвижимости: 35:25:0603075:613			
Кадастровые номера образованных объектов недвижимости: данные отсутствуют			
Сведения о включении объекта недвижимости в состав предприятия как имущественного комплекса:			
Государственный регистратор		ФГИС ЕГРН	
полное наименование должности		инициалы, фамилия	
		подпись	
		М.П.	

Выписка из Единого государственного реестра недвижимости об объекте недвижимости
Сведения о характеристиках объекта недвижимости

(вид объекта недвижимости)	
Лист № <u> </u> Раздела <u> I </u>	Всего разделов: <u> </u> Всего листов выписки: <u> </u>
25.07.2019 № 99/2019/274667341	
Кадастровый номер: 35:25:0603075:882	
Категория земель:	Земли промышленности, энергетики, транспорта, связи, радиовещания, телевидения, информатики, земли для обеспечения космической деятельности, земли обороны, безопасности и земли иного специального назначения
Виды разрешенного использования:	автомобильный транспорт
Сведения о кадастровом инженере:	Зубова Наталья Леонидовна №35-10-62, ООО "ВекторСтрой"
Сведения о лесах, водных объектах и об иных природных объектах, расположенных в пределах земельного участка:	данные отсутствуют
Сведения о том, что земельный участок полностью или частично расположен в границах зоны с особыми условиями использования территории или территории объекта культурного наследия	данные отсутствуют
Сведения о том, что земельный участок расположен в границах особой экономической зоны, территории опережающего социально-экономического развития, зоны территориального развития в Российской Федерации, игорной зоны:	данные отсутствуют
Сведения о том, что земельный участок расположен в границах особо охраняемой природной территории, охотничьих угодий, лесничеств, лесопарков:	данные отсутствуют
Сведения о результатах проведения государственного земельного надзора:	данные отсутствуют
Сведения о расположении земельного участка в границах территории, в отношении которой утвержден проект межевания территории:	данные отсутствуют
Государственный регистратор	ФГИС ЕГРН
полное наименование должности	подпись инициалы, фамилия

И.П.

Выписка из Единого государственного реестра недвижимости об объекте недвижимости
Сведения о характеристиках объекта недвижимости

(вид объекта недвижимости)	
Лист № <u> </u> Раздела <u> 1 </u>	Всего разделов: <u> </u>
Всего листов выписки: <u> </u>	
25.07.2019 № 99/2019/274667341	
Кадастровый номер: 35:25:0603075:882	

Условный номер земельного участка:	данные отсутствуют
Сведения о принятии акта и (или) заключении договора, предусматривающих предоставление в соответствии с земельным законодательством исполнительным органом государственной власти или органом местного самоуправления находящегося в государственной или муниципальной собственности земельного участка для строительства наемного дома социального использования или наемного дома коммерческого использования:	данные отсутствуют
Сведения о том, что земельный участок или земельные участки образованы на основании решения об изъятии земельного участка и (или) расположенного на нем объекта недвижимости для государственных или муниципальных нужд:	данные отсутствуют
Сведения о том, что земельный участок образован из земель или земельного участка, государственная собственность на которые не разграничена:	данные отсутствуют
Сведения о наличии земельного спора о местоположении границ земельных участков:	данные отсутствуют
Статус записи об объекте недвижимости:	Сведения об объекте недвижимости имеют статус "актуальные"
Особые отметки:	Граница земельного участка состоит из 2 контуров. Для данного земельного участка обеспечен доступ посредством земельного участка (земельных участков) с кадастровым номером (кадастровыми номерами) 35:25:0000000:250, . . Посредством данного земельного участка обеспечен доступ к земельному участку (земельным участкам) с кадастровым номером (кадастровыми номерами) 35:25:0000000:2380.
Получатель выписки:	Рознер Лидия Юрьевна

Государственный регистратор	ФГИС ЕГРН
полное наименование должности	подпись
	инициалы, фамилия

М.П.

Выписка из Единого государственного реестра недвижимости об объекте недвижимости
Сведения о зарегистрированных правах

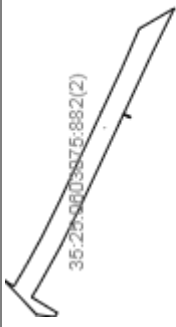
Земельный участок		
(вид объекта недвижимости)		
Лист № ____ Раздела 2	Всего листов раздела 2: ____	Всего листов выписки: ____
25.07.2019 № 99/2019/274667341		
Кадастровый номер: 35:25:0603075:882		
1. Правообладатель (правообладатели):	1.1. Российская Федерация	
2. Вид, номер и дата государственной регистрации права:	2.1. Собственность, № 35:25:0603075:882-35/001/2018-3 от 05.07.2018	
3. Ограничение прав и обременение объекта недвижимости:	не зарегистрировано	
1. Правообладатель (правообладатели):	Федеральное казенное учреждение "Управление автомобильной 1.2. магистрали Москва-Архангельск Федерального агентства", ИНН: 3525065660	
2. Вид, номер и дата государственной регистрации права:	2.2. Постоянное (бессрочное) пользование, № 35:25:0603075:882-35/001/2018-4 от 03.12.2018	
3. Ограничение прав и обременение объекта недвижимости:	не зарегистрировано	
4. Договоры участия в долевом строительстве:	данные отсутствуют	
5. Заявленные в судебном порядке права требования:	данные отсутствуют	
6. Сведения о возращении в отношении зарегистрированного права:	данные отсутствуют	
7. Сведения о наличии решения об изъятии объекта недвижимости для государственных и муниципальных нужд:	данные отсутствуют	
8. Сведения о невозможности государственной регистрации без личного участия правообладателя или его законного представителя:		
9. Правопритязания и сведения о наличии поступивших, но не рассмотренных заявлений о проведении государственной регистрации права (перехода, прекращения права), ограничения права или обременения объекта недвижимости, сделки в отношении объекта недвижимости:	данные отсутствуют	
10. Сведения об осуществлении государственной регистрации сделки, права, ограничения права без необходимого в силу закона согласия третьего лица, органа:	данные отсутствуют	
11. Сведения о невозможности государственной регистрации перехода, прекращения, ограничения права на земельный участок из земель сельскохозяйственного назначения:		

Государственный регистратор	ФГИС ЕГРН
полное наименование должности	инициалы, фамилия
	подпись

М.П.

Выписка из Единого государственного реестра недвижимости об объекте недвижимости
Описание местоположения земельного участка

Земельный участок	
(вид объекта недвижимости)	
Лист № <u> </u> Раздела 3	Всего листов раздела 3 : <u> </u>
Всего листов выписки: <u> </u>	
25.07.2019 № 99/2019/274667341	
Кадастровый номер: 35:25:0603075:882	

План (чертеж, схема) земельного участка	
	
35:25:0603075:882(1)	
Масштаб 1: данные отсутствуют	Условные обозначения:

Государственный регистратор	ФГИС ЕГРН
полное наименование должности	инициалы, фамилия

подпись

М.П.

ФГИС ЕГРН

полное наименование органа регистрации прав

Раздел 1

Выписка из Единого государственного реестра недвижимости об объекте недвижимости
Сведения о характеристиках объекта недвижимости

На основании запроса от 24.07.2019 г., поступившего на рассмотрение 25.07.2019 г., сообщаем, что согласно записям Единого государственного реестра недвижимости:

Земельный участок		
(вид объекта недвижимости)		
Лист № ____ Раздела 1	Всего листов раздела 1: ____	Всего листов выписки: ____
25.07.2019 № 99/2019/274701378		
Кадастровый номер:		35:25:0603075:883

Номер кадастрового квартала:	35:25:0603075
Дата присвоения кадастрового номера:	03.04.2018
Ранее присвоенный государственный учетный номер:	данные отсутствуют
Адрес:	Российская Федерация, Вологодская обл, Вологодский р-н, Спасское с/п
Площадь:	238 +/- 27 кв. м
Кадастровая стоимость, руб.:	660.52
Кадастровые номера расположенных в пределах земельного участка объектов недвижимости:	данные отсутствуют
Кадастровые номера объектов недвижимости, из которых образован объект недвижимости:	35:25:0603075:613
Кадастровые номера образованных объектов недвижимости:	данные отсутствуют
Сведения о включении объекта недвижимости в состав предприятия как имущественного комплекса:	

Государственный регистратор	ФГИС ЕГРН
полное наименование должности	подпись
	инициалы, фамилия

М.П.

Выписка из Единого государственного реестра недвижимости об объекте недвижимости
Сведения о характеристиках объекта недвижимости

(вид объекта недвижимости)		
Лист № _____	Раздела I: _____	Всего листов раздела I: _____
Всего листов выписки: _____		
25.07.2019 № 99/2019/274701378		
Кадастровый номер: _____		35:25:0603075:883

Категория земель:	Земли сельскохозяйственного назначения	
Виды разрешенного использования:	для сельскохозяйственного использования	
Сведения о кадастровом инженере:	Зубова Наталья Леонидовна №35-10-62, ООО "ВекторСтрой"	
Сведения о лесах, водных объектах и об иных природных объектах, расположенных в пределах земельного участка:	данные отсутствуют	
Сведения о том, что земельный участок полностью или частично расположен в границах зоны с особыми условиями использования территории или территории объекта культурного наследия	данные отсутствуют	
Сведения о том, что земельный участок расположен в границах особой экономической зоны, территории опережающего социально-экономического развития, зоны территориального развития в Российской Федерации, игорной зоны:	данные отсутствуют	
Сведения о том, что земельный участок расположен в границах особо охраняемой природной территории, охотничьих угодий, лесничеств, лесопарков:	данные отсутствуют	
Сведения о результатах проведения государственного земельного надзора:	данные отсутствуют	
Сведения о расположении земельного участка в границах территории, в отношении которой утвержден проект межевания территории:	данные отсутствуют	

Государственный регистратор	ФГИС ЕГРН
полное наименование должности	подпись
	инициалы, фамилия

М.П.

Выписка из Единого государственного реестра недвижимости об объекте недвижимости
Сведения о характеристиках объекта недвижимости

Земельный участок	
(вид объекта недвижимости)	
Лист № <u> </u> Раздела <u> 1 </u>	Всего листов раздела <u> 1 </u> Всего листов выписки: <u> </u>
25.07.2019 № 99/2019/274701378	
Кадастровый номер: 35:25:0603075:883	

Условный номер земельного участка:	данные отсутствуют
Сведения о принятии акта и (или) заключения договора, предусматривающих предоставление в соответствии с земельным законодательством исполнительным органом государственной власти или органом местного самоуправления находящегося в государственной или муниципальной собственности земельного участка для строительства наемного дома социального использования или наемного дома коммерческого использования:	данные отсутствуют
Сведения о том, что земельный участок или земельные участки образованы на основании решения об изъятии земельного участка и (или) расположенного на нем объекта недвижимости для государственных или муниципальных нужд:	данные отсутствуют
Сведения о том, что земельный участок образован из земель или земельного участка, государственная собственность на которые не разграничена:	данные отсутствуют
Сведения о наличии земельного спора о местоположении границ земельных участков:	данные отсутствуют
Статус записи об объекте недвижимости:	Сведения об объекте недвижимости имеют статус "актуальные"
Особые отметки:	Граница земельного участка состоит из 2 контуров. Для данного земельного участка обеспечен доступ посредством земельного участка (земельных участков) с кадастровым номером (кадастровыми номерами) . .
Получатель выписки:	Рознер Лидия Юрьевна

Государственный регистратор	ФГИС ЕГРН
полное наименование должности	подпись
	инициалы, фамилия

М.П.


Выписка из Единого государственного реестра недвижимости об объекте недвижимости
Сведения о зарегистрированных правах

Земельный участок	
(вид объекта недвижимости)	
Лист № <u> </u> Раздела <u>2</u>	Всего листов раздела <u>2</u> : <u> </u> Всего разделов: <u> </u> Всего листов выписки: <u> </u>
25.07.2019 № 99/2019/274701378	
Кадастровый номер: 35:25:0603075:883	
1. Правообладатель (правообладатели):	1.1. Сельскохозяйственный производственный кооператив (колхоз) "Племзавод Пригородный", ИНН: 3507302501
2. Вид, номер и дата государственной регистрации права:	2.1. Собственность, № 35:25:0603075:883-35/001/2018-1 от 03.04.2018
3. Ограничение прав и обременение объекта недвижимости:	не зарегистрировано
4. Договоры участия в долевом строительстве:	данные отсутствуют
5. Заявленные в судебном порядке права требования:	данные отсутствуют
6. Сведения о возражении в отношении зарегистрированного права:	данные отсутствуют
7. Сведения о наличии решения об изъятии объекта недвижимости для государственных и муниципальных нужд:	Принято решение об изъятии объекта недвижимости для государственных или муниципальных нужд, Распоряжение Министерства транспорта Российской Федерации Федерального дорожного агентства (Росавтодор) № 490-р от 23.03.2017 г.
8. Сведения о невозможности государственной регистрации без личного участия правообладателя или его законного представителя:	
9. Правопритязания и сведения о наличии поступивших, но не рассмотренных заявлений о проведении государственной регистрации права (перехода, прекращения права), ограничения права или обременения объекта недвижимости, сделки в отношении объекта недвижимости:	данные отсутствуют
10. Сведения об осуществлении государственной регистрации сделки, права, ограничения права без необходимого в силу закона согласия третьего лица, органа:	данные отсутствуют
11. Сведения о невозможности государственной регистрации перехода, прекращения, ограничения права на земельный участок из земель сельскохозяйственного назначения:	

Государственный регистратор	ФГИС ЕГРН
полное наименование должности	инициалы, фамилия
М.П.	

Выписка из Единого государственного реестра недвижимости об объекте недвижимости
Описание местоположения земельного участка

Земельный участок		
(вид объекта недвижимости)		
Лист № <u> </u> Раздела <u>3</u>	Всего листов раздела <u>3</u> : <u> </u>	Всего листов выписки: <u> </u>
25.07.2019 № 99/2019/274701378		
Кадастровый номер:		35:25:0603075:883


План (чертеж, схема) земельного участка	
	
Масштаб 1: данные отсутствуют	Условные обозначения:

Государственный регистратор	ФГИС ЕГРН
полное наименование должности	инициалы, фамилия

М.П.

Выписка из Единого государственного реестра недвижимости об объекте недвижимости
Описание местоположения земельного участка

Земельный участок			
(вид объекта недвижимости)			
Лист № <u> </u> Раздела <u>3</u>	Всего листов раздела <u>3</u> :	Всего разделов: <u> </u>	Всего листов выписки: <u> </u>
25.07.2019 № 99/2019/274701378			
Кадастровый номер:		35:25:0603075:883	


План (чертеж, схема) земельного участка			
Масштаб 1 : данные отсутствуют	Условные обозначения:		

Государственный регистратор	ФГИС ЕГРН
полное наименование должности	инициалы, фамилия

М.П.

Выписка из Единого государственного реестра недвижимости об объекте недвижимости
Описание местоположения земельного участка

Земельный участок			
(вид объекта недвижимости)			
Лист № <u> </u> Раздела <u>3</u>	Всего листов раздела <u>3</u> :	Всего разделов: <u> </u>	Всего листов выписки: <u> </u>
25.07.2019 № 99/2019/274701378			
Кадастровый номер:		35:25:0603075:883	

План (чертеж, схема) земельного участка			
Масштаб 1 : данные отсутствуют	Условные обозначения:		

Государственный регистратор	ФГИС ЕГРН
полное наименование должности	инициалы, фамилия

М.П.

ФГИС ЕГРН

полное наименование органа регистрации прав

Раздел 1

Выписка из Единого государственного реестра недвижимости об объекте недвижимости
Сведения о характеристиках объекта недвижимости

На основании запроса от 24.07.2019 г., поступившего на рассмотрение 25.07.2019 г., сообщаем, что согласно записям Единого государственного реестра недвижимости:

Земельный участок		
(вид объекта недвижимости)		
Лист № ____ Раздела 1	Всего листов раздела 1: ____	Всего листов выписки: ____
25.07.2019 № 99/2019/274711143		
Кадастровый номер:		35:25:0603075:884

Номер кадастрового квартала:	35:25:0603075
Дата присвоения кадастрового номера:	03.04.2018
Ранее присвоенный государственный учетный номер:	данные отсутствуют
Адрес:	Российская Федерация, Вологодская обл, Вологодский р-н, Спасское с/п
Площадь:	268 +/- 29 кв. м
Кадастровая стоимость, руб.:	743.78
Кадастровые номера расположенных в пределах земельного участка объектов недвижимости:	данные отсутствуют
Кадастровые номера объектов недвижимости, из которых образован объект недвижимости:	35:25:0603075:613
Кадастровые номера образованных объектов недвижимости:	данные отсутствуют
Сведения о включении объекта недвижимости в состав предприятия как имущественного комплекса:	

Государственный регистратор	ФГИС ЕГРН
полное наименование должности	подпись
	инициалы, фамилия

М.П.

Выписка из Единого государственного реестра недвижимости об объекте недвижимости
Сведения о характеристиках объекта недвижимости

(вид объекта недвижимости)		
Лист №	Раздела 1	Всего листов раздела 1: _____
Всего листов выписки: _____		Всего листов выписки: _____
25.07.2019 № 99/2019/274711143		
Кадастровый номер:		35:25:0603075:884

Категория земель:	Земли сельскохозяйственного назначения	
Виды разрешенного использования:	для сельскохозяйственного использования	
Сведения о кадастровом инженере:	Зубова Наталья Леонидовна №35-10-62, ООО "ВекторСтрой"	
Сведения о лесах, водных объектах и об иных природных объектах, расположенных в пределах земельного участка:	данные отсутствуют	
Сведения о том, что земельный участок полностью или частично расположен в границах зоны с особыми условиями использования территории или территории объекта культурного наследия	данные отсутствуют	
Сведения о том, что земельный участок расположен в границах особой экономической зоны, территории опережающего социально-экономического развития, зоны территориального развития в Российской Федерации, игорной зоны:	данные отсутствуют	
Сведения о том, что земельный участок расположен в границах особо охраняемой природной территории, охотничьих угодий, лесничеств, лесопарков:	данные отсутствуют	
Сведения о результатах проведения государственного земельного надзора:	данные отсутствуют	
Сведения о расположении земельного участка в границах территории, в отношении которой утвержден проект межевания территории:	данные отсутствуют	

Государственный регистратор	ФГИС ЕГРН
полное наименование должности	инициалы, фамилия

М.П.

Выписка из Единого государственного реестра недвижимости об объекте недвижимости
Сведения о характеристиках объекта недвижимости

Земельный участок	
(вид объекта недвижимости)	
Лист № <u> </u> Раздела <u>1</u>	Всего листов раздела <u>1</u> : <u> </u> Всего разделов: <u> </u> Всего листов выписки: <u> </u>
25.07.2019 № 99/2019/274711143	
Кадастровый номер: 35:25:0603075:884	

Условный номер земельного участка:	данные отсутствуют
Сведения о принятии акта и (или) заключения договора, предусматривающих предоставление в соответствии с земельным законодательством исполнительным органом государственной власти или органом местного самоуправления находящегося в государственной или муниципальной собственности земельного участка для строительства наемного дома социального использования или наемного дома коммерческого использования:	данные отсутствуют
Сведения о том, что земельный участок или земельные участки образованы на основании решения об изъятии земельного участка и (или) расположенного на нем объекта недвижимости для государственных или муниципальных нужд:	данные отсутствуют
Сведения о том, что земельный участок образован из земель или земельного участка, государственная собственность на которые не разграничена:	данные отсутствуют
Сведения о наличии земельного спора о местоположении границ земельных участков:	данные отсутствуют
Статус записи об объекте недвижимости:	Сведения об объекте недвижимости имеют статус "актуальные"
Особые отметки:	Граница земельного участка состоит из 7 контуров. Для данного земельного участка обеспечен доступ посредством земельного участка (земельных участков) с кадастровым номером (кадастровыми номерами) . .
Получатель выписки:	Рознер Лидия Юрьевна

Государственный регистратор	ФГИС ЕГРН
полное наименование должности	подпись
	инициалы, фамилия

М.П.

Выписка из Единого государственного реестра недвижимости об объекте недвижимости
Сведения о зарегистрированных правах

Земельный участок	
(вид объекта недвижимости)	
Лист № <u> </u> Раздела <u>2</u>	Всего листов раздела <u>2</u> : <u> </u> Всего разделов: <u> </u> Всего листов выписки: <u> </u>
25.07.2019 № 99/2019/274711143	
Кадастровый номер: 35:25:0603075:884	
1. Правообладатель (правообладатели):	1.1. Сельскохозяйственный производственный кооператив (колхоз) "Племзавод Пригородный", ИНН: 3507302501
2. Вид, номер и дата государственной регистрации права:	2.1. Собственность, № 35:25:0603075:884-35/001/2018-1 от 03.04.2018
3. Ограничение прав и обременение объекта недвижимости:	не зарегистрировано
4. Договоры участия в долевом строительстве:	данные отсутствуют
5. Заявленные в судебном порядке права требования:	данные отсутствуют
6. Сведения о возращении в отношении зарегистрированного права:	данные отсутствуют
7. Сведения о наличии решения об изъятии объекта недвижимости для государственных и муниципальных нужд:	Принято решение об изъятии объекта недвижимости для государственных или муниципальных нужд, Распоряжение Министерства транспорта Российской Федерации Федерального дорожного агентства (Росавтодор) № 490-р от 23.03.2017 г.
8. Сведения о невозможности государственной регистрации без личного участия правообладателя или его законного представителя:	
9. Правопритязания и сведения о наличии поступивших, но не рассмотренных заявлений о проведении государственной регистрации права (перехода, прекращения права), ограничения права или обременения объекта недвижимости, сделки в отношении объекта недвижимости:	данные отсутствуют
10. Сведения об осуществлении государственной регистрации сделки, права, ограничения права без необходимого в силу закона согласия третьего лица, органа:	данные отсутствуют
11. Сведения о невозможности государственной регистрации перехода, прекращения, ограничения права на земельный участок из земель сельскохозяйственного назначения:	

Государственный регистратор	ФГИС ЕГРН
полное наименование должности	инициалы, фамилия
М.П.	

Выписка из Единого государственного реестра недвижимости об объекте недвижимости
Описание местоположения земельного участка

Земельный участок	
(вид объекта недвижимости)	
Лист № <u> </u> Раздела 3	Всего листов раздела 3 : <u> </u> Всего разделов: <u> </u> Всего листов выписки: <u> </u>
25.07.2019 № 99/2019/274711143	
Кадастровый номер: 35:25:0603075:884	

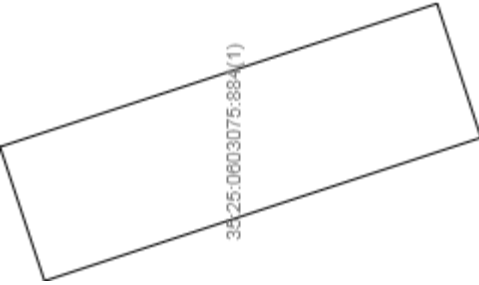
План (чертеж, схема) земельного участка	
35:25:0603075:884(4)	
35:25:0603075:884(1)	
35:25:0603075:884(3)	
35:25:0603075:884(5) 35:25:0603075:884(6)	
Масштаб 1: данные отсутствуют	Условные обозначения:

Государственный регистратор	ФГИС ЕГРН
полное наименование должности	инициалы, фамилия

М.П.

Выписка из Единого государственного реестра недвижимости об объекте недвижимости
Описание местоположения земельного участка

Земельный участок			
(вид объекта недвижимости)			
Лист № <u> </u> Раздела <u>3</u>	Всего листов раздела <u>3</u>	Всего разделов: <u> </u>	Всего листов выписки: <u> </u>
25.07.2019 № 99/2019/274711143			
Кадастровый номер:		35:25:0603075:884	

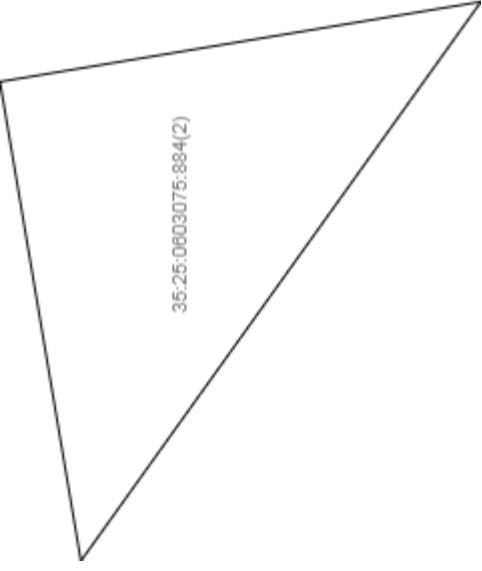
План (чертеж, схема) земельного участка	
	
Масштаб 1 : данные отсутствуют	Условные обозначения:

Государственный регистратор	ФГИС ЕГРН
полное наименование должности	инициалы, фамилия
	подпись

М.П.

Выписка из Единого государственного реестра недвижимости об объекте недвижимости
Описание местоположения земельного участка

Земельный участок			
(вид объекта недвижимости)			
Лист № <u> </u> Раздела 3	Всего листов раздела 3 : <u> </u>	Всего разделов: <u> </u>	Всего листов выписки: <u> </u>
25.07.2019 № 99/2019/274711143			
Кадастровый номер: 35:25:0603075:884			

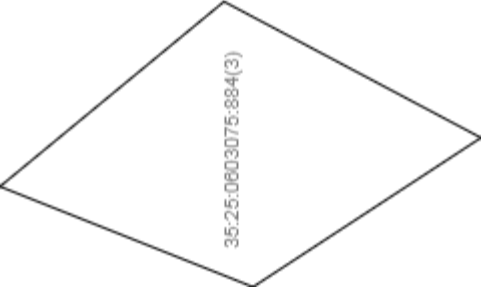
План (чертеж, схема) земельного участка			
Масштаб 1 : данные отсутствуют	Условные обозначения:		

Государственный регистратор	ФГИС ЕГРН
полное наименование должности	инициалы, фамилия

М.П.

Выписка из Единого государственного реестра недвижимости об объекте недвижимости
Описание местоположения земельного участка

Земельный участок		
(вид объекта недвижимости)		
Лист № <u> </u> Раздела <u>3</u>	Всего листов раздела <u>3</u> : <u> </u>	Всего листов выписки: <u> </u>
25.07.2019 № 99/2019/274711143		
Кадастровый номер:		35:25:0603075:884

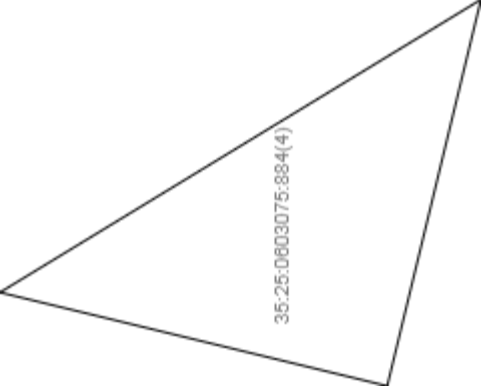
План (чертеж, схема) земельного участка	
	
Масштаб 1 : данные отсутствуют	Условные обозначения:

Государственный регистратор		ФГИС ЕГРН
полное наименование должности		инициалы, фамилия
		подпись

М.П.

Выписка из Единого государственного реестра недвижимости об объекте недвижимости
Описание местоположения земельного участка

Земельный участок		
(вид объекта недвижимости)		
Лист № <u> </u> Раздела <u>3</u>	Всего листов раздела <u>3</u> : <u> </u>	Всего листов выписки: <u> </u>
25.07.2019 № 99/2019/274711143		
Кадастровый номер:		35:25:0603075:884


План (чертеж, схема) земельного участка		
Масштаб 1 : данные отсутствуют	Условные обозначения:	

Государственный регистратор	ФГИС ЕГРН
полное наименование должности	инициалы, фамилия

М.П.

Выписка из Единого государственного реестра недвижимости об объекте недвижимости
Описание местоположения земельного участка

Земельный участок		
(вид объекта недвижимости)		
Лист № <u> </u> Раздела <u>3</u>	Всего листов раздела <u>3</u> : <u> </u>	Всего листов выписки: <u> </u>
25.07.2019 № 99/2019/274711143		
Кадастровый номер:		35:25:0603075:884

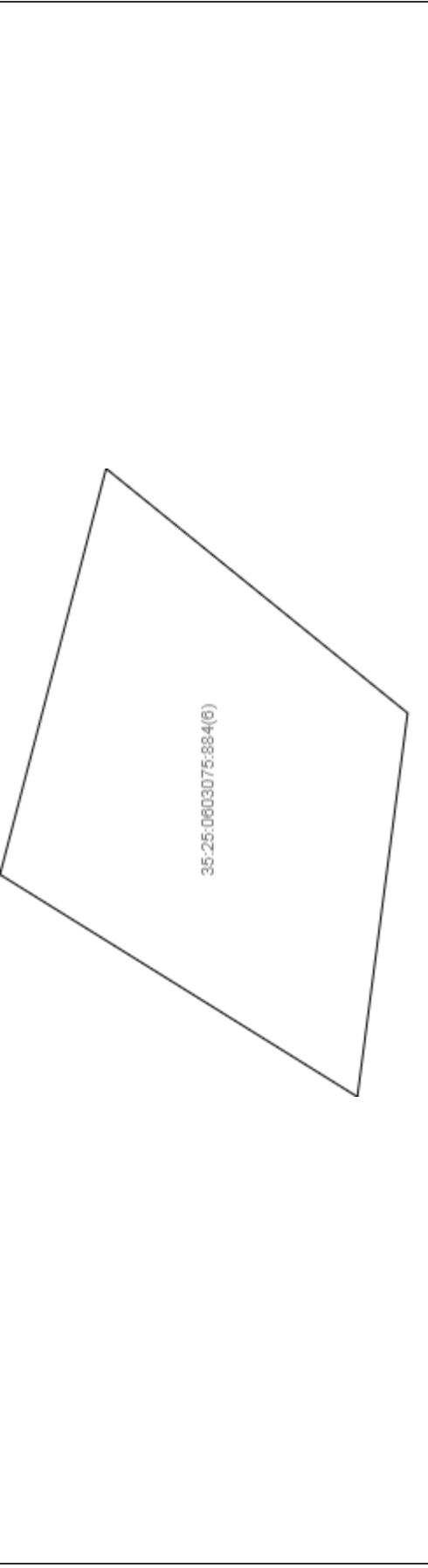
План (чертеж, схема) земельного участка		
Масштаб 1 : данные отсутствуют	Условные обозначения:	

Государственный регистратор	ФГИС ЕГРН
полное наименование должности	инициалы, фамилия
	подпись

М.П.

Выписка из Единого государственного реестра недвижимости об объекте недвижимости
Описание местоположения земельного участка

Земельный участок		
(вид объекта недвижимости)		
Лист № <u> </u> Раздела <u>3</u>	Всего листов раздела <u>3</u> :	Всего листов выписки: <u> </u>
25.07.2019 № 99/2019/274711143		
Кадастровый номер: 35:25:0603075:884		

План (чертеж, схема) земельного участка	
	
Масштаб 1 : данные отсутствуют	Условные обозначения:

Государственный регистратор		ФГИС ЕГРН
полное наименование должности		инициалы, фамилия

М.П.

Выписка из Единого государственного реестра недвижимости об объекте недвижимости
Описание местоположения земельного участка

Земельный участок		
(вид объекта недвижимости)		
Лист № <u> </u> Раздела <u>3</u>	Всего листов раздела <u>3</u> : <u> </u>	Всего листов выписки: <u> </u>
25.07.2019 № 99/2019/274711143		
Кадастровый номер: 35:25:0603075:884		

План (чертеж, схема) земельного участка	35:25:0603075:884(7)	
Масштаб 1 : данные отсутствуют	Условные обозначения:	

Государственный регистратор	ФГИС ЕГРН
полное наименование должности	подпись инициалы, фамилия

М.П.

ФГИС ЕГРН

полное наименование органа регистрации прав

Раздел 1

Выписка из Единого государственного реестра недвижимости об объекте недвижимости
Сведения о характеристиках объекта недвижимости

На основании запроса от 24.07.2019 г., поступившего на рассмотрение 25.07.2019 г., сообщаем, что согласно записям Единого государственного реестра недвижимости:

Земельный участок			
(вид объекта недвижимости)			
Лист №	Раздела 1	Всего листов раздела 1:	Всего листов выписки: _____
25.07.2019 № 99/2019/274694129			
Кадастровый номер:		35:25:0603075:885	

Номер кадастрового квартала:	35:25:0603075
Дата присвоения кадастрового номера:	03.04.2018
Ранее присвоенный государственный учетный номер:	данные отсутствуют
Адрес:	Российская Федерация, Вологодская обл, Вологодский р-н, Спасское с/п
Площадь:	86424 +/- 8134 кв. м
Кадастровая стоимость, руб.:	2398530.82
Кадастровые номера расположенных в пределах земельного участка объектов недвижимости:	35:28:0000000:609, 35:00:0000000:41
Кадастровые номера объектов недвижимости, из которых образован объект недвижимости:	35:25:0603075:613
Кадастровые номера образованных объектов недвижимости:	данные отсутствуют
Сведения о включении объекта недвижимости в состав предприятия как имущественного комплекса:	

Государственный регистратор	ФГИС ЕГРН
полное наименование должности	подпись
	инициалы, фамилия

М.П.

Выписка из Единого государственного реестра недвижимости об объекте недвижимости
Сведения о характеристиках объекта недвижимости

Земельный участок	
(вид объекта недвижимости)	
Лист № <u> </u> Раздела <u> I </u>	Всего разделов: <u> </u> Всего листов выписки: <u> </u>
25.07.2019 № 99/2019/274694129	
Кадастровый номер: 35:25:0603075:885	
Категория земель:	Земли сельскохозяйственного назначения
Виды разрешенного использования:	для сельскохозяйственного использования
Сведения о кадастровом инженере:	Зубова Наталья Леонидовна №35-10-62, ООО "ВекторСтрой"
Сведения о лесах, водных объектах и об иных природных объектах, расположенных в пределах земельного участка:	данные отсутствуют
Сведения о том, что земельный участок полностью или частично расположен в границах зоны с особыми условиями использования территории или территории объекта культурного наследия	данные отсутствуют
Сведения о том, что земельный участок расположен в границах особой экономической зоны, территории опережающего социально-экономического развития, зоны территориального развития в Российской Федерации, игорной зоны:	данные отсутствуют
Сведения о том, что земельный участок расположен в границах особо охраняемой природной территории, охотничьих угодий, лесничеств, лесопарков:	данные отсутствуют
Сведения о результатах проведения государственного земельного надзора:	данные отсутствуют
Сведения о расположении земельного участка в границах территории, в отношении которой утвержден проект межевания территории:	данные отсутствуют
Государственный регистратор	ФГИС ЕГРН
полное наименование должности	подпись инициалы, фамилия
М.П.	

Выписка из Единого государственного реестра недвижимости об объекте недвижимости
Сведения о характеристиках объекта недвижимости

Земельный участок	
(вид объекта недвижимости)	
Лист № <u> </u> Раздела <u>1</u>	Всего разделов: <u> </u> Всего листов выписки: <u> </u>
25.07.2019 № 99/2019/274694129	
Кадастровый номер: 35:25:0603075:885	
Условный номер земельного участка:	данные отсутствуют
Сведения о принятии акта и (или) заключении договора, предусматривающих предоставление в соответствии с земельным законодательством исполнительным органом государственной власти или органом местного самоуправления находящегося в государственной или муниципальной собственности земельного участка для строительства наемного дома социального использования или наемного дома коммерческого использования:	данные отсутствуют
Сведения о том, что земельный участок или земельные участки образованы на основании решения об изъятии земельного участка и (или) расположенного на нем объекта недвижимости для государственных или муниципальных нужд:	данные отсутствуют
Сведения о том, что земельный участок образован из земель или земельного участка, государственная собственность на которые не разграничена:	данные отсутствуют
Сведения о наличии земельного спора о местоположении границ земельных участков:	данные отсутствуют
Статус записи об объекте недвижимости:	Сведения об объекте недвижимости имеют статус "актуальные"
Особые отметки:	Граница земельного участка состоит из 2 контуров. Для данного земельного участка обеспечен доступ посредством земельного участка (земельных участков) с кадастровым номером (кадастровыми номерами) 35:25:0000000:250, .
Получатель выписки:	Рознер Лидия Юрьевна
Государственный регистратор	ФГИС ЕГРН
полное наименование должности	подпись инициалы, фамилия
М.П.	

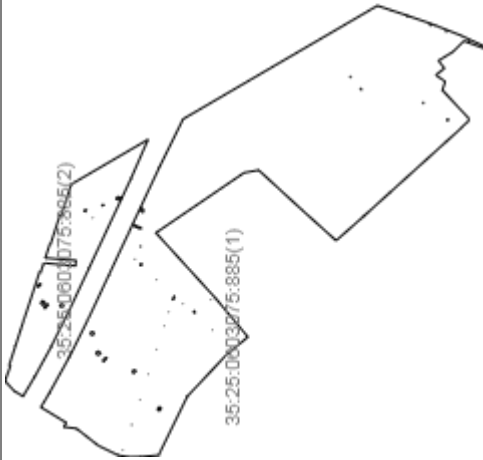
Выписка из Единого государственного реестра недвижимости об объекте недвижимости
Сведения о зарегистрированных правах

Земельный участок	
(вид объекта недвижимости)	
Лист № ____ Раздела 2	Всего листов раздела 2: ____
Всего листов выписки: ____	
25.07.2019 № 99/2019/274694129	
Кадастровый номер: 35:25:0603075:885	
1. Правообладатель (правообладатели):	1.1. Сельскохозяйственный производственный кооператив (колхоз) "Племзавод Пригородный", ИНН: 3507302501
2. Вид, номер и дата государственной регистрации права:	2.1. Собственность, № 35:25:0603075:885-35/001/2018-1 от 03.04.2018
3. Ограничение прав и обременение объекта недвижимости:	не зарегистрировано
4. Договоры участия в долевом строительстве:	данные отсутствуют
5. Заявленные в судебном порядке права требования:	данные отсутствуют
6. Сведения о возращении в отношении зарегистрированного права:	данные отсутствуют
7. Сведения о наличии решения об изъятии объекта недвижимости для государственных и муниципальных нужд:	Принято решение об изъятии объекта недвижимости для государственных или муниципальных нужд, Распоряжение Министерства транспорта Российской Федерации Федерального дорожного агентства (Росавтодор) № 490-р от 23.03.2017 г.
8. Сведения о невозможности государственной регистрации без личного участия правообладателя или его законного представителя:	
9. Правопритязания и сведения о наличии поступивших, но не рассмотренных заявлений о проведении государственной регистрации права (перехода, прекращения права), ограничения права или обременения объекта недвижимости, сделки в отношении объекта недвижимости:	данные отсутствуют
10. Сведения об осуществлении государственной регистрации сделки, права, ограничения права без необходимого в силу закона согласия третьего лица, органа:	данные отсутствуют
11. Сведения о невозможности государственной регистрации перехода, прекращения, ограничения права на земельный участок из земель сельскохозяйственного назначения:	
Государственный регистратор	ФГИС ЕГРН
полное наименование должности	подпись
	инициалы, фамилия

М.П.

Выписка из Единого государственного реестра недвижимости об объекте недвижимости
Описание местоположения земельного участка

Земельный участок	
(вид объекта недвижимости)	
Лист № <u> </u> Раздела 3	Всего листов раздела 3 : <u> </u> Всего разделов: <u> </u> Всего листов выписки: <u> </u>
25.07.2019 № 99/2019/274694129	
Кадастровый номер: 35:25:0603075:885	

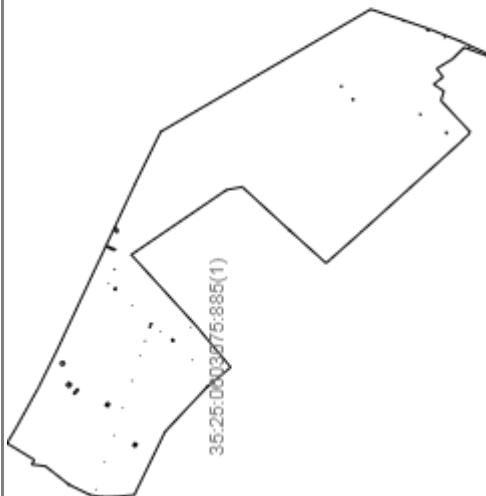
План (чертеж, схема) земельного участка	
	
Масштаб 1: данные отсутствуют	Условные обозначения:

Государственный регистратор	ФГИС ЕГРН
полное наименование должности	инициалы, фамилия

М.П.

Выписка из Единого государственного реестра недвижимости об объекте недвижимости
Описание местоположения земельного участка

Земельный участок	
(вид объекта недвижимости)	
Лист № <u> </u> Раздела <u>3</u>	Всего листов выписки: <u> </u>
25.07.2019 № 99/2019/274694129	
Кадастровый номер: 35:25:0603075:885	

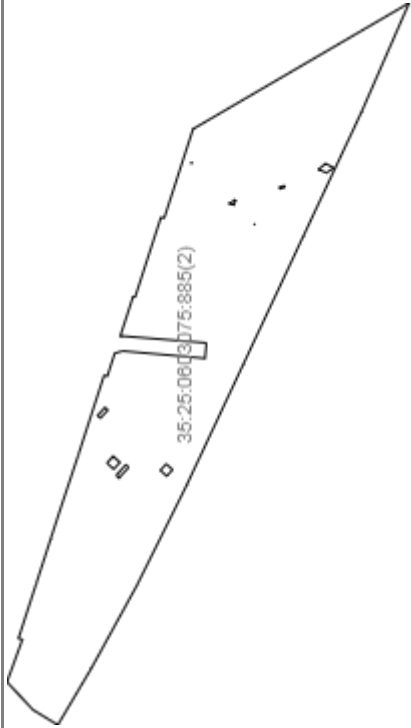
План (чертеж, схема) земельного участка	
	
Масштаб 1: данные отсутствуют	Условные обозначения:

Государственный регистратор	ФГИС ЕГРН
полное наименование должности	инициалы, фамилия

М.П.

Выписка из Единого государственного реестра недвижимости об объекте недвижимости
Описание местоположения земельного участка

Земельный участок	
(вид объекта недвижимости)	
Лист № <u> </u> Раздела 3	Всего листов раздела 3 : <u> </u>
Всего листов выписки: <u> </u>	
25.07.2019 № 99/2019/274694129	
Кадастровый номер: 35:25:0603075:885	

План (чертеж, схема) земельного участка	
	
Масштаб 1: данные отсутствуют	Условные обозначения:

Государственный регистратор	ФГИС ЕГРН
полное наименование должности	инициалы, фамилия

М.П.

ФГИС ЕГРН

полное наименование органа регистрации прав

Раздел 1

Выписка из Единого государственного реестра недвижимости об объекте недвижимости
Сведения о характеристиках объекта недвижимости

На основании запроса от 24.07.2019 г., поступившего на рассмотрение 25.07.2019 г., сообщаем, что согласно записям Единого государственного реестра недвижимости:

Земельный участок		
(вид объекта недвижимости)		
Лист № ____ Раздела 1	Всего листов раздела 1: ____	Всего листов выписки: ____
25.07.2019 № 99/2019/274676401		
Кадастровый номер:		35:25:0603075:886

Номер кадастрового квартала:	35:25:0603075
Дата присвоения кадастрового номера:	09.04.2018
Ранее присвоенный государственный учетный номер:	данные отсутствуют
Адрес:	Российская Федерация, Вологодская обл., Вологодский р-н, Лесковское с/п
Площадь:	65 +/- 14 кв. м
Кадастровая стоимость, руб.:	98.15
Кадастровые номера расположенных в пределах земельного участка объектов недвижимости:	данные отсутствуют
Кадастровые номера объектов недвижимости, из которых образован объект недвижимости:	35:25:0000000:2302
Кадастровые номера образованных объектов недвижимости:	данные отсутствуют
Сведения о включении объекта недвижимости в состав предприятия как имущественного комплекса:	

Государственный регистратор	ФГИС ЕГРН
полное наименование должности	подпись
	инициалы, фамилия

М.П.

Выписка из Единого государственного реестра недвижимости об объекте недвижимости
Сведения о характеристиках объекта недвижимости

(вид объекта недвижимости)	
Лист № _____	Раздела I: _____
Всего листов раздела I: _____	
Всего листов выписки: _____	
25.07.2019 № 99/2019/274676401	
Кадастровый номер: 35:25:0603075:886	

Категория земель:	Земли промышленности, энергетики, транспорта, связи, радиовещания, телевидения, информатики, земли для обеспечения космической деятельности, земли обороны, безопасности и земли иного специального назначения
Виды разрешенного использования:	автомобильный транспорт
Сведения о кадастровом инженере:	Зубова Наталья Леонидовна №35-10-62, ООО "ВекторСтрой"
Сведения о лесах, водных объектах и об иных природных объектах, расположенных в пределах земельного участка:	данные отсутствуют
Сведения о том, что земельный участок полностью или частично расположен в границах зоны с особыми условиями использования территории или территории объекта культурного наследия	данные отсутствуют
Сведения о том, что земельный участок расположен в границах особой экономической зоны, территории опережающего социально-экономического развития, зоны территориального развития в Российской Федерации, игорной зоны:	данные отсутствуют
Сведения о том, что земельный участок расположен в границах особо охраняемой природной территории, охотничьих угодий, лесничеств, лесопарков:	данные отсутствуют
Сведения о результатах проведения государственного земельного надзора:	данные отсутствуют
Сведения о расположении земельного участка в границах территории, в отношении которой утвержден проект межевания территории:	данные отсутствуют

Государственный регистратор	ФГИС ЕГРН
полное наименование должности	инициалы, фамилия
	подпись

М.П.

Выписка из Единого государственного реестра недвижимости об объекте недвижимости
Сведения о характеристиках объекта недвижимости

Земельный участок	
(вид объекта недвижимости)	
Лист № _____	Раздела I: _____
Всего листов выписки: _____	
25.07.2019 № 99/2019/274676401	
Кадастровый номер: 35:25:0603075:886	

Условный номер земельного участка:	данные отсутствуют
Сведения о принятии акта и (или) заключения договора, предусматривающих предоставление в соответствии с земельным законодательством исполнительным органом государственной власти или органом местного самоуправления находящегося в государственной или муниципальной собственности земельного участка для строительства наемного дома социального использования или наемного дома коммерческого использования:	данные отсутствуют
Сведения о том, что земельный участок или земельные участки образованы на основании решения об изъятии земельного участка и (или) расположенного на нем объекта недвижимости для государственных или муниципальных нужд:	данные отсутствуют
Сведения о том, что земельный участок образован из земель или земельного участка, государственная собственность на которые не разграничена:	данные отсутствуют
Сведения о наличии земельного спора о местоположении границ земельных участков:	данные отсутствуют
Статус записи об объекте недвижимости:	Сведения об объекте недвижимости имеют статус "актуальные"
Особые отметки:	Для данного земельного участка обеспечен доступ посредством земельного участка (земельных участков) с кадастровым номером (кадастровыми номерами) 35:25:0000000:311. Сведения необходимые для заполнения раздела 4 отсутствуют.
Получатель выписки:	Рознер Лидия Юрьевна

Государственный регистратор	ФГИС ЕГРН
полное наименование должности	подпись
	инициалы, фамилия

М.П.

Выписка из Единого государственного реестра недвижимости об объекте недвижимости
Сведения о зарегистрированных правах

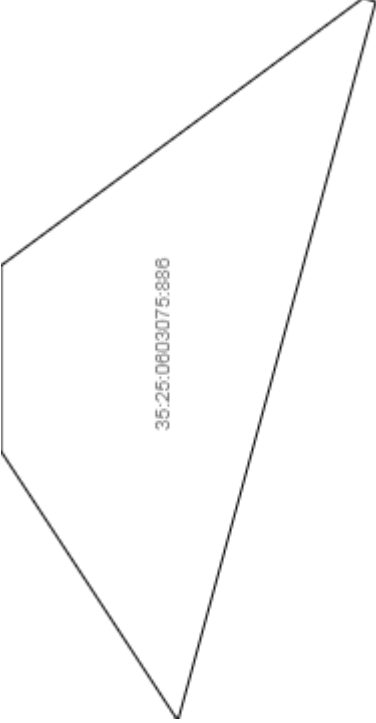
Земельный участок		
(вид объекта недвижимости)		
Лист № <u> </u> Раздела <u>2</u>	Всего листов раздела <u>2</u> : <u> </u>	Всего листов выписки: <u> </u>
25.07.2019 № 99/2019/274676401		
Кадастровый номер: 35:25:0603075:886		
1. Правообладатель (правообладатели):	1.1. Российская Федерация	
2. Вид, номер и дата государственной регистрации права:	2.1. Собственность, № 35:25:0603075:886-35/001/2018-3 от 05.07.2018	
3. Ограничение прав и обременение объекта недвижимости:	не зарегистрировано	
1. Правообладатель (правообладатели):	1.2. Федеральное казенное учреждение "Управление автомобильной магистралей Московской-Архангельск Федеральной дорожной агентства", ИНН: 3525065660	
2. Вид, номер и дата государственной регистрации права:	2.2. Постоянное (бессрочное) пользование, № 35:25:0603075:886-35/001/2018-4 от 03.12.2018	
3. Ограничение прав и обременение объекта недвижимости:	не зарегистрировано	
4. Договоры участия в долевом строительстве:	данные отсутствуют	
5. Заявленные в судебном порядке права требования:	данные отсутствуют	
6. Сведения о возражении в отношении зарегистрированного права:	данные отсутствуют	
7. Сведения о наличии решения об изъятии объекта недвижимости для государственных и муниципальных нужд:	данные отсутствуют	
8. Сведения о невозможности государственной регистрации без личного участия правообладателя или его законного представителя:	данные отсутствуют	
9. Правопритязания и сведения о наличии поступивших, но не рассмотренных заявлений о проведении государственной регистрации права (перехода, прекращения права), ограничения права или обременения объекта недвижимости, сделки в отношении объекта недвижимости:	данные отсутствуют	
10. Сведения об осуществлении государственной регистрации сделки, права, ограничения права без необходимого в силу закона согласия третьего лица, органа:	данные отсутствуют	
11. Сведения о невозможности государственной регистрации перехода, прекращения, ограничения права на земельный участок из земель сельскохозяйственного назначения:		

Государственный регистратор	ФГИС ЕГРН
полное наименование должности	инициалы, фамилия
	подпись

М.П.

Выписка из Единого государственного реестра недвижимости об объекте недвижимости
Описание местоположения земельного участка

Земельный участок		
(вид объекта недвижимости)		
Лист № <u> </u> Раздела 3	Всего листов раздела 3 : <u> </u>	Всего листов выписки: <u> </u>
25.07.2019 № 99/2019/274676401		
Кадастровый номер:		35:25:0603075:886

План (чертеж, схема) земельного участка	
	
Масштаб 1: данные отсутствуют	Условные обозначения:

Государственный регистратор	ФГИС ЕГРН
полное наименование должности	инициалы, фамилия

М.П.

ФГИС ЕГРН

полное наименование органа регистрации прав

Раздел 1

Выписка из Единого государственного реестра недвижимости об объекте недвижимости
Сведения о характеристиках объекта недвижимости

На основании запроса от 24.07.2019 г., поступившего на рассмотрение 25.07.2019 г., сообщаем, что согласно записям Единого государственного реестра недвижимости:

Земельный участок		
(вид объекта недвижимости)		
Лист № ____ Раздела 1	Всего листов раздела 1: ____	Всего листов выписки: ____
25.07.2019 № 99/2019/274703194		
Кадастровый номер:		35:25:0603075:887

Номер кадастрового квартала:	35:25:0603075
Дата присвоения кадастрового номера:	11.05.2018
Ранее присвоенный государственный учетный номер:	данные отсутствуют
Адрес:	Российская Федерация, Вологодская обл, Вологодский р-н
Площадь:	13 +/- 4.01 кв. м
Кадастровая стоимость, руб.:	31.33
Кадастровые номера расположенных в пределах земельного участка объектов недвижимости:	данные отсутствуют
Кадастровые номера объектов недвижимости, из которых образован объект недвижимости:	35:25:0000000:250
Кадастровые номера образованных объектов недвижимости:	данные отсутствуют
Сведения о включении объекта недвижимости в состав предприятия как имущественного комплекса:	

Государственный регистратор	ФГИС ЕГРН
полное наименование должности	подпись
	инициалы, фамилия

М.П.

Выписка из Единого государственного реестра недвижимости об объекте недвижимости
Сведения о характеристиках объекта недвижимости

(вид объекта недвижимости)	
Лист № _____	Всего листов раздела 1: _____
Всего листов выписки: _____	
25.07.2019 № 99/2019/274703194	
Кадастровый номер: 35:25:0603075:887	

Категория земель:	Земли промышленности, энергетики, транспорта, связи, радиовещания, телевидения, информатики, земли для обеспечения космической деятельности, земли обороны, безопасности и земли иного специального назначения
Виды разрешенного использования:	для эксплуатации а/д Вологда-НорбОВО
Сведения о кадастровом инженере:	Зубова Наталья Леонидовна №35-10-62, ООО "ВекторСтрой"
Сведения о лесах, водных объектах и об иных природных объектах, расположенных в пределах земельного участка:	данные отсутствуют
Сведения о том, что земельный участок полностью или частично расположен в границах зоны с особыми условиями использования территории или территории объекта культурного наследия	данные отсутствуют
Сведения о том, что земельный участок расположен в границах особой экономической зоны, территории опережающего социально-экономического развития, зоны территориального развития в Российской Федерации, игорной зоны:	данные отсутствуют
Сведения о том, что земельный участок расположен в границах особо охраняемой природной территории, охотничьих угодий, лесничеств, лесопарков:	данные отсутствуют
Сведения о результатах проведения государственного земельного надзора:	данные отсутствуют
Сведения о расположении земельного участка в границах территории, в отношении которой утвержден проект межевания территории:	данные отсутствуют

Государственный регистратор	ФГИС ЕГРН
полное наименование должности	подпись
	инициалы, фамилия

М.П.

Выписка из Единого государственного реестра недвижимости об объекте недвижимости
Сведения о характеристиках объекта недвижимости

Земельный участок	
(вид объекта недвижимости)	
Лист № <u> </u> Раздела <u>1</u>	Всего листов раздела <u>1</u> : <u> </u> Всего разделов: <u> </u> Всего листов выписки: <u> </u>
25.07.2019 № 99/2019/274703194	
Кадастровый номер: 35:25:0603075:887	

Условный номер земельного участка:	данные отсутствуют
Сведения о принятии акта и (или) заключения договора, предусматривающих предоставление в соответствии с земельным законодательством исполнительным органом государственной власти или органом местного самоуправления находящегося в государственной или муниципальной собственности земельного участка для строительства наемного дома социального использования или наемного дома коммерческого использования:	данные отсутствуют
Сведения о том, что земельный участок или земельные участки образованы на основании решения об изъятии земельного участка и (или) расположенного на нем объекта недвижимости для государственных или муниципальных нужд:	данные отсутствуют
Сведения о том, что земельный участок образован из земель или земельного участка, государственная собственность на которые не разграничена:	данные отсутствуют
Сведения о наличии земельного спора о местоположении границ земельных участков:	данные отсутствуют
Статус записи об объекте недвижимости:	Сведения об объекте недвижимости имеют статус "актуальные"
Особые отметки:	Для данного земельного участка обеспечен доступ посредством земельного участка (земельных участков) с кадастровым номером (кадастровыми номерами) 35:25:0000000:250. Сведения необходимые для заполнения раздела 4 отсутствуют.
Получатель выписки:	Рознер Лидия Юрьевна

Государственный регистратор	ФГИС ЕГРН
полное наименование должности	подпись
	инициалы, фамилия

М.П.

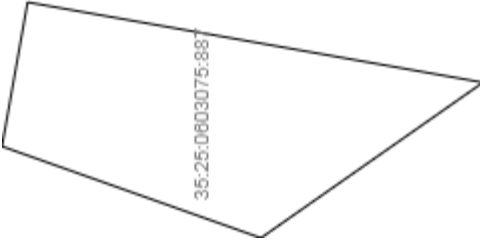
Выписка из Единого государственного реестра недвижимости об объекте недвижимости
Сведения о зарегистрированных правах

Земельный участок		
(вид объекта недвижимости)		
Лист № <u> </u> Раздела <u>2</u>	Всего листов раздела <u>2</u> : <u> </u>	Всего листов выписки: <u> </u>
25.07.2019 № 99/2019/274703194		
Кадастровый номер: 35:25:0603075:887		
1. Правообладатель (правообладатели):	1.1. Вологодская область	
2. Вид, номер и дата государственной регистрации права:	2.1. Собственность, № 35:25:0603075:887-35/001/2019-1 от 10.06.2019	
3. Ограничение прав и обременение объекта недвижимости:	не зарегистрировано	
4. Договоры участия в долевом строительстве:	данные отсутствуют	
5. Заявленные в судебном порядке права требования:	данные отсутствуют	
6. Сведения о возращении в отношении зарегистрированного права:	данные отсутствуют	
7. Сведения о наличии решения об изъятии объекта недвижимости для государственных и муниципальных нужд:	данные отсутствуют	
8. Сведения о невозможности государственной регистрации без личного участия правообладателя или его законного представителя:		
9. Правопритязания и сведения о наличии поступивших, но не рассмотренных заявлений о проведении государственной регистрации права (перехода, прекращения права), ограничения права или обременения объекта недвижимости, сделки в отношении объекта недвижимости:	данные отсутствуют	
10. Сведения об осуществлении государственной регистрации сделки, права, ограничения права без необходимого в силу закона согласия третьего лица, органа:	данные отсутствуют	
11. Сведения о невозможности государственной регистрации перехода, прекращения, ограничения права на земельный участок из земель сельскохозяйственного назначения:		

Государственный регистратор	ФГИС ЕГРН
полное наименование должности	инициалы, фамилия
М.П.	

Выписка из Единого государственного реестра недвижимости об объекте недвижимости
Описание местоположения земельного участка

Земельный участок		
(вид объекта недвижимости)		
Лист № <u> </u> Раздела <u>3</u>	Всего листов раздела <u>3</u> : <u> </u>	Всего листов выписки: <u> </u>
25.07.2019 № 99/2019/274703194		
Кадастровый номер:		35:25:0603075:887

План (чертеж, схема) земельного участка	
	
Масштаб 1: данные отсутствуют	Условные обозначения:

Государственный регистратор	ФГИС ЕГРН
полное наименование должности	инициалы, фамилия

М.П.

ФГИС ЕГРН

полное наименование органа регистрации прав

Раздел 1

Выписка из Единого государственного реестра недвижимости об объекте недвижимости
Сведения о характеристиках объекта недвижимости

На основании запроса от 24.07.2019 г., поступившего на рассмотрение 25.07.2019 г., сообщаем, что согласно записям Единого государственного реестра недвижимости:

Земельный участок		
(вид объекта недвижимости)		
Лист № ____ Раздела 1	Всего листов раздела 1: ____	Всего листов выписки: ____
25.07.2019 № 99/2019/274678259		
Кадастровый номер:		35:25:0603075:890

Номер кадастрового квартала:	35:25:0603075
Дата присвоения кадастрового номера:	04.06.2018
Ранее присвоенный государственный учетный номер:	данные отсутствуют
Адрес:	Российская Федерация, Вологодская обл., Вологодский р-н, Лесковское с/п
Площадь:	1936 +/- 30.8 кв. м
Кадастровая стоимость, руб.:	2923.36
Кадастровые номера расположенных в пределах земельного участка объектов недвижимости:	данные отсутствуют
Кадастровые номера объектов недвижимости, из которых образован объект недвижимости:	35:25:0000000:289
Кадастровые номера образованных объектов недвижимости:	данные отсутствуют
Сведения о включении объекта недвижимости в состав предприятия как имущественного комплекса:	

Государственный регистратор	ФГИС ЕГРН
полное наименование должности	подпись
	инициалы, фамилия

М.П.

Выписка из Единого государственного реестра недвижимости об объекте недвижимости
Сведения о характеристиках объекта недвижимости

(вид объекта недвижимости)	
Лист № _____	Раздела I: _____
Всего листов выписки: _____	
25.07.2019 № 99/2019/274678259	
Кадастровый номер: 35:25:0603075:890	

Категория земель:	Земли промышленности, энергетики, транспорта, связи, радиовещания, телевидения, информатики, земли для обеспечения космической деятельности, земли обороны, безопасности и земли иного специального назначения
Виды разрешенного использования:	автомобильный транспорт
Сведения о кадастровом инженере:	Зубова Наталья Леонидовна №35-10-62, ООО "ВекторСтрой"
Сведения о лесах, водных объектах и об иных природных объектах, расположенных в пределах земельного участка:	данные отсутствуют
Сведения о том, что земельный участок полностью или частично расположен в границах зоны с особыми условиями использования территории или территории объекта культурного наследия	данные отсутствуют
Сведения о том, что земельный участок расположен в границах особой экономической зоны, территории опережающего социально-экономического развития, зоны территориального развития в Российской Федерации, игорной зоны:	данные отсутствуют
Сведения о том, что земельный участок расположен в границах особо охраняемой природной территории, охотничьих угодий, лесничеств, лесопарков:	данные отсутствуют
Сведения о результатах проведения государственного земельного надзора:	данные отсутствуют
Сведения о расположении земельного участка в границах территории, в отношении которой утвержден проект межевания территории:	данные отсутствуют

Государственный регистратор	ФГИС ЕГРН
полное наименование должности	подпись
	инициалы, фамилия

М.П.

Выписка из Единого государственного реестра недвижимости об объекте недвижимости
Сведения о характеристиках объекта недвижимости

(вид объекта недвижимости)		
Лист № _____	Раздела I: _____	Всего листов выписки: _____
25.07.2019 № 99/2019/274678259		Всего разделов: _____
Кадастровый номер:		35:25:0603075:890

Условный номер земельного участка:	данные отсутствуют
Сведения о принятии акта и (или) заключения договора, предусматривающих предоставление в соответствии с земельным законодательством исполнительным органом государственной власти или органом местного самоуправления находящегося в государственной или муниципальной собственности земельного участка для строительства наемного дома социального использования или наемного дома коммерческого использования:	данные отсутствуют
Сведения о том, что земельный участок или земельные участки образованы на основании решения об изъятии земельного участка и (или) расположенного на нем объекта недвижимости для государственных или муниципальных нужд:	данные отсутствуют
Сведения о том, что земельный участок образован из земель или земельного участка, государственная собственность на которые не разграничена:	данные отсутствуют
Сведения о наличии земельного спора о местоположении границ земельных участков:	данные отсутствуют
Статус записи об объекте недвижимости:	Сведения об объекте недвижимости имеют статус "актуальные"
Особые отметки:	
Получатель выписки:	Рознер Лидия Юрьевна

Государственный регистратор	ФГИС ЕГРН
полное наименование должности	подпись
	инициалы, фамилия

М.П.

Выписка из Единого государственного реестра недвижимости об объекте недвижимости
Сведения о зарегистрированных правах


Земельный участок	
(вид объекта недвижимости)	
Лист № <u>2</u> Раздела <u>2</u>	Всего листов раздела <u>2</u> : _____ Всего листов выписки: _____
25.07.2019 № 99/2019/274678259	
Кадастровый номер: 35:25:0603075:890	
1. Правообладатель (правообладатели):	Федеральное казенное учреждение "Управление автомобильной 1.1. магистральной Москва-Архангельск Федерального дорожного агентства", ИНН: 3525065660
2. Вид, номер и дата государственной регистрации права:	2.1. Постоянное (бессрочное) пользование, № 35:25:0603075:890- 35/001/2019-1 от 31.01.2019
3. Ограничение прав и обременение объекта недвижимости:	не зарегистрировано
1. Правообладатель (правообладатели):	1.2. Росийская Федерация
2. Вид, номер и дата государственной регистрации права:	2.2. Собственность, № 35:25:0603075:890-35/001/2019-2 от 20.02.2019
3. Ограничение прав и обременение объекта недвижимости:	не зарегистрировано
4. Договоры участия в долевом строительстве:	данные отсутствуют
5. Заявленные в судебном порядке права требования:	данные отсутствуют
6. Сведения о возращении в отношении зарегистрированного права:	данные отсутствуют
7. Сведения о наличии решения об изъятии объекта недвижимости для государственных и муниципальных нужд:	данные отсутствуют
8. Сведения о невозможности государственной регистрации без личного участия правообладателя или его законного представителя:	
9. Правопритязания и сведения о наличии поступивших, но не рассмотренных заявлений о проведении государственной регистрации права (перехода, прекращения права), ограничения права или обременения объекта недвижимости, сделки в отношении объекта недвижимости:	Принято заявление: Регистрация права собственности (перехода права) 11.02.2019 12:57, запись №35/001/801/2019-1897.
10. Сведения об осуществлении государственной регистрации сделки, права, ограничения права без необходимого в силу закона согласия третьего лица, органа:	данные отсутствуют
11. Сведения о невозможности государственной регистрации перехода, прекращения, ограничения права на земельный участок из земель сельскохозяйственного назначения:	

Государственный регистратор	ФГИС ЕГРН
полное наименование должности	инициалы, фамилия
	подпись

М.П.

Выписка из Единого государственного реестра недвижимости об объекте недвижимости
Описание местоположения земельного участка

Земельный участок	
(вид объекта недвижимости)	
Лист № <u> </u> Раздела <u>3</u>	Всего листов раздела <u>3</u> : <u> </u>
Всего листов выписки: <u> </u>	
25.07.2019 № 99/2019/274678259	
Кадастровый номер: 35:25:0603075:890	


План (чертеж, схема) земельного участка	
	
Масштаб 1: данные отсутствуют	Условные обозначения:

Государственный регистратор	ФГИС ЕГРН
полное наименование должности	инициалы, фамилия

М.П.

Выписка из Единого государственного реестра недвижимости об объекте недвижимости
Описание местоположения земельного участка

Земельный участок		
(вид объекта недвижимости)		
Лист № <u> </u> Раздела <u>3</u>	Всего листов раздела <u>3</u> : <u> </u>	Всего листов выписки: <u> </u>
25.07.2019 № 99/2019/274678259		
Кадастровый номер:		35:25:0603075:890

План (чертеж, схема) земельного участка	
	
Масштаб 1 : данные отсутствуют	Условные обозначения:

Государственный регистратор	ФГИС ЕГРН
полное наименование должности	инициалы, фамилия

М.П.

ФГИС ЕГРН

полное наименование органа регистрации прав

Раздел 1

Выписка из Единого государственного реестра недвижимости об объекте недвижимости
Сведения о характеристиках объекта недвижимости

На основании запроса от 24.07.2019 г., поступившего на рассмотрение 25.07.2019 г., сообщаем, что согласно записям Единого государственного реестра недвижимости:

Земельный участок		
(вид объекта недвижимости)		
Лист № ____ Раздела 1	Всего листов раздела 1: ____	Всего листов выписки: ____
25.07.2019 № 99/2019/274670072		
Кадастровый номер:		35:25:0603075:891

Номер кадастрового квартала:	35:25:0603075
Дата присвоения кадастрового номера:	04.06.2018
Ранее присвоенный государственный учетный номер:	данные отсутствуют
Адрес:	Российская Федерация, Вологодская обл., Вологодский р-н, Спасское с/п
Площадь:	13704 +/- 204,86 кв. м
Кадастровая стоимость, руб.:	20693,04
Кадастровые номера расположенных в пределах земельного участка объектов недвижимости:	данные отсутствуют
Кадастровые номера объектов недвижимости, из которых образован объект недвижимости:	35:25:0000000:289
Кадастровые номера образованных объектов недвижимости:	данные отсутствуют
Сведения о включении объекта недвижимости в состав предприятия как имущественного комплекса:	

Государственный регистратор	ФГИС ЕГРН
полное наименование должности	подпись
	инициалы, фамилия

М.П.

Выписка из Единого государственного реестра недвижимости об объекте недвижимости
Сведения о характеристиках объекта недвижимости

(вид объекта недвижимости)	
Лист № _____	Всего листов раздела 1: _____
Всего листов выписки: _____	
25.07.2019 № 99/2019/274670072	
Кадастровый номер: 35:25:0603075:891	

Категория земель:	Земли промышленности, энергетики, транспорта, связи, радиовещания, телевидения, информатики, земли для обеспечения космической деятельности, земли обороны, безопасности и земли иного специального назначения
Виды разрешенного использования:	автомобильный транспорт
Сведения о кадастровом инженере:	Зубова Наталья Леонидовна №35-10-62, ООО "ВекторСтрой"
Сведения о лесах, водных объектах и об иных природных объектах, расположенных в пределах земельного участка:	данные отсутствуют
Сведения о том, что земельный участок полностью или частично расположен в границах зоны с особыми условиями использования территории или территории объекта культурного наследия	данные отсутствуют
Сведения о том, что земельный участок расположен в границах особой экономической зоны, территории опережающего социально-экономического развития, зоны территориального развития в Российской Федерации, игорной зоны:	данные отсутствуют
Сведения о том, что земельный участок расположен в границах особо охраняемой природной территории, охотничьих угодий, лесничеств, лесопарков:	данные отсутствуют
Сведения о результатах проведения государственного земельного надзора:	данные отсутствуют
Сведения о расположении земельного участка в границах территории, в отношении которой утвержден проект межевания территории:	данные отсутствуют

Государственный регистратор	ФГИС ЕГРН
полное наименование должности	подпись
	инициалы, фамилия

М.П.

Выписка из Единого государственного реестра недвижимости об объекте недвижимости
Сведения о характеристиках объекта недвижимости

Земельный участок	
(вид объекта недвижимости)	
Лист № <u> </u> Раздела <u>1</u>	Всего листов раздела <u>1</u> : <u> </u> Всего разделов: <u> </u> Всего листов выписки: <u> </u>
25.07.2019 № 99/2019/274670072	
Кадастровый номер: 35:25:0603075:891	
Условный номер земельного участка:	данные отсутствуют
Сведения о принятии акта и (или) заключения договора, предусматривающих предоставление в соответствии с земельным законодательством исполнительным органом государственной власти или органом местного самоуправления находящегося в государственной или муниципальной собственности земельного участка для строительства наемного дома социального использования или наемного дома коммерческого использования:	данные отсутствуют
Сведения о том, что земельный участок или земельные участки образованы на основании решения об изъятии земельного участка и (или) расположенного на нем объекта недвижимости для государственных или муниципальных нужд:	данные отсутствуют
Сведения о том, что земельный участок образован из земель или земельного участка, государственная собственность на которые не разграничена:	данные отсутствуют
Сведения о наличии земельного спора о местоположении границ земельных участков:	данные отсутствуют
Статус записи об объекте недвижимости:	Сведения об объекте недвижимости имеют статус "актуальные"
Особые отметки:	Для данного земельного участка обеспечен доступ посредством земельного участка (земельных участков) с кадастровым номером (кадастровыми номерами) 35:25:0000000:289. Сведения необходимые для заполнения раздела 4 отсутствуют.
Получатель выписки:	Рознер Лидия Юрьевна
Государственный регистратор	ФГИС ЕГРН
полное наименование должности	подпись инициалы, фамилия

М.П.

Выписка из Единого государственного реестра недвижимости об объекте недвижимости
Сведения о зарегистрированных правах

Земельный участок		(вид объекта недвижимости)	
Лист № <u> </u> Раздела <u>2</u>	Всего листов раздела <u>2</u> : <u> </u>	Всего разделов: <u> </u>	Всего листов выписки: <u> </u>
25.07.2019 № 99/2019/274670072		35:25:0603075:891	
Кадастровый номер:			
1.	Правообладатель (правообладатели):	Федеральное казенное учреждение "Управление автомобильной 1.1. магистральной Москва-Архангельск Федерального дорожного агентства", ИНН: 3525065660	
2.	Вид, номер и дата государственной регистрации права:	2.1. Постоянное (бессрочное) пользование, № 35:25:0603075:891- 35/001/2019-1 от 31.01.2019	
3.	Ограничение прав и обременение объекта недвижимости:	не зарегистрировано	
1.	Правообладатель (правообладатели):	1.2. Росийская Федерация	
2.	Вид, номер и дата государственной регистрации права:	2.2. Собственность, № 35:25:0603075:891-35/001/2019-2 от 20.02.2019	
3.	Ограничение прав и обременение объекта недвижимости:	не зарегистрировано	
4.	Договоры участия в долевом строительстве:	данные отсутствуют	
5.	Заявленные в судебном порядке права требования:	данные отсутствуют	
6.	Сведения о возращении в отношении зарегистрированного права:	данные отсутствуют	
7.	Сведения о наличии решения об изъятии объекта недвижимости для государственных и муниципальных нужд:	данные отсутствуют	
8.	Сведения о невозможности государственной регистрации без личного участия правообладателя или его законного представителя:		
9.	Приоритизация и сведения о наличии поступивших, но не рассмотренных заявлений о проведении государственной регистрации права (перехода, прекращения права), ограничения права или обременения объекта недвижимости, сделки в отношении объекта недвижимости:	Принято заявление: Регистрация права собственности (перехода права) 11.02.2019 12:57, запись №35/001/801/2019-1898.	
10.	Сведения об осуществлении государственной регистрации сделки, права, ограничения права без необходимого в силу закона согласия третьего лица, органа:	данные отсутствуют	
11.	Сведения о невозможности государственной регистрации перехода, прекращения, ограничения права на земельный участок из земель сельскохозяйственного назначения:		

Государственный регистратор	ФГИС ЕГРН
полное наименование должности	инициалы, фамилия
	подпись

М.П.

Выписка из Единого государственного реестра недвижимости об объекте недвижимости
Описание местоположения земельного участка

Земельный участок	
(вид объекта недвижимости)	
Лист № <u> </u> Раздела <u>3</u>	Всего листов раздела <u>3</u> : <u> </u> Всего разделов: <u> </u> Всего листов выписки: <u> </u>
25.07.2019 № 99/2019/274670072	
Кадастровый номер: 35:25:0603075:891	

План (чертеж, схема) земельного участка	
	
Масштаб 1: данные отсутствуют	Условные обозначения:

Государственный регистратор	ФГИС ЕГРН
полное наименование должности	инициалы, фамилия

М.П.

ФГИС ЕГРН

полное наименование органа регистрации прав

Раздел 1

Выписка из Единого государственного реестра недвижимости об объекте недвижимости
Сведения о характеристиках объекта недвижимости

На основании запроса от 24.07.2019 г., поступившего на рассмотрение 25.07.2019 г., сообщаем, что согласно записям Единого государственного реестра недвижимости:

Земельный участок		
(вид объекта недвижимости)		
Лист № ____ Раздела 1	Всего листов раздела 1: ____	Всего листов выписки: ____
25.07.2019 № 99/2019/274676651		
Кадастровый номер:		35:25:0603075:894

Номер кадастрового квартала:	35:25:0603075
Дата присвоения кадастрового номера:	02.08.2018
Ранее присвоенный государственный учетный номер:	данные отсутствуют
Адрес:	Российская Федерация, Вологодская область, р-н Вологодский
Площадь:	2 +/- 1 кв. м
Кадастровая стоимость, руб.:	3.02
Кадастровые номера расположенных в пределах земельного участка объектов недвижимости:	данные отсутствуют
Кадастровые номера объектов недвижимости, из которых образован объект недвижимости:	35:25:0000000:243
Кадастровые номера образованных объектов недвижимости:	данные отсутствуют
Сведения о включении объекта недвижимости в состав предприятия как имущественного комплекса:	

Государственный регистратор	ФГИС ЕГРН
полное наименование должности	подпись
	инициалы, фамилия

М.П.

Выписка из Единого государственного реестра недвижимости об объекте недвижимости
Сведения о характеристиках объекта недвижимости

(вид объекта недвижимости)	
Лист № _____	Всего листов раздела 1: _____
Всего листов выписки: _____	
25.07.2019 № 99/2019/274676651	
Кадастровый номер: 35:25:0603075:894	

Категория земель:	Земли промышленности, энергетики, транспорта, связи, радиовещания, телевидения, информатики, земли для обеспечения космической деятельности, земли обороны, безопасности и земли иного специального назначения
Виды разрешенного использования:	Автомобильный транспорт
Сведения о кадастровом инженере:	Зубова Наталья Леонидовна №35-10-62, ООО "ВекторСтрой"
Сведения о лесах, водных объектах и об иных природных объектах, расположенных в пределах земельного участка:	данные отсутствуют
Сведения о том, что земельный участок полностью или частично расположен в границах зоны с особыми условиями использования территории или территории объекта культурного наследия	данные отсутствуют
Сведения о том, что земельный участок расположен в границах особой экономической зоны, территории опережающего социально-экономического развития, зоны территориального развития в Российской Федерации, игорной зоны:	данные отсутствуют
Сведения о том, что земельный участок расположен в границах особо охраняемой природной территории, охотничьих угодий, лесничеств, лесопарков:	данные отсутствуют
Сведения о результатах проведения государственного земельного надзора:	данные отсутствуют
Сведения о расположении земельного участка в границах территории, в отношении которой утвержден проект межевания территории:	данные отсутствуют

Государственный регистратор	ФГИС ЕГРН
полное наименование должности	подпись
	инициалы, фамилия

М.П.

Выписка из Единого государственного реестра недвижимости об объекте недвижимости
Сведения о характеристиках объекта недвижимости

Земельный участок	
(вид объекта недвижимости)	
Лист № <u> </u> Раздела <u>1</u>	Всего листов раздела <u>1</u> : <u> </u> Всего разделов: <u> </u> Всего листов выписки: <u> </u>
25.07.2019 № 99/2019/274676651	
Кадастровый номер: 35:25:0603075:894	

Условный номер земельного участка:	данные отсутствуют
Сведения о принятии акта и (или) заключения договора, предусматривающих предоставление в соответствии с земельным законодательством исполнительным органом государственной власти или органом местного самоуправления находящегося в государственной или муниципальной собственности земельного участка для строительства наемного дома социального использования или наемного дома коммерческого использования:	данные отсутствуют
Сведения о том, что земельный участок или земельные участки образованы на основании решения об изъятии земельного участка и (или) расположенного на нем объекта недвижимости для государственных или муниципальных нужд:	данные отсутствуют
Сведения о том, что земельный участок образован из земель или земельного участка, государственная собственность на которые не разграничена:	данные отсутствуют
Сведения о наличии земельного спора о местоположении границ земельных участков:	данные отсутствуют
Статус записи об объекте недвижимости:	Сведения об объекте недвижимости имеют статус "актуальные"
Особые отметки:	Граница земельного участка состоит из 2 контуров. Для данного земельного участка обеспечен доступ посредством земельного участка (земельных участков) с кадастровым номером (кадастровыми номерами) 35:25:0603075:867, 35:25:0000000:197. Сведения необходимые для заполнения раздела 2 отсутствуют. Сведения необходимые для заполнения раздела 4 отсутствуют.
Получатель выписки:	Рознер Лидия Юрьевна

Государственный регистратор	ФГИС ЕГРН
полное наименование должности	подпись инициалы, фамилия

М.П.


Выписка из Единого государственного реестра недвижимости об объекте недвижимости
Сведения о зарегистрированных правах

Государственный регистратор	ФГИС ЕГРН
полное наименование должности	подпись инициалы, фамилия

М.П.

Выписка из Единого государственного реестра недвижимости об объекте недвижимости
Описание местоположения земельного участка

Земельный участок		
(вид объекта недвижимости)		
Лист № <u> </u> Раздела <u>3</u>	Всего листов раздела <u>3</u> : <u> </u>	Всего листов выписки: <u> </u>
25.07.2019 № 99/2019/274676651		
Кадастровый номер:		35:25:0603075:894


План (чертеж, схема) земельного участка	
 <p style="text-align: center;">35:25:0603075:894(2)</p>	
Масштаб 1: данные отсутствуют	Условные обозначения:

Государственный регистратор	ФГИС ЕГРН
полное наименование должности	инициалы, фамилия

М.П.

Выписка из Единого государственного реестра недвижимости об объекте недвижимости
Описание местоположения земельного участка

Земельный участок		
(вид объекта недвижимости)		
Лист № <u> </u> Раздела <u>3</u>	Всего листов раздела <u>3</u> : <u> </u>	Всего листов выписки: <u> </u>
25.07.2019 № 99/2019/274676651		
Кадастровый номер:		35:25:0603075:894


План (чертеж, схема) земельного участка		
Масштаб 1 : данные отсутствуют	Условные обозначения:	

Государственный регистратор	ФГИС ЕГРН
полное наименование должности	инициалы, фамилия
	подпись

М.П.

Выписка из Единого государственного реестра недвижимости об объекте недвижимости
Описание местоположения земельного участка

Земельный участок		
(вид объекта недвижимости)		
Лист № <u> </u> Раздела <u>3</u>	Всего листов раздела <u>3</u> : <u> </u>	Всего листов выписки: <u> </u>
25.07.2019 № 99/2019/274676651		
Кадастровый номер: 35:25:0603075:894		

План (чертеж, схема) земельного участка	 <p>35:25:0603075:894(2)</p>	
Масштаб 1 : данные отсутствуют	Условные обозначения:	

Государственный регистратор	ФГИС ЕГРН
полное наименование должности	инициалы, фамилия

М.П.

ФГИС ЕГРН

полное наименование органа регистрации прав

Раздел 1

Выписка из Единого государственного реестра недвижимости об объекте недвижимости
Сведения о характеристиках объекта недвижимости

На основании запроса от 24.07.2019 г., поступившего на рассмотрение 25.07.2019 г., сообщаем, что согласно записям Единого государственного реестра недвижимости:

Земельный участок		
(вид объекта недвижимости)		
Лист № ____ Раздела 1	Всего листов раздела 1: ____	Всего листов выписки: ____
25.07.2019 № 99/2019/274698588		
Кадастровый номер:		35:25:0603075:896

Номер кадастрового квартала:	35:25:0603075
Дата присвоения кадастрового номера:	05.09.2018
Ранее присвоенный государственный учетный номер:	данные отсутствуют
Адрес:	Российская Федерация, Вологодская обл, Вологодский р-н, Спасское с/п
Площадь:	74 +/- 8.58 кв. м
Кадастровая стоимость, руб.:	205.37
Кадастровые номера расположенных в пределах земельного участка объектов недвижимости:	данные отсутствуют
Кадастровые номера объектов недвижимости, из которых образован объект недвижимости:	35:25:0603075:9, 35:25:0603075:5
Кадастровые номера образованных объектов недвижимости:	данные отсутствуют
Сведения о включении объекта недвижимости в состав предприятия как имущественного комплекса:	

Государственный регистратор	ФГИС ЕГРН
полное наименование должности	подпись
	инициалы, фамилия

М.П.

Выписка из Единого государственного реестра недвижимости об объекте недвижимости
Сведения о характеристиках объекта недвижимости

(вид объекта недвижимости)		
Лист № _____	Раздела I: _____	Всего листов выписки: _____
25.07.2019 № 99/2019/274698588		
Кадастровый номер:		35:25:0603075:896

Категория земель:	Земли сельскохозяйственного назначения	
Виды разрешенного использования:	для сортоиспытания сельхозкультур	
Сведения о кадастровом инженере:	Зубова Наталья Леонидовна №35-10-62, ООО "ВекторСтрой"	
Сведения о лесах, водных объектах и об иных природных объектах, расположенных в пределах земельного участка:	данные отсутствуют	
Сведения о том, что земельный участок полностью или частично расположен в границах зоны с особыми условиями использования территории или территории объекта культурного наследия	данные отсутствуют	
Сведения о том, что земельный участок расположен в границах особой экономической зоны, территории опережающего социально-экономического развития, зоны территориального развития в Российской Федерации, игорной зоны:	данные отсутствуют	
Сведения о том, что земельный участок расположен в границах особо охраняемой природной территории, охотничьих угодий, лесничеств, лесопарков:	данные отсутствуют	
Сведения о результатах проведения государственного земельного надзора:	данные отсутствуют	
Сведения о расположении земельного участка в границах территории, в отношении которой утвержден проект межевания территории:	данные отсутствуют	

Государственный регистратор	ФГИС ЕГРН
полное наименование должности	подпись
	инициалы, фамилия

М.П.

Выписка из Единого государственного реестра недвижимости об объекте недвижимости
Сведения о характеристиках объекта недвижимости

(вид объекта недвижимости)	
Лист № <u> </u> Раздела <u>1</u>	Всего листов раздела <u>1</u> : <u> </u> Всего разделов: <u> </u> Всего листов выписки: <u> </u>
25.07.2019 № 99/2019/274698588	
Кадастровый номер: 35:25:0603075:896	

Условный номер земельного участка:	данные отсутствуют
Сведения о принятии акта и (или) заключения договора, предусматривающих предоставление в соответствии с земельным законодательством исполнительным органом государственной власти или органом местного самоуправления находящегося в государственной или муниципальной собственности земельного участка для строительства наемного дома социального использования или наемного дома коммерческого использования:	данные отсутствуют
Сведения о том, что земельный участок или земельные участки образованы на основании решения об изъятии земельного участка и (или) расположенного на нем объекта недвижимости для государственных или муниципальных нужд:	данные отсутствуют
Сведения о том, что земельный участок образован из земель или земельного участка, государственная собственность на которые не разграничена:	данные отсутствуют
Сведения о наличии земельного спора о местоположении границ земельных участков:	данные отсутствуют
Статус записи об объекте недвижимости:	Сведения об объекте недвижимости имеют статус "актуальные"
Особые отметки:	Сведения необходимые для заполнения раздела 4 отсутствуют.
Получатель выписки:	Рознер Лидия Юрьевна

Государственный регистратор	ФГИС ЕГРН
полное наименование должности	подпись
	инициалы, фамилия

М.П.

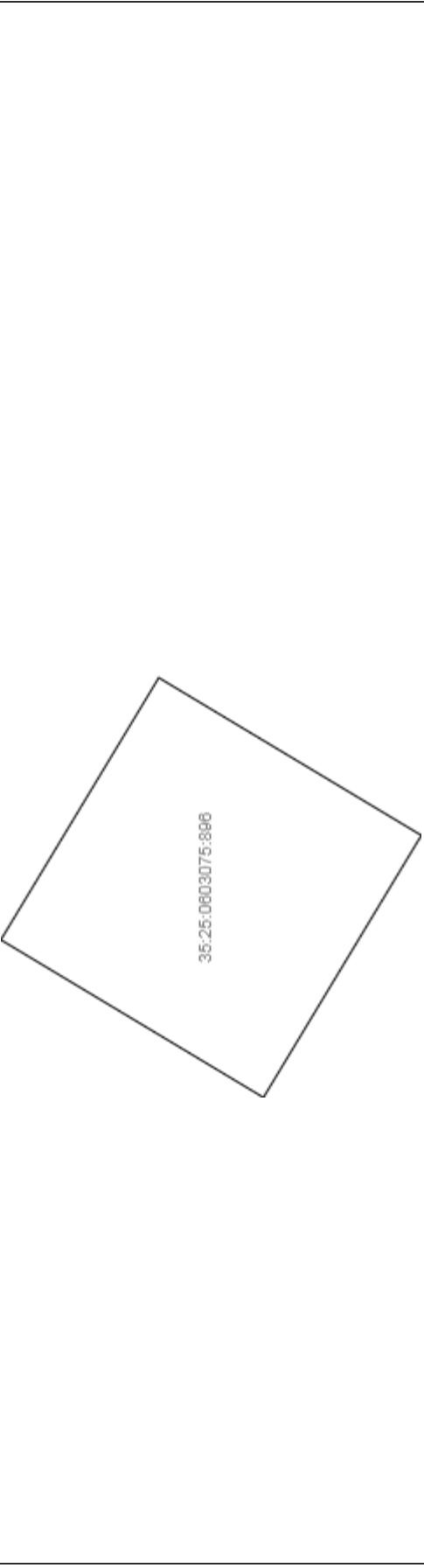
Выписка из Единого государственного реестра недвижимости об объекте недвижимости
Сведения о зарегистрированных правах

Земельный участок	
(вид объекта недвижимости)	
Лист № <u> </u> Раздела <u>2</u>	Всего листов раздела <u>2</u> : <u> </u> Всего разделов: <u> </u> Всего листов выписки: <u> </u>
25.07.2019 № 99/2019/274698588	
Кадастровый номер: 35:25:0603075:896	
1. Правообладатель (правообладатели):	1.1. Российская Федерация
2. Вид, номер и дата государственной регистрации права:	2.1. Собственность, № 35:25:0603075:896-35/001/2018-1 от 05.09.2018
3. Ограничение прав и обременение объекта недвижимости:	не зарегистрировано
4. Договоры участия в долевом строительстве:	данные отсутствуют
5. Заявленные в судебном порядке права требования:	данные отсутствуют
6. Сведения о возражении в отношении зарегистрированного права:	данные отсутствуют
7. Сведения о наличии решения об изъятии объекта недвижимости для государственных и муниципальных нужд:	данные отсутствуют
8. Сведения о невозможности государственной регистрации без личного участия правообладателя или его законного представителя:	
9. Правопритязания и сведения о наличии поступивших, но не рассмотренных заявлений о проведении государственной регистрации права (перехода, прекращения права), ограничения права или обременения объекта недвижимости, сделки в отношении объекта недвижимости:	данные отсутствуют
10. Сведения об осуществлении государственной регистрации сделки, права, ограничения права без необходимого в силу закона согласия третьего лица, органа:	данные отсутствуют
11. Сведения о невозможности государственной регистрации перехода, прекращения, ограничения права на земельный участок из земель сельскохозяйственного назначения:	

Государственный регистратор	ФГИС ЕГРН
полное наименование должности	инициалы, фамилия
	подпись
	М.П.

Выписка из Единого государственного реестра недвижимости об объекте недвижимости
Описание местоположения земельного участка

Земельный участок	
(вид объекта недвижимости)	
Лист № <u> </u> Раздела <u>3</u>	Всего листов раздела <u>3</u> : _____ Всего разделов: _____ Всего листов выписки: _____
25.07.2019 № 99/2019/274698588	
Кадастровый номер: 35:25:0603075:896	

План (чертеж, схема) земельного участка	
	
Масштаб 1: данные отсутствуют	Условные обозначения:

Государственный регистратор	ФГИС ЕГРН
полное наименование должности	инициалы, фамилия

М.П.

ФГИС ЕГРН

полное наименование органа регистрации прав

Раздел 1

Выписка из Единого государственного реестра недвижимости об объекте недвижимости
Сведения о характеристиках объекта недвижимости

На основании запроса от 24.07.2019 г., поступившего на рассмотрение 25.07.2019 г., сообщаем, что согласно записям Единого государственного реестра недвижимости:

Земельный участок		
(вид объекта недвижимости)		
Лист № ____ Раздела 1	Всего листов раздела 1: ____	Всего листов выписки: ____
25.07.2019 № 99/2019/274679023		
Кадастровый номер:		35:25:0603075:905

Номер кадастрового квартала:	35:25:0603075
Дата присвоения кадастрового номера:	06.12.2018
Ранее присвоенный государственный учетный номер:	данные отсутствуют
Адрес:	Российская Федерация, Вологодская область, Вологодский р-н, Соосновское с/п
Площадь:	16 +/- 2.79 кв. м
Кадастровая стоимость, руб.:	9.6
Кадастровые номера расположенных в пределах земельного участка объектов недвижимости:	данные отсутствуют
Кадастровые номера объектов недвижимости, из которых образован объект недвижимости:	35:25:0000000:142, 35:25:0603075:170
Кадастровые номера образованных объектов недвижимости:	данные отсутствуют
Сведения о включении объекта недвижимости в состав предприятия как имущественного комплекса:	

Государственный регистратор	ФГИС ЕГРН
полное наименование должности	подпись
	инициалы, фамилия

М.П.

Выписка из Единого государственного реестра недвижимости об объекте недвижимости
Сведения о характеристиках объекта недвижимости

(вид объекта недвижимости)	
Лист № _____	Всего листов раздела 1: _____
Всего листов выписки: _____	
25.07.2019 № 99/2019/274679023	
Кадастровый номер: 35:25:0603075:905	

Категория земель:	Земли промышленности, энергетики, транспорта, связи, радиовещания, телевидения, информатики, земли для обеспечения космической деятельности, земли обороны, безопасности и земли иного специального назначения
Виды разрешенного использования:	автомобильный транспорт
Сведения о кадастровом инженере:	Зубова Наталья Леонидовна №35-10-62, ООО "ВекторСтрой"
Сведения о лесах, водных объектах и об иных природных объектах, расположенных в пределах земельного участка:	данные отсутствуют
Сведения о том, что земельный участок полностью или частично расположен в границах зоны с особыми условиями использования территории или территории объекта культурного наследия	данные отсутствуют
Сведения о том, что земельный участок расположен в границах особой экономической зоны, территории опережающего социально-экономического развития, зоны территориального развития в Российской Федерации, игорной зоны:	данные отсутствуют
Сведения о том, что земельный участок расположен в границах особо охраняемой природной территории, охотничьих угодий, лесничеств, лесопарков:	данные отсутствуют
Сведения о результатах проведения государственного земельного надзора:	данные отсутствуют
Сведения о расположении земельного участка в границах территории, в отношении которой утвержден проект межевания территории:	данные отсутствуют

Государственный регистратор	ФГИС ЕГРН
полное наименование должности	подпись
	инициалы, фамилия

М.П.

Выписка из Единого государственного реестра недвижимости об объекте недвижимости
Сведения о характеристиках объекта недвижимости

Земельный участок	
(вид объекта недвижимости)	
Лист № <u> </u> Раздела <u>1</u>	Всего листов раздела <u>1</u> : <u> </u> Всего листов выписки: <u> </u>
25.07.2019 № 99/2019/274679023	
Кадастровый номер: 35:25:0603075:905	

Условный номер земельного участка:	данные отсутствуют
Сведения о принятии акта и (или) заключения договора, предусматривающих предоставление в соответствии с земельным законодательством исполнительным органом государственной власти или органом местного самоуправления находящегося в государственной или муниципальной собственности земельного участка для строительства наемного дома социального использования или наемного дома коммерческого использования:	данные отсутствуют
Сведения о том, что земельный участок или земельные участки образованы на основании решения об изъятии земельного участка и (или) расположенного на нем объекта недвижимости для государственных или муниципальных нужд:	данные отсутствуют
Сведения о том, что земельный участок образован из земель или земельного участка, государственная собственность на которые не разграничена:	данные отсутствуют
Сведения о наличии земельного спора о местоположении границ земельных участков:	данные отсутствуют
Статус записи об объекте недвижимости:	Сведения об объекте недвижимости имеют статус "актуальные"
Особые отметки:	Для данного земельного участка обеспечен доступ посредством земельного участка (земельных участков) с кадастровым номером (кадастровыми номерами) 35:25:0603075:832. Сведения необходимые для заполнения раздела 4 отсутствуют.
Получатель выписки:	Рознер Лидия Юрьевна

Государственный регистратор	ФГИС ЕГРН
полное наименование должности	подпись
	инициалы, фамилия

М.П.


Выписка из Единого государственного реестра недвижимости об объекте недвижимости
Сведения о зарегистрированных правах

Земельный участок		(вид объекта недвижимости)	
Лист № <u> </u> Раздела <u>2</u>	Всего листов раздела <u>2</u> : _____	Всего разделов: _____	Всего листов выписки: _____
25.07.2019 № 99/2019/274679023			
Кадастровый номер:		35:25:0603075:905	
1.	Правообладатель (правообладатели):	1.1. Российская Федерация	
2.	Вид, номер и дата государственной регистрации права:	2.1. Собственность, № 35:25:0603075:905-35/001/2018-1 от 06.12.2018	
3.	Ограничение прав и обременение объекта недвижимости:	не зарегистрировано	
4.	Договоры участия в долевом строительстве:	данные отсутствуют	
5.	Заявленные в судебном порядке права требования:	данные отсутствуют	
6.	Сведения о возражении в отношении зарегистрированного права:	данные отсутствуют	
7.	Сведения о наличии решения об изъятии объекта недвижимости для государственных и муниципальных нужд:	Принято решение об изъятии объекта недвижимости для государственных или муниципальных нужд, Распоряжение об изъятии для нужд Российской Федерации земельных участков от 16.01.2018 №30-р, выдавший орган: Федеральное дорожное агентство Министерства транспорта Российской Федерации.	
8.	Сведения о невозможности государственной регистрации без личного участия правообладателя или его законного представителя:	данные отсутствуют	
9.	Провопритязания и сведения о наличии поступивших, но не рассмотренных заявлений о проведении государственной регистрации права (перехода, прекращения права), ограничения права или обременения объекта недвижимости, сделки в отношении объекта недвижимости:	данные отсутствуют	
10.	Сведения об осуществлении государственной регистрации сделки, права, ограничения права без необходимого в силу закона согласия третьего лица, органа:	данные отсутствуют	
11.	Сведения о невозможности государственной регистрации перехода, прекращения, ограничения права на земельный участок из земель сельскохозяйственного назначения:		

Государственный регистратор	ФГИС ЕГРН
полное наименование должности	инициалы, фамилия
М.П.	

Выписка из Единого государственного реестра недвижимости об объекте недвижимости
Описание местоположения земельного участка

Земельный участок		
(вид объекта недвижимости)		
Лист № <u> </u> Раздела <u>3</u>	Всего листов раздела <u>3</u> :	Всего листов выписки: <u> </u>
25.07.2019 № 99/2019/274679023		
Кадастровый номер:		35:25:0603075:905

План (чертеж, схема) земельного участка	
	
Масштаб 1: данные отсутствуют	Условные обозначения:

Государственный регистратор	ФГИС ЕГРН
полное наименование должности	инициалы, фамилия

М.П.

ФГИС ЕГРН

полное наименование органа регистрации прав

Раздел 1

Выписка из Единого государственного реестра недвижимости об объекте недвижимости
Сведения о характеристиках объекта недвижимости

На основании запроса от 24.07.2019 г., поступившего на рассмотрение 25.07.2019 г., сообщаем, что согласно записям Единого государственного реестра недвижимости:

Земельный участок			
(вид объекта недвижимости)			
Лист №	Раздела 1	Всего листов раздела 1: _____	Всего листов выписки: _____
25.07.2019 № 99/2019/274667560			
Кадастровый номер:		35:25:0705001:138	
Номер кадастрового квартала: 35:25:0705001			
Дата присвоения кадастрового номера: 30.08.2011			
Ранее присвоенный государственный учетный номер: данные отсутствуют			
Адрес: Вологодская область, Вологодский р-н, с/сПасский			
Площадь: 488 +/- 15 кв. м			
Кадастровая стоимость, руб.: 19910.4			
Кадастровые номера расположенных в пределах земельного участка объектов недвижимости: данные отсутствуют			
Кадастровые номера объектов недвижимости, из которых образован объект недвижимости: данные отсутствуют			
Кадастровые номера образованных объектов недвижимости: данные отсутствуют			
Сведения о включении объекта недвижимости в состав предприятия как имущественного комплекса:			
Государственный регистратор		ФГИС ЕГРН	
полное наименование должности		подпись	
		инициалы, фамилия	

М.П.

Выписка из Единого государственного реестра недвижимости об объекте недвижимости
Сведения о характеристиках объекта недвижимости

Земельный участок	
(вид объекта недвижимости)	
Лист № <u> </u> Раздела <u>1</u>	Всего разделов: <u> </u> Всего листов выписки: <u> </u>
25.07.2019 № 99/2019/274667560	
Кадастровый номер:	35:25:0705001:138
Категория земель:	Земли населённых пунктов
Виды разрешенного использования:	земельные участки (территории) общего пользования
Сведения о кадастровом инженере:	данные отсутствуют
Сведения о лесах, водных объектах и об иных природных объектах, расположенных в пределах земельного участка:	данные отсутствуют
Сведения о том, что земельный участок полностью или частично расположен в границах зоны с особыми условиями использования территории или территории объекта культурного наследия	данные отсутствуют
Сведения о том, что земельный участок расположен в границах особой экономической зоны, территории опережающего социально-экономического развития, зоны территориального развития в Российской Федерации, игорной зоны:	данные отсутствуют
Сведения о том, что земельный участок расположен в границах особо охраняемой природной территории, охотничьих угодий, лесничеств, лесопарков:	данные отсутствуют
Сведения о результатах проведения государственного земельного надзора:	данные отсутствуют
Сведения о расположении земельного участка в границах территории, в отношении которой утвержден проект межевания территории:	данные отсутствуют
Государственный регистратор	ФГИС ЕГРН
полное наименование должности	подпись инициалы, фамилия
М.П.	

Выписка из Единого государственного реестра недвижимости об объекте недвижимости
Сведения о характеристиках объекта недвижимости

(вид объекта недвижимости)	
Лист № <u> </u> Раздела <u>1</u>	Всего разделов: <u> </u>
Всего листов выписки: <u> </u>	
25.07.2019 № 99/2019/274667560	
Кадастровый номер: 35:25:0705001:138	

Условный номер земельного участка:	данные отсутствуют
Сведения о принятии акта и (или) заключении договора, предусматривающих предоставление в соответствии с земельным законодательством исполнительным органом государственной власти или органом местного самоуправления находящегося в государственной или муниципальной собственности земельного участка для строительства наемного дома социального использования или наемного дома коммерческого использования:	данные отсутствуют
Сведения о том, что земельный участок или земельные участки образованы на основании решения об изъятии земельного участка и (или) расположенного на нем объекта недвижимости для государственных или муниципальных нужд:	данные отсутствуют
Сведения о том, что земельный участок образован из земель или земельного участка, государственная собственность на которые не разграничена:	данные отсутствуют
Сведения о наличии земельного спора о местоположении границ земельных участков:	данные отсутствуют
Статус записи об объекте недвижимости:	Сведения об объекте недвижимости имеют статус "актуальные"
Особые отметки:	Сведения о видах разрешенного использования имеют статус «Актуальные незасвидетельствованные». Право (ограничение права, обременение объекта недвижимости) зарегистрировано на данный объект недвижимости с видами разрешенного использования «Для иных видов жилой застройки». Сведения необходимые для заполнения раздела 3.1 отсутствуют. Сведения необходимые для заполнения раздела 4 отсутствуют.
Получатель выписки:	Рознер Лидия Юрьевна

Государственный регистратор	ФГИС ЕГРН
полное наименование должности	подпись
	инициалы, фамилия

М.П.

Выписка из Единого государственного реестра недвижимости об объекте недвижимости
Сведения о зарегистрированных правах

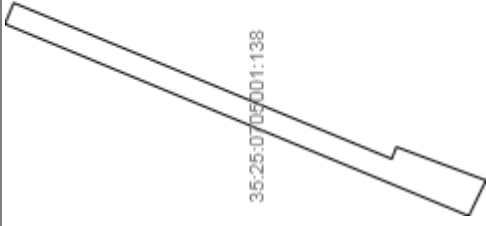
Земельный участок		
(вид объекта недвижимости)		
Лист № ____ Раздела 2	Всего листов раздела 2: ____	Всего листов выписки: ____
25.07.2019 № 99/2019/274667560		
Кадастровый номер: 35:25:0705001:138		
1. Правообладатель (правообладатели):	1.1. Вологодская область	
2. Вид, номер и дата государственной регистрации права:	2.1. Собственность, № 35-35-01/078/2012-507 от 04.05.2012	
3. Ограничение прав и обременение объекта недвижимости:	не зарегистрировано	
1. Правообладатель (правообладатели):	Федеральное казенное учреждение "Управление автомобильной	
	1.2. магистрали Москва-Архангельск Федерального агентства", ИНН: 3525065660	
2. Вид, номер и дата государственной регистрации права:	2.2. Постоянное (бессрочное) пользование, № 35:25:0705001:138- 35/001/2018-2 от 10.01.2018	
3. Ограничение прав и обременение объекта недвижимости:	не зарегистрировано	
4. Договоры участия в долевом строительстве:	данные отсутствуют	
5. Заявленные в судебном порядке права требования:	данные отсутствуют	
6. Сведения о возращении в отношении зарегистрированного права:	данные отсутствуют	
7. Сведения о наличии решения об изъятии объекта недвижимости для государственных и муниципальных нужд:	данные отсутствуют	
8. Сведения о невозможности государственной регистрации без личного участия правообладателя или его законного представителя:		
9. Правопритязания и сведения о наличии поступивших, но не рассмотренных заявлений о проведении государственной регистрации права (перехода, прекращения права), ограничения права или обременения объекта недвижимости, сделки в отношении объекта недвижимости:	данные отсутствуют	
10. Сведения об осуществлении государственной регистрации сделки, права, ограничения права без необходимого в силу закона согласия третьего лица, органа:	данные отсутствуют	
11. Сведения о невозможности государственной регистрации перехода, прекращения, ограничения права на земельный участок из земель сельскохозяйственного назначения:		

Государственный регистратор	ФГИС ЕГРН
полное наименование должности	инициалы, фамилия
	подпись

М.П.

Выписка из Единого государственного реестра недвижимости об объекте недвижимости
Описание местоположения земельного участка

Земельный участок	
(вид объекта недвижимости)	
Лист № <u> </u> Раздела 3	Всего листов раздела 3 : <u> </u> Всего разделов: <u> </u> Всего листов выписки: <u> </u>
25.07.2019 № 99/2019/274667560	
Кадастровый номер: 35:25:0705001:138	

План (чертеж, схема) земельного участка	
 <p>35:25:0705001:138</p>	
Масштаб 1: данные отсутствуют	Условные обозначения:

Государственный регистратор		ФГИС ЕГРН
полное наименование должности		инициалы, фамилия

подпись

М.П.

ФГИС ЕГРН

полное наименование органа регистрации прав

Раздел 1

Выписка из Единого государственного реестра недвижимости об объекте недвижимости
Сведения о характеристиках объекта недвижимости

На основании запроса от 24.07.2019 г., поступившего на рассмотрение 25.07.2019 г., сообщаем, что согласно записям Единого государственного реестра недвижимости:

Земельный участок			
(вид объекта недвижимости)			
Лист №	Раздела 1	Всего листов раздела 1:	Всего листов выписки:
25.07.2019 № 99/2019/274667639			
Кадастровый номер:		35:25:0705001:265	

Номер кадастрового квартала:	35:25:0705001
Дата присвоения кадастрового номера:	22.11.2017
Ранее присвоенный государственный учетный номер:	данные отсутствуют
Адрес:	Российская Федерация, Вологодская обл, Вологодский р-н, Спасское с/п, Яскино д
Площадь:	790 +/- 10 кв. м
Кадастровая стоимость, руб.:	32232
Кадастровые номера расположенных в пределах земельного участка объектов недвижимости:	данные отсутствуют
Кадастровые номера объектов недвижимости, из которых образован объект недвижимости:	данные отсутствуют
Кадастровые номера образованных объектов недвижимости:	данные отсутствуют
Сведения о включении объекта недвижимости в состав предприятия как имущественного комплекса:	

Государственный регистратор	ФГИС ЕГРН
полное наименование должности	подпись
	инициалы, фамилия

М.П.

Выписка из Единого государственного реестра недвижимости об объекте недвижимости
Сведения о характеристиках объекта недвижимости

Земельный участок	
(вид объекта недвижимости)	
Лист № <u> </u> Раздела <u> I </u>	Всего разделов: <u> </u> Всего листов выписки: <u> </u>
25.07.2019 № 99/2019/274667639	
Кадастровый номер: 35:25:0705001:265	
Категория земель:	Земли населённых пунктов
Виды разрешенного использования:	Земельные участки (территории) общего пользования
Сведения о кадастровом инженере:	Зубова Наталья Леонидовна №35-10-62, ООО "ВекторСтрой"
Сведения о лесах, водных объектах и об иных природных объектах, расположенных в пределах земельного участка:	данные отсутствуют
Сведения о том, что земельный участок полностью или частично расположен в границах зоны с особыми условиями использования территории или территории объекта культурного наследия	данные отсутствуют
Сведения о том, что земельный участок расположен в границах особой экономической зоны, территории опережающего социально-экономического развития, зоны территориального развития в Российской Федерации, игровой зоны:	данные отсутствуют
Сведения о том, что земельный участок расположен в границах особо охраняемой природной территории, охотничьих угодий, лесничеств, лесопарков:	данные отсутствуют
Сведения о результатах проведения государственного земельного надзора:	данные отсутствуют
Сведения о расположении земельного участка в границах территории, в отношении которой утвержден проект межевания территории:	данные отсутствуют
Государственный регистратор	ФГИС ЕГРН
полное наименование должности	подпись инициалы, фамилия
М.П.	

Выписка из Единого государственного реестра недвижимости об объекте недвижимости
Сведения о характеристиках объекта недвижимости

Земельный участок		(вид объекта недвижимости)	
Лист № <u> </u> Раздела <u>1</u>	Всего листов раздела <u>1</u> : <u> </u>	Всего разделов: <u> </u>	Всего листов выписки: <u> </u>
25.07.2019 № 99/2019/274667639		35:25:0705001:265	
Кадастровый номер:			
Условный номер земельного участка:	данные отсутствуют		
Сведения о принятии акта и (или) заключении договора, предусматривающих предоставление в соответствии с земельным законодательством исполнительным органом государственной власти или органом местного самоуправления находящегося в государственной или муниципальной собственности земельного участка для строительства наемного дома социального использования или наемного дома коммерческого использования:	данные отсутствуют		
Сведения о том, что земельный участок или земельные участки образованы на основании решения об изъятии земельного участка и (или) расположенного на нем объекта недвижимости для государственных или муниципальных нужд:	данные отсутствуют		
Сведения о том, что земельный участок образован из земель или земельного участка, государственная собственность на которые не разграничена:	данные отсутствуют		
Сведения о наличии земельного спора о местоположении границ земельных участков:	данные отсутствуют		
Статус записи об объекте недвижимости:	Сведения об объекте недвижимости имеют статус "актуальные"		
Особые отметки:	Сведения о видах разрешенного использования имеют статус «Актуальные незасвидетельствованные». Право (ограничение права, обременение объекта недвижимости) зарегистрировано на данный объект недвижимости с видами разрешенного использования «Для иных видов жилой застройки». Сведения необходимые для заполнения раздела 4 отсутствуют.		
Получатель выписки:	Рознер Лидия Юрьевна		
Государственный регистратор	ФГИС ЕГРН		
полное наименование должности	подпись		
	инициалы, фамилия		
	М.П.		

Выписка из Единого государственного реестра недвижимости об объекте недвижимости
Сведения о зарегистрированных правах

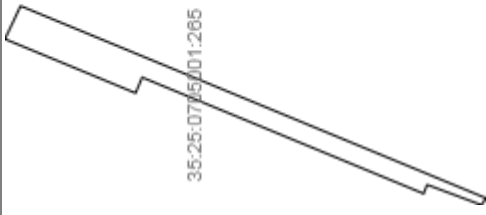
Земельный участок		
(вид объекта недвижимости)		
Лист № ____ Раздела 2	Всего листов раздела 2: ____	Всего листов выписки: ____
25.07.2019 № 99/2019/274667639		
Кадастровый номер: 35:25:0705001:265		
1. Правообладатель (правообладатели):	1.1. Российская Федерация	
2. Вид, номер и дата государственной регистрации права:	2.1. Собственность, № 35:25:0705001:265-35/001/2018-1 от 08.02.2018	
3. Ограничение прав и обременение объекта недвижимости:	не зарегистрировано	
1. Правообладатель (правообладатели):	Федеральное казенное учреждение "Управление автомобильной 1.2. магистрали Москва-Архангельск Федерального агентства", ИНН: 3525065660	
2. Вид, номер и дата государственной регистрации права:	2.2. Постоянное (бессрочное) пользование, № 35:25:0705001:265- 35/001/2018-2 от 08.02.2018	
3. Ограничение прав и обременение объекта недвижимости:	не зарегистрировано	
4. Договоры участия в долевом строительстве:	данные отсутствуют	
5. Заявленные в судебном порядке права требования:	данные отсутствуют	
6. Сведения о возращении в отношении зарегистрированного права:	данные отсутствуют	
7. Сведения о наличии решения об изъятии объекта недвижимости для государственных и муниципальных нужд:	данные отсутствуют	
8. Сведения о невозможности государственной регистрации без личного участия правообладателя или его законного представителя:	данные отсутствуют	
9. Правопритязания и сведения о наличии поступивших, но не рассмотренных заявлений о проведении государственной регистрации права (перехода, прекращения права), ограничения права или обременения объекта недвижимости, сделки в отношении объекта недвижимости:	данные отсутствуют	
10. Сведения об осуществлении государственной регистрации сделки, права, ограничения права без необходимого в силу закона согласия третьего лица, органа:	данные отсутствуют	
11. Сведения о невозможности государственной регистрации перехода, прекращения, ограничения права на земельный участок из земель сельскохозяйственного назначения:	данные отсутствуют	

Государственный регистратор	ФГИС ЕГРН
полное наименование должности	инициалы, фамилия
	подпись

М.П.

Выписка из Единого государственного реестра недвижимости об объекте недвижимости
Описание местоположения земельного участка

Земельный участок	
(вид объекта недвижимости)	
Лист № <u> </u> Раздела 3	Всего листов раздела 3 : <u> </u>
25.07.2019 № 99/2019/274667639	Всего листов выписки: <u> </u>
Кадастровый номер:	35:25:0705001:265

План (чертеж, схема) земельного участка	
	
Масштаб 1: данные отсутствуют	Условные обозначения:

Государственный регистратор	ФГИС ЕГРН
полное наименование должности	инициалы, фамилия

М.П.

ФГИС ЕГРН

полное наименование органа регистрации прав

Раздел 1

Выписка из Единого государственного реестра недвижимости об объекте недвижимости
Сведения о характеристиках объекта недвижимости

На основании запроса от 24.07.2019 г., поступившего на рассмотрение 25.07.2019 г., сообщаем, что согласно записям Единого государственного реестра недвижимости:

Земельный участок			
(вид объекта недвижимости)			
Лист №	Раздела 1	Всего листов раздела 1:	Всего листов выписки:
25.07.2019 № 99/2019/274667825		35:25:0705001:266	
Кадастровый номер:		35:25:0705001:266	
Номер кадастрового квартала: 35:25:0705001			
Дата присвоения кадастрового номера: 23.11.2017			
Ранее присвоенный государственный учетный номер: данные отсутствуют			
Адрес: Российская Федерация, Вологодская область, р-н Вологодский, с/п Спаское, д Яскино			
Площадь: 3 +/- 1 кв. м			
Кадастровая стоимость, руб.: 122.4			
Кадастровые номера расположенных в пределах земельного участка объектов недвижимости: данные отсутствуют			
Кадастровые номера объектов недвижимости, из которых образован объект недвижимости: данные отсутствуют			
Кадастровые номера образованных объектов недвижимости: данные отсутствуют			
Сведения о включении объекта недвижимости в состав предприятия как имущественного комплекса:			
Государственный регистратор		ФГИС ЕГРН	
полное наименование должности		подпись	
		инициалы, фамилия	

М.П.

Выписка из Единого государственного реестра недвижимости об объекте недвижимости
Сведения о характеристиках объекта недвижимости

Земельный участок	
(вид объекта недвижимости)	
Лист № <u> </u> Раздела <u> I </u>	Всего разделов: <u> </u> Всего листов выписки: <u> </u>
25.07.2019 № 99/2019/274667825	
Кадастровый номер: 35:25:0705001:266	
Категория земель:	Земли населённых пунктов
Виды разрешенного использования:	Земельные участки (территории) общего пользования
Сведения о кадастровом инженере:	Зубова Наталья Леонидовна №35-10-62, ООО "ВекторСтрой"
Сведения о лесах, водных объектах и об иных природных объектах, расположенных в пределах земельного участка:	данные отсутствуют
Сведения о том, что земельный участок полностью или частично расположен в границах зоны с особыми условиями использования территории или территории объекта культурного наследия	данные отсутствуют
Сведения о том, что земельный участок расположен в границах особой экономической зоны, территории опережающего социально-экономического развития, зоны территориального развития в Российской Федерации, игровой зоны:	данные отсутствуют
Сведения о том, что земельный участок расположен в границах особо охраняемой природной территории, охотничьих угодий, лесничеств, лесопарков:	данные отсутствуют
Сведения о результатах проведения государственного земельного надзора:	данные отсутствуют
Сведения о расположении земельного участка в границах территории, в отношении которой утвержден проект межевания территории:	данные отсутствуют
Государственный регистратор	ФГИС ЕГРН
полное наименование должности	подпись инициалы, фамилия
М.П.	

Выписка из Единого государственного реестра недвижимости об объекте недвижимости
Сведения о характеристиках объекта недвижимости

Земельный участок		(вид объекта недвижимости)	
Лист № <u> </u> Раздела <u>1</u>	Всего листов раздела <u>1</u> : <u> </u>	Всего разделов: <u> </u>	Всего листов выписки: <u> </u>
25.07.2019 № 99/2019/274667825			
Кадастровый номер:		35:25:0705001:266	
Условный номер земельного участка:	данные отсутствуют		
Сведения о принятии акта и (или) заключении договора, предусматривающих предоставление в соответствии с земельным законодательством исполнительным органом государственной власти или органом местного самоуправления находящегося в государственной или муниципальной собственности земельного участка для строительства наемного дома социального использования или наемного дома коммерческого использования:	данные отсутствуют		
Сведения о том, что земельный участок или земельные участки образованы на основании решения об изъятии земельного участка и (или) расположенного на нем объекта недвижимости для государственных или муниципальных нужд:	данные отсутствуют		
Сведения о том, что земельный участок образован из земель или земельного участка, государственная собственность на которые не разграничена:	данные отсутствуют		
Сведения о наличии земельного спора о местоположении границ земельных участков:	данные отсутствуют		
Статус записи об объекте недвижимости:	Сведения об объекте недвижимости имеют статус "актуальные"		
Особые отметки:	Сведения о видах разрешенного использования имеют статус «Актуальные незасвидетельствованные». Право (ограничение права, обременение объекта недвижимости) зарегистрировано на данный объект недвижимости с видами разрешенного использования «Для иных видов жилой застройки». Сведения необходимые для заполнения раздела 4 отсутствуют.		
Получатель выписки:	Рознер Лидия Юрьевна		
Государственный регистратор	ФГИС ЕГРН		инициалы, фамилия
полное наименование должности	подпись		
М.П.			

Выписка из Единого государственного реестра недвижимости об объекте недвижимости
Сведения о зарегистрированных правах

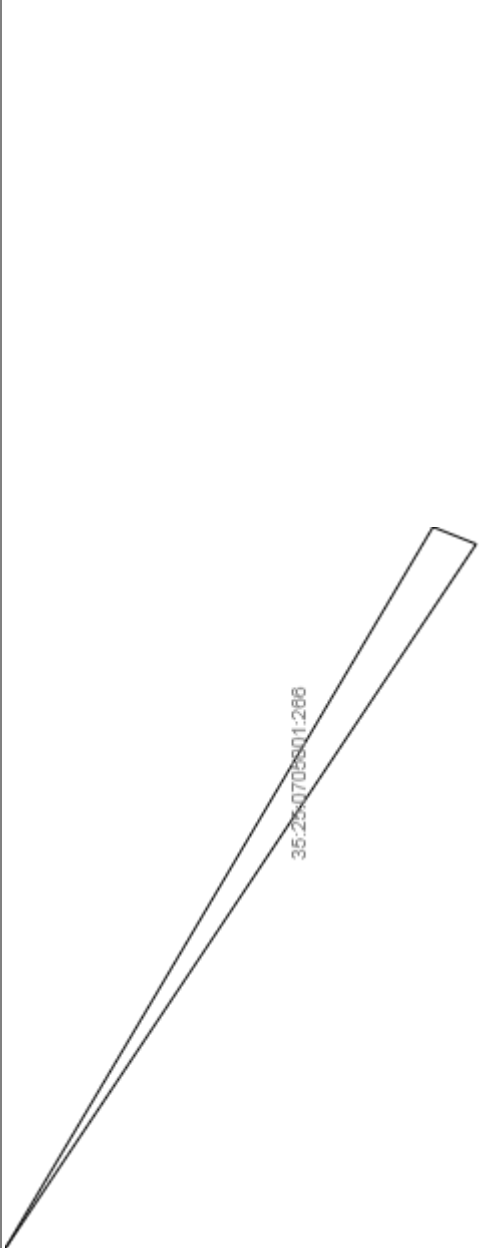
Земельный участок		
(вид объекта недвижимости)		
Лист № ____ Раздела 2	Всего листов раздела 2: ____	Всего листов выписки: ____
25.07.2019 № 99/2019/274667825		
Кадастровый номер: 35:25:0705001:266		
1. Правообладатель (правообладатели):	1.1. Российская Федерация	
2. Вид, номер и дата государственной регистрации права:	2.1. Собственность, № 35:25:0705001:266-35/001/2018-1 от 08.02.2018	
3. Ограничение прав и обременение объекта недвижимости:	не зарегистрировано	
1. Правообладатель (правообладатели):	Федеральное казенное учреждение "Управление автомобильной 1.2. магистрали Москва-Архангельск Федерального агентства", ИНН: 3525065660	
2. Вид, номер и дата государственной регистрации права:	2.2. Постоянное (бессрочное) пользование, № 35:25:0705001:266- 35/001/2018-2 от 08.02.2018	
3. Ограничение прав и обременение объекта недвижимости:	не зарегистрировано	
4. Договоры участия в долевом строительстве:	данные отсутствуют	
5. Заявленные в судебном порядке права требования:	данные отсутствуют	
6. Сведения о возращении в отношении зарегистрированного права:	данные отсутствуют	
7. Сведения о наличии решения об изъятии объекта недвижимости для государственных и муниципальных нужд:	данные отсутствуют	
8. Сведения о невозможности государственной регистрации без личного участия правообладателя или его законного представителя:	данные отсутствуют	
9. Правопритязания и сведения о наличии поступивших, но не рассмотренных заявлений о проведении государственной регистрации права (перехода, прекращения права), ограничения права или обременения объекта недвижимости, сделки в отношении объекта недвижимости:	данные отсутствуют	
10. Сведения об осуществлении государственной регистрации сделки, права, ограничения права без необходимого в силу закона согласия третьего лица, органа:	данные отсутствуют	
11. Сведения о невозможности государственной регистрации перехода, прекращения, ограничения права на земельный участок из земель сельскохозяйственного назначения:	данные отсутствуют	

Государственный регистратор	ФГИС ЕГРН
полное наименование должности	инициалы, фамилия
	подпись

М.П.

Выписка из Единого государственного реестра недвижимости об объекте недвижимости
Описание местоположения земельного участка

Земельный участок	
(вид объекта недвижимости)	
Лист № <u> </u> Раздела <u>3</u>	Всего листов раздела <u>3</u> : <u> </u>
Всего листов выписки: <u> </u>	
25.07.2019 № 99/2019/274667825	
Кадастровый номер: 35:25:0705001:266	

План (чертеж, схема) земельного участка	
	
Масштаб 1: данные отсутствуют	Условные обозначения:

Государственный регистратор	ФГИС ЕГРН
полное наименование должности	инициалы, фамилия

подпись
 М.П.

ФГИС ЕГРН

полное наименование органа регистрации прав

Раздел 1

Выписка из Единого государственного реестра недвижимости об объекте недвижимости
Сведения о характеристиках объекта недвижимости

На основании запроса от 24.07.2019 г., поступившего на рассмотрение 25.07.2019 г., сообщаем, что согласно записям Единого государственного реестра недвижимости:

Земельный участок			
(вид объекта недвижимости)			
Лист №	Раздела 1	Всего листов раздела 1:	Всего листов выписки:
25.07.2019 № 99/2019/274667732		35:25:0705001:272	
Кадастровый номер:		35:25:0705001:272	

Номер кадастрового квартала:	35:25:0705001
Дата присвоения кадастрового номера:	13.02.2018
Ранее присвоенный государственный учетный номер:	данные отсутствуют
Адрес:	Российская Федерация, Вологодская обл., Вологодский р-н, Спасское с/п, д. Яскино
Площадь:	1250 +/- 12.3 кв. м
Кадастровая стоимость, руб.:	51000
Кадастровые номера расположенных в пределах земельного участка объектов недвижимости:	данные отсутствуют
Кадастровые номера объектов недвижимости, из которых образован объект недвижимости:	35:25:0705001:244
Кадастровые номера образованных объектов недвижимости:	данные отсутствуют
Сведения о включении объекта недвижимости в состав предприятия как имущественного комплекса:	

Государственный регистратор	ФГИС ЕГРН
полное наименование должности	подпись
	инициалы, фамилия

М.П.

Выписка из Единого государственного реестра недвижимости об объекте недвижимости
Сведения о характеристиках объекта недвижимости

(вид объекта недвижимости)	
Лист № <u> </u> Раздела <u> I </u>	Всего разделов: <u> </u> Всего листов выписки: <u> </u>
25.07.2019 № 99/2019/274667732	
Кадастровый номер: 35:25:0705001:272	

Категория земель:	Земли населённых пунктов
Виды разрешенного использования:	земельные участки (территории) общего пользования
Сведения о кадастровом инженере:	Зубова Наталья Леонидовна №35-10-62, ООО "ВекторСтрой"
Сведения о лесах, водных объектах и об иных природных объектах, расположенных в пределах земельного участка:	данные отсутствуют
Сведения о том, что земельный участок полностью или частично расположен в границах зоны с особыми условиями использования территории или территории объекта культурного наследия	данные отсутствуют
Сведения о том, что земельный участок расположен в границах особой экономической зоны, территории опережающего социально-экономического развития, зоны территориального развития в Российской Федерации, игорной зоны:	данные отсутствуют
Сведения о том, что земельный участок расположен в границах особо охраняемой природной территории, охотничьих угодий, лесничеств, лесопарков:	данные отсутствуют
Сведения о результатах проведения государственного земельного надзора:	данные отсутствуют
Сведения о расположении земельного участка в границах территории, в отношении которой утвержден проект межевания территории:	данные отсутствуют

Государственный регистратор	ФГИС ЕГРН
полное наименование должности	подпись
	инициалы, фамилия

М.П.

Выписка из Единого государственного реестра недвижимости об объекте недвижимости
Сведения о характеристиках объекта недвижимости

(вид объекта недвижимости)		
Лист № ____	Раздела 1: ____	Всего разделов: ____
Всего листов выписки: ____		
25.07.2019 № 99/2019/274667732		
Кадастровый номер: 35:25:0705001:272		
Земельный участок		
Условный номер земельного участка:	данные отсутствуют	
Сведения о принятии акта и (или) заключении договора, предусматривающих предоставление в соответствии с земельным законодательством исполнительным органом государственной власти или органом местного самоуправления находящегося в государственной или муниципальной собственности земельного участка для строительства наемного дома социального использования или наемного дома коммерческого использования:	данные отсутствуют	
Сведения о том, что земельный участок или земельные участки образованы на основании решения об изъятии земельного участка и (или) расположенного на нем объекта недвижимости для государственных или муниципальных нужд:	данные отсутствуют	
Сведения о том, что земельный участок образован из земель или земельного участка, государственная собственность на которые не разграничена:	данные отсутствуют	
Сведения о наличии земельного спора о местоположении границ земельных участков:	данные отсутствуют	
Статус записи об объекте недвижимости:	Сведения об объекте недвижимости имеют статус "актуальные"	
Особые отметки:	Сведения необходимые для заполнения раздела 4 отсутствуют.	
Получатель выписки:	Рознер Лидия Юрьевна	
Государственный регистратор	ФГИС ЕГРН	
полное наименование должности	подпись	инициалы, фамилия
М.П.		

Выписка из Единого государственного реестра недвижимости об объекте недвижимости
Сведения о зарегистрированных правах

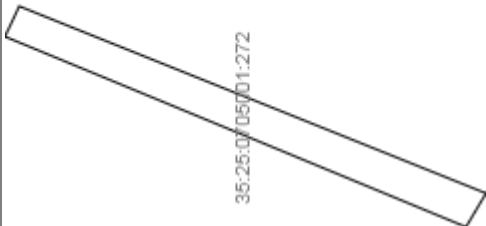
Земельный участок	
(вид объекта недвижимости)	
Лист № ____ Раздела 2	Всего листов раздела 2: ____
Всего листов выписки: ____	
25.07.2019 № 99/2019/274667732	
Кадастровый номер: 35:25:0705001:272	
1. Правообладатель (правообладатели):	1.1. Российская Федерация
2. Вид, номер и дата государственной регистрации права:	2.1. Собственность, № 35:25:0705001:272-35/001/2018-3 от 13.08.2018
3. Ограничение прав и обременение объекта недвижимости:	не зарегистрировано
1. Правообладатель (правообладатели):	Федеральное казенное учреждение "Управление автомобильной 1.2. магистрали Москва-Архангельск Федерального агентства", ИНН: 3525065660
2. Вид, номер и дата государственной регистрации права:	2.2. Постоянное (бессрочное) пользование, № 35:25:0705001:272- 35/001/2018-4 от 13.12.2018
3. Ограничение прав и обременение объекта недвижимости:	не зарегистрировано
4. Договоры участия в долевом строительстве:	данные отсутствуют
5. Заявленные в судебном порядке права требования:	данные отсутствуют
6. Сведения о возращении в отношении зарегистрированного права:	данные отсутствуют
7. Сведения о наличии решения об изъятии объекта недвижимости для государственных и муниципальных нужд:	данные отсутствуют
8. Сведения о невозможности государственной регистрации без личного участия правообладателя или его законного представителя:	
9. Правопритязания и сведения о наличии поступивших, но не рассмотренных заявлений о проведении государственной регистрации права (перехода, прекращения права), ограничения права или обременения объекта недвижимости, сделки в отношении объекта недвижимости:	Принято заявление: Регистрация права постоянного (бессрочного) пользования 05.12.2018 08:30, запись №35/001/802/2018-11280.
10. Сведения об осуществлении государственной регистрации сделки, права, ограничения права без необходимого в силу закона согласия третьего лица, органа:	данные отсутствуют
11. Сведения о невозможности государственной регистрации перехода, прекращения, ограничения права на земельный участок из земель сельскохозяйственного назначения:	

Государственный регистратор	ФГИС ЕГРН
полное наименование должности	инициалы, фамилия
	подпись

М.П.

Выписка из Единого государственного реестра недвижимости об объекте недвижимости
Описание местоположения земельного участка

Земельный участок	
(вид объекта недвижимости)	
Лист № <u> </u> Раздела 3	Всего листов раздела 3 : <u> </u>
25.07.2019 № 99/2019/274667732	Всего листов выписки: <u> </u>
Кадастровый номер:	35:25:0705001:272

План (чертеж, схема) земельного участка	
	
Масштаб 1: данные отсутствуют	Условные обозначения:

Государственный регистратор	ФГИС ЕГРН
полное наименование должности	инициалы, фамилия

М.П.

ФГИС ЕГРН

полное наименование органа регистрации прав

Раздел 1

Выписка из Единого государственного реестра недвижимости об объекте недвижимости
Сведения о характеристиках объекта недвижимости

На основании запроса от 24.07.2019 г., поступившего на рассмотрение 25.07.2019 г., сообщаем, что согласно записям Единого государственного реестра недвижимости:

Земельный участок		
(вид объекта недвижимости)		
Лист № ____ Раздела 1	Всего листов раздела 1: ____	Всего листов выписки: ____
25.07.2019 № 99/2019/274703612		
Кадастровый номер:		35:25:0705002:1118

Номер кадастрового квартала:	35:25:0705002
Дата присвоения кадастрового номера:	12.02.2018
Ранее присвоенный государственный учетный номер:	данные отсутствуют
Адрес:	Российская Федерация, Вологодская обл, Вологодский р-н, Подлесное с/п
Площадь:	17 +/- 4.1 кв. м
Кадастровая стоимость, руб.:	данные отсутствуют
Кадастровые номера расположенных в пределах земельного участка объектов недвижимости:	данные отсутствуют
Кадастровые номера объектов недвижимости, из которых образован объект недвижимости:	35:25:0000000:272
Кадастровые номера образованных объектов недвижимости:	данные отсутствуют
Сведения о включении объекта недвижимости в состав предприятия как имущественного комплекса:	

Государственный регистратор	ФГИС ЕГРН
полное наименование должности	подпись
	инициалы, фамилия

М.П.

Выписка из Единого государственного реестра недвижимости об объекте недвижимости
Сведения о характеристиках объекта недвижимости

(вид объекта недвижимости)		
Лист № _____	Раздела I: _____	Всего листов выписки: _____
25.07.2019 № 99/2019/274703612		
Кадастровый номер: _____		35:25:0705002:1118

Категория земель:	Земли запаса
Виды разрешенного использования:	данные отсутствуют
Сведения о кадастровом инженере:	Зубова Наталья Леонидовна №35-10-62, ООО "ВекторСтрой"
Сведения о лесах, водных объектах и об иных природных объектах, расположенных в пределах земельного участка:	данные отсутствуют
Сведения о том, что земельный участок полностью или частично расположен в границах зоны с особыми условиями использования территории или территории объекта культурного наследия	данные отсутствуют
Сведения о том, что земельный участок расположен в границах особой экономической зоны, территории опережающего социально-экономического развития, зоны территориального развития в Российской Федерации, игорной зоны:	данные отсутствуют
Сведения о том, что земельный участок расположен в границах особо охраняемой природной территории, охотничьих угодий, лесничеств, лесопарков:	данные отсутствуют
Сведения о результатах проведения государственного земельного надзора:	данные отсутствуют
Сведения о расположении земельного участка в границах территории, в отношении которой утвержден проект межевания территории:	данные отсутствуют

Государственный регистратор	ФГИС ЕГРН
полное наименование должности	подпись
	инициалы, фамилия

М.П.

Выписка из Единого государственного реестра недвижимости об объекте недвижимости
Сведения о характеристиках объекта недвижимости

Земельный участок	
(вид объекта недвижимости)	
Лист № <u> </u> Раздела <u>1</u>	Всего листов раздела <u>1</u> : <u> </u> Всего разделов: <u> </u> Всего листов выписки: <u> </u>
25.07.2019 № 99/2019/274703612	
Кадастровый номер: 35:25:0705002:1118	

Условный номер земельного участка:	данные отсутствуют
Сведения о принятии акта и (или) заключения договора, предусматривающих предоставление в соответствии с земельным законодательством исполнительным органом государственной власти или органом местного самоуправления находящегося в государственной или муниципальной собственности земельного участка для строительства наемного дома социального использования или наемного дома коммерческого использования:	данные отсутствуют
Сведения о том, что земельный участок или земельные участки образованы на основании решения об изъятии земельного участка и (или) расположенного на нем объекта недвижимости для государственных или муниципальных нужд:	данные отсутствуют
Сведения о том, что земельный участок образован из земель или земельного участка, государственная собственность на которые не разграничена:	данные отсутствуют
Сведения о наличии земельного спора о местоположении границ земельных участков:	данные отсутствуют
Статус записи об объекте недвижимости:	Сведения об объекте недвижимости имеют статус "актуальные"
Особые отметки:	Для данного земельного участка обеспечен доступ посредством земельного участка (земельных участков) с кадастровым номером (кадастровыми номерами) 35:25:0000000:272. Сведения необходимые для заполнения раздела 2 отсутствуют. Сведения необходимые для заполнения раздела 4 отсутствуют.
Получатель выписки:	Рознер Лидия Юрьевна

Государственный регистратор	ФГИС ЕГРН
полное наименование должности	подпись
	инициалы, фамилия

М.П.

Выписка из Единого государственного реестра недвижимости об объекте недвижимости
Сведения о зарегистрированных правах

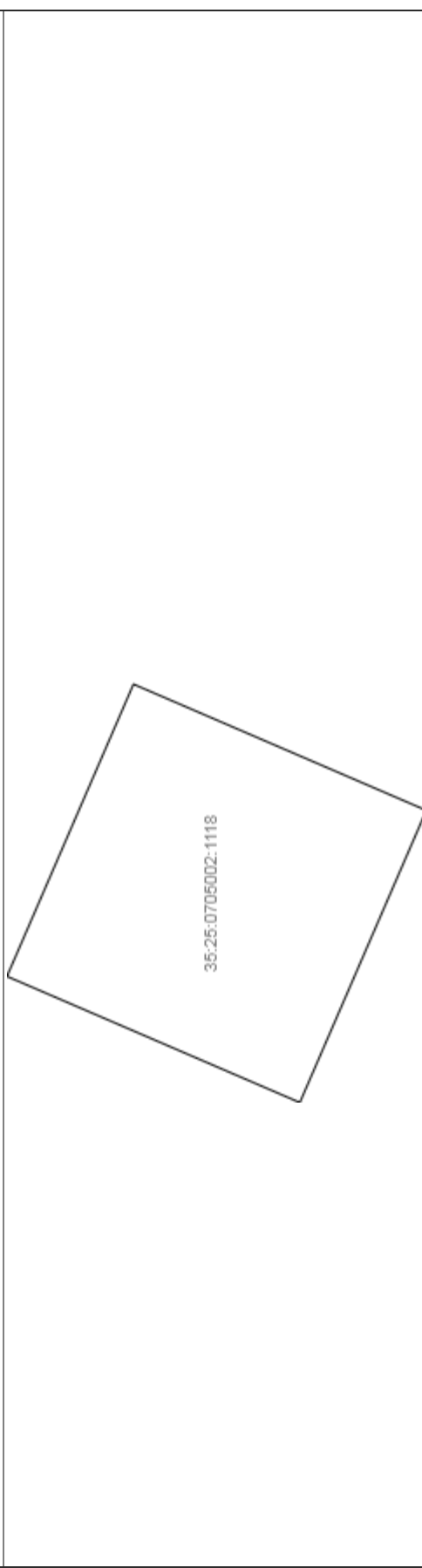
Государственный регистратор	ФГИС ЕГРН
полное наименование должности	подпись инициалы, фамилия

М.П.

Выписка из Единого государственного реестра недвижимости об объекте недвижимости
Описание местоположения земельного участка

Земельный участок		
(вид объекта недвижимости)		
Лист № <u> </u> Раздела <u>3</u>	Всего листов раздела <u>3</u> : <u> </u>	Всего листов выписки: <u> </u>
25.07.2019 № 99/2019/274703612		
Кадастровый номер:		35:25:0705002:1118

План (чертеж, схема) земельного участка

	
Масштаб 1: данные отсутствуют	Условные обозначения:

Государственный регистратор	ФГИС ЕГРН
полное наименование должности	инициалы, фамилия

М.П.

ФГИС ЕГРН

полное наименование органа регистрации прав

Раздел 1

Выписка из Единого государственного реестра недвижимости об объекте недвижимости
Сведения о характеристиках объекта недвижимости

На основании запроса от 24.07.2019 г., поступившего на рассмотрение 25.07.2019 г., сообщаем, что согласно записям Единого государственного реестра недвижимости:

Земельный участок		
(вид объекта недвижимости)		
Лист № ____ Раздела 1	Всего листов раздела 1: ____	Всего листов выписки: ____
25.07.2019 № 99/2019/274697710		
Кадастровый номер:		35:25:0705002:1119

Номер кадастрового квартала:	35:25:0705002
Дата присвоения кадастрового номера:	12.02.2018
Ранее присвоенный государственный учетный номер:	данные отсутствуют
Адрес:	Российская Федерация, Вологодская обл, Вологодский р-н, Подлесное с/п
Площадь:	64 +/- 7.98 кв. м
Кадастровая стоимость, руб.:	данные отсутствуют
Кадастровые номера расположенных в пределах земельного участка объектов недвижимости:	данные отсутствуют
Кадастровые номера объектов недвижимости, из которых образован объект недвижимости:	35:25:0000000:272
Кадастровые номера образованных объектов недвижимости:	данные отсутствуют
Сведения о включении объекта недвижимости в состав предприятия как имущественного комплекса:	

Государственный регистратор	ФГИС ЕГРН
полное наименование должности	подпись
	инициалы, фамилия

М.П.

Выписка из Единого государственного реестра недвижимости об объекте недвижимости
Сведения о характеристиках объекта недвижимости

(вид объекта недвижимости)		
Лист № _____	Раздела I: _____	Всего листов выписки: _____
25.07.2019 № 99/2019/274697710		
Кадастровый номер: _____		35:25:0705002:1119

Категория земель:	Земли запаса
Виды разрешенного использования:	данные отсутствуют
Сведения о кадастровом инженере:	Зубова Наталья Леонидовна №35-10-62, ООО "ВекторСтрой"
Сведения о лесах, водных объектах и об иных природных объектах, расположенных в пределах земельного участка:	данные отсутствуют
Сведения о том, что земельный участок полностью или частично расположен в границах зоны с особыми условиями использования территории или территории объекта культурного наследия	данные отсутствуют
Сведения о том, что земельный участок расположен в границах особой экономической зоны, территории опережающего социально-экономического развития, зоны территориального развития в Российской Федерации, игорной зоны:	данные отсутствуют
Сведения о том, что земельный участок расположен в границах особо охраняемой природной территории, охотничьих угодий, лесничеств, лесопарков:	данные отсутствуют
Сведения о результатах проведения государственного земельного надзора:	данные отсутствуют
Сведения о расположении земельного участка в границах территории, в отношении которой утвержден проект межевания территории:	данные отсутствуют

Государственный регистратор	ФГИС ЕГРН
полное наименование должности	подпись
	инициалы, фамилия

М.П.

Выписка из Единого государственного реестра недвижимости об объекте недвижимости
Сведения о характеристиках объекта недвижимости

Земельный участок	
(вид объекта недвижимости)	
Лист № <u> </u> Раздела <u> 1 </u>	Всего листов раздела <u> 1 </u> Всего листов выписки: <u> </u>
25.07.2019 № 99/2019/274697710	
Кадастровый номер:	35:25:0705002:1119

Условный номер земельного участка:	данные отсутствуют
Сведения о принятии акта и (или) заключения договора, предусматривающих предоставление в соответствии с земельным законодательством исполнительным органом государственной власти или органом местного самоуправления находящегося в государственной или муниципальной собственности земельного участка для строительства наемного дома социального использования или наемного дома коммерческого использования:	данные отсутствуют
Сведения о том, что земельный участок или земельные участки образованы на основании решения об изъятии земельного участка и (или) расположенного на нем объекта недвижимости для государственных или муниципальных нужд:	данные отсутствуют
Сведения о том, что земельный участок образован из земель или земельного участка, государственная собственность на которые не разграничена:	данные отсутствуют
Сведения о наличии земельного спора о местоположении границ земельных участков:	данные отсутствуют
Статус записи об объекте недвижимости:	Сведения об объекте недвижимости имеют статус "актуальные"
Особые отметки:	Для данного земельного участка обеспечен доступ посредством земельного участка (земельных участков) с кадастровым номером (кадастровыми номерами) 35:25:0000000:272. Сведения необходимые для заполнения раздела 2 отсутствуют. Сведения необходимые для заполнения раздела 4 отсутствуют.
Получатель выписки:	Рознер Лидия Юрьевна

Государственный регистратор	ФГИС ЕГРН
полное наименование должности	подпись
	инициалы, фамилия

М.П.

Выписка из Единого государственного реестра недвижимости об объекте недвижимости
Сведения о зарегистрированных правах

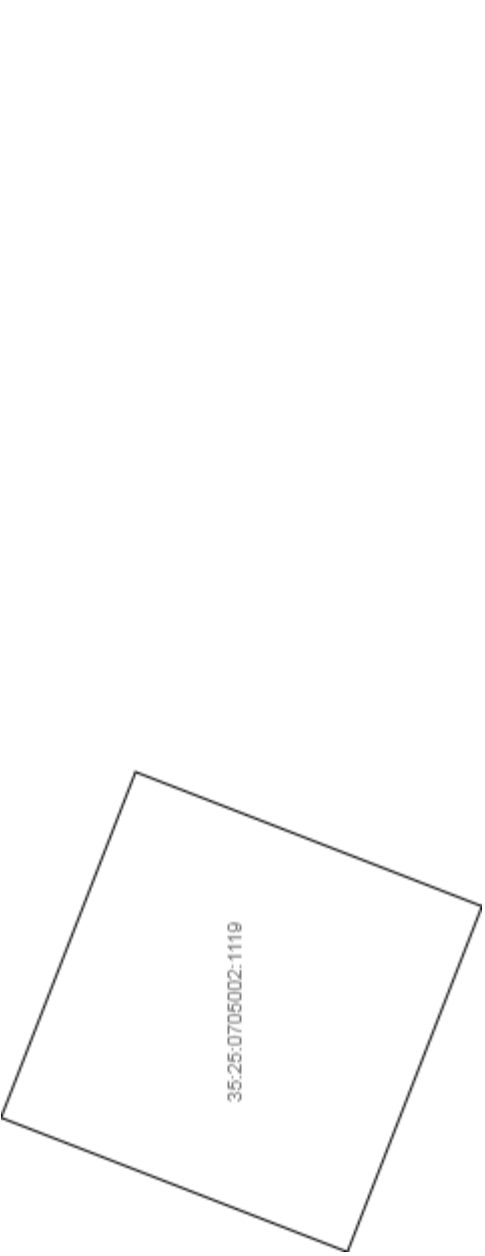
Государственный регистратор	ФГИС ЕГРН
полное наименование должности	подпись инициалы, фамилия

М.П.

Выписка из Единого государственного реестра недвижимости об объекте недвижимости
Описание местоположения земельного участка

Земельный участок		
(вид объекта недвижимости)		
Лист № <u> </u> Раздела <u>3</u>	Всего листов раздела <u>3</u> : <u> </u>	Всего листов выписки: <u> </u>
25.07.2019 № 99/2019/274697710		
Кадастровый номер: 35:25:0705002:1119		

План (чертеж, схема) земельного участка

	Условные обозначения:
Масштаб 1: данные отсутствуют	

Государственный регистратор	ФГИС ЕГРН
полное наименование должности	инициалы, фамилия

М.П.

ФГИС ЕГРН

полное наименование органа регистрации прав

Раздел 1

Выписка из Единого государственного реестра недвижимости об объекте недвижимости
Сведения о характеристиках объекта недвижимости

На основании запроса от 24.07.2019 г., поступившего на рассмотрение 25.07.2019 г., сообщаем, что согласно записям Единого государственного реестра недвижимости:

Земельный участок		
(вид объекта недвижимости)		
Лист № ____ Раздела 1	Всего листов раздела 1: ____	Всего листов выписки: ____
25.07.2019 № 99/2019/274697881		
Кадастровый номер:		35:25:0705002:1120

Номер кадастрового квартала:	35:25:0705002
Дата присвоения кадастрового номера:	19.02.2018
Ранее присвоенный государственный учетный номер:	данные отсутствуют
Адрес:	Российская Федерация, Вологодская обл, Вологодский р-н, Вологодское лесничество, Пригородное участковое лесничество, колхоз "Родина", квартал № 22 выделы №№ 2, 3
Площадь:	91 +/- 9.97 кв. м
Кадастровая стоимость, руб.:	17.84
Кадастровые номера расположенных в пределах земельного участка объектов недвижимости:	данные отсутствуют
Кадастровые номера объектов недвижимости, из которых образован объект недвижимости:	35:25:0000000:423
Кадастровые номера образованных объектов недвижимости:	данные отсутствуют
Сведения о включении объекта недвижимости в состав предприятия как имущественного комплекса:	

Государственный регистратор	ФГИС ЕГРН
полное наименование должности	подпись
	инициалы, фамилия

М.П.

Выписка из Единого государственного реестра недвижимости об объекте недвижимости
Сведения о характеристиках объекта недвижимости

(вид объекта недвижимости)		
Лист № _____	Раздела I: _____	Всего листов выписки: _____
25.07.2019 № 99/2019/274697881		
Кадастровый номер:		35:25:0705002:1120

Категория земель:	Земли лесного фонда
Виды разрешенного использования:	Для иного использования
Сведения о кадастровом инженере:	Зубова Наталья Леонидовна №35-10-62, ООО "ВекторСтрой"
Сведения о лесах, водных объектах и об иных природных объектах, расположенных в пределах земельного участка:	Лес (Целевое назначение (категория) лесов: Защитные леса ; Категория защитных лесов:)
Сведения о том, что земельный участок полностью или частично расположен в границах зоны с особыми условиями использования территории или территории объекта культурного наследия	данные отсутствуют
Сведения о том, что земельный участок расположен в границах особой экономической зоны, территории опережающего социально-экономического развития, зоны территориального развития в Российской Федерации, игорной зоны:	данные отсутствуют
Сведения о том, что земельный участок расположен в границах особо охраняемой природной территории, охотничьих угодий, лесничеств, лесопарков:	данные отсутствуют
Сведения о результатах проведения государственного земельного надзора:	данные отсутствуют
Сведения о расположении земельного участка в границах территории, в отношении которой утвержден проект межевания территории:	данные отсутствуют

Государственный регистратор	ФГИС ЕГРН
полное наименование должности	подпись
	инициалы, фамилия

М.П.

Выписка из Единого государственного реестра недвижимости об объекте недвижимости
Сведения о характеристиках объекта недвижимости

Земельный участок	
(вид объекта недвижимости)	
Лист № <u> </u> Раздела <u>1</u>	Всего листов раздела <u>1</u> : <u> </u> Всего листов выписки: <u> </u>
25.07.2019 № 99/2019/274697881	
Кадастровый номер: 35:25:0705002:1120	

Условный номер земельного участка:	данные отсутствуют
Сведения о принятии акта и (или) заключения договора, предусматривающих предоставление в соответствии с земельным законодательством исполнительным органом государственной власти или органом местного самоуправления находящегося в государственной или муниципальной собственности земельного участка для строительства наемного дома социального использования или наемного дома коммерческого использования:	данные отсутствуют
Сведения о том, что земельный участок или земельные участки образованы на основании решения об изъятии земельного участка и (или) расположенного на нем объекта недвижимости для государственных или муниципальных нужд:	данные отсутствуют
Сведения о том, что земельный участок образован из земель или земельного участка, государственная собственность на которые не разграничена:	данные отсутствуют
Сведения о наличии земельного спора о местоположении границ земельных участков:	данные отсутствуют
Статус записи об объекте недвижимости:	Сведения об объекте недвижимости имеют статус "актуальные"
Особые отметки:	Граница земельного участка состоит из 2 контуров. Для данного земельного участка обеспечен доступ посредством земельного участка (земельных участков) с кадастровым номером (кадастровыми номерами) 35:25:0000000:423. Сведения необходимые для заполнения раздела 4 отсутствуют.
Получатель выписки:	Рознер Лидия Юрьевна

Государственный регистратор	ФГИС ЕГРН
полное наименование должности	подпись
	инициалы, фамилия

М.П.


Выписка из Единого государственного реестра недвижимости об объекте недвижимости
Сведения о зарегистрированных правах

Земельный участок		
(вид объекта недвижимости)		
Лист № <u> </u> Раздела <u>2</u>	Всего листов раздела <u>2</u> : <u> </u>	Всего листов выписки: <u> </u>
25.07.2019 № 99/2019/274697881		
Кадастровый номер: 35:25:0705002:1120		
1.	Правообладатель (правообладатели):	1.1. Российская Федерация
2.	Вид, номер и дата государственной регистрации права:	2.1. Собственность, № 35:25:0705002:1120-35/001/2018-1 от 19.02.2018
3.	Ограничение прав и обременение объекта недвижимости:	не зарегистрировано
4.	Договоры участия в долевом строительстве:	данные отсутствуют
5.	Заявленные в судебном порядке права требования:	данные отсутствуют
6.	Сведения о возражении в отношении зарегистрированного права:	данные отсутствуют
7.	Сведения о наличии решения об изъятии объекта недвижимости для государственных и муниципальных нужд:	данные отсутствуют
8.	Сведения о невозможности государственной регистрации без личного участия правообладателя или его законного представителя:	
9.	Провоприятия и сведения о наличии поступивших, но не рассмотренных заявлений о проведении государственной регистрации права (перехода, прекращения права), ограничения права или обременения объекта недвижимости, сделки в отношении объекта недвижимости:	данные отсутствуют
10.	Сведения об осуществлении государственной регистрации сделки, права, ограничения права без необходимого в силу закона согласия третьего лица, органа:	данные отсутствуют
11.	Сведения о невозможности государственной регистрации перехода, прекращения, ограничения права на земельный участок из земель сельскохозяйственного назначения:	

Государственный регистратор	ФГИС ЕГРН
полное наименование должности	инициалы, фамилия
М.П.	

Выписка из Единого государственного реестра недвижимости об объекте недвижимости
Описание местоположения земельного участка

Земельный участок		
(вид объекта недвижимости)		
Лист № <u> </u> Раздела <u>3</u>	Всего листов раздела <u>3</u> : <u> </u>	Всего листов выписки: <u> </u>
25.07.2019 № 99/2019/274697881		
Кадастровый номер:		35:25:0705002:1120


План (чертеж, схема) земельного участка	
	
35:25:0705002:1120(1)	
Масштаб 1: данные отсутствуют	Условные обозначения:

Государственный регистратор	ФГИС ЕГРН
полное наименование должности	инициалы, фамилия

М.П.

Выписка из Единого государственного реестра недвижимости об объекте недвижимости
Описание местоположения земельного участка

Земельный участок			
(вид объекта недвижимости)			
Лист № <u> </u> Раздела <u>3</u>	Всего листов раздела <u>3</u>	Всего разделов: <u> </u>	Всего листов выписки: <u> </u>
25.07.2019 № 99/2019/274697881			
Кадастровый номер:		35:25:0705002:1120	


План (чертеж, схема) земельного участка	
	
Масштаб 1 : данные отсутствуют	Условные обозначения:

Государственный регистратор		ФГИС ЕГРН	
полное наименование должности		инициалы, фамилия	
подпись			

М.П.

Выписка из Единого государственного реестра недвижимости об объекте недвижимости
Описание местоположения земельного участка

Земельный участок			
(вид объекта недвижимости)			
Лист № <u> </u> Раздела <u>3</u>	Всего листов раздела <u>3</u> :	Всего разделов: <u> </u>	Всего листов выписки: <u> </u>
25.07.2019 № 99/2019/274697881			
Кадастровый номер:		35:25:0705002:1120	

План (чертеж, схема) земельного участка	
	
Масштаб 1 : данные отсутствуют	Условные обозначения:

Государственный регистратор		ФГИС ЕГРН
полное наименование должности		инициалы, фамилия

М.П.

ФГИС ЕГРН

полное наименование органа регистрации прав

Раздел 1

Выписка из Единого государственного реестра недвижимости об объекте недвижимости
Сведения о характеристиках объекта недвижимости

На основании запроса от 24.07.2019 г., поступившего на рассмотрение 25.07.2019 г., сообщаем, что согласно записям Единого государственного реестра недвижимости:

Земельный участок		
(вид объекта недвижимости)		
Лист № ____ Раздела 1	Всего листов раздела 1: ____	Всего листов выписки: ____
25.07.2019 № 99/2019/27469772		
Кадастровый номер:		35:25:0705002:1148

Номер кадастрового квартала:	35:25:0705002
Дата присвоения кадастрового номера:	26.06.2018
Ранее присвоенный государственный учетный номер:	данные отсутствуют
Адрес:	Российская Федерация, Вологодская область, р-н Вологодский
Площадь:	91 +/- 16.65 кв. м
Кадастровая стоимость, руб.:	197.47
Кадастровые номера расположенных в пределах земельного участка объектов недвижимости:	данные отсутствуют
Кадастровые номера объектов недвижимости, из которых образован объект недвижимости:	35:25:0000000:313
Кадастровые номера образованных объектов недвижимости:	данные отсутствуют
Сведения о включении объекта недвижимости в состав предприятия как имущественного комплекса:	

Государственный регистратор	ФГИС ЕГРН
полное наименование должности	подпись
	инициалы, фамилия

М.П.

Выписка из Единого государственного реестра недвижимости об объекте недвижимости
Сведения о характеристиках объекта недвижимости

(вид объекта недвижимости)		
Лист № _____	Раздела I: _____	Всего листов раздела I: _____
Всего листов выписки: _____		
25.07.2019 № 99/2019/27469772		
Кадастровый номер: _____		35:25:0705002:1148

Категория земель:	Земли сельскохозяйственного назначения	
Виды разрешенного использования:	Энергетика	
Сведения о кадастровом инженере:	Зубова Наталья Леонидовна №35-10-62, ООО "ВекторСтрой"	
Сведения о лесах, водных объектах и об иных природных объектах, расположенных в пределах земельного участка:	данные отсутствуют	
Сведения о том, что земельный участок полностью или частично расположен в границах зоны с особыми условиями использования территории или территории объекта культурного наследия	данные отсутствуют	
Сведения о том, что земельный участок расположен в границах особой экономической зоны, территории опережающего социально-экономического развития, зоны территориального развития в Российской Федерации, игорной зоны:	данные отсутствуют	
Сведения о том, что земельный участок расположен в границах особо охраняемой природной территории, охотничьих угодий, лесничеств, лесопарков:	данные отсутствуют	
Сведения о результатах проведения государственного земельного надзора:	данные отсутствуют	
Сведения о расположении земельного участка в границах территории, в отношении которой утвержден проект межевания территории:	данные отсутствуют	

Государственный регистратор	ФГИС ЕГРН
полное наименование должности	подпись
	инициалы, фамилия

М.П.

Выписка из Единого государственного реестра недвижимости об объекте недвижимости
Сведения о характеристиках объекта недвижимости

Земельный участок	
(вид объекта недвижимости)	
Лист № <u> </u> Раздела <u>1</u>	Всего листов раздела <u>1</u> : <u> </u> Всего листов выписки: <u> </u>
25.07.2019 № 99/2019/27469772	
Кадастровый номер:	35:25:0705002:1148

Условный номер земельного участка:	данные отсутствуют
Сведения о принятии акта и (или) заключения договора, предусматривающих предоставление в соответствии с земельным законодательством исполнительным органом государственной власти или органом местного самоуправления находящегося в государственной или муниципальной собственности земельного участка для строительства наемного дома социального использования или наемного дома коммерческого использования:	данные отсутствуют
Сведения о том, что земельный участок или земельные участки образованы на основании решения об изъятии земельного участка и (или) расположенного на нем объекта недвижимости для государственных или муниципальных нужд:	данные отсутствуют
Сведения о том, что земельный участок образован из земель или земельного участка, государственная собственность на которые не разграничена:	данные отсутствуют
Сведения о наличии земельного спора о местоположении границ земельных участков:	данные отсутствуют
Статус записи об объекте недвижимости:	Сведения об объекте недвижимости имеют статус "актуальные"
Особые отметки:	Граница земельного участка состоит из 2 контуров. Для данного земельного участка обеспечен доступ посредством земельного участка (земельных участков) с кадастровым номером (кадастровыми номерами) 35:25:0000000:313. Сведения необходимые для заполнения раздела 2 отсутствуют.
Получатель выписки:	Рознер Лидия Юрьевна

Государственный регистратор	ФГИС ЕГРН
полное наименование должности	подпись инициалы, фамилия

М.П.


Выписка из Единого государственного реестра недвижимости об объекте недвижимости
Сведения о зарегистрированных правах

Государственный регистратор	ФГИС ЕГРН
полное наименование должности	подпись инициалы, фамилия

М.П.

Выписка из Единого государственного реестра недвижимости об объекте недвижимости
Описание местоположения земельного участка

Земельный участок		
(вид объекта недвижимости)		
Лист № <u> </u> Раздела <u>3</u>	Всего листов раздела <u>3</u> : <u> </u>	Всего листов выписки: <u> </u>
25.07.2019 № 99/2019/274697772		
Кадастровый номер:		35:25:0705002:1148

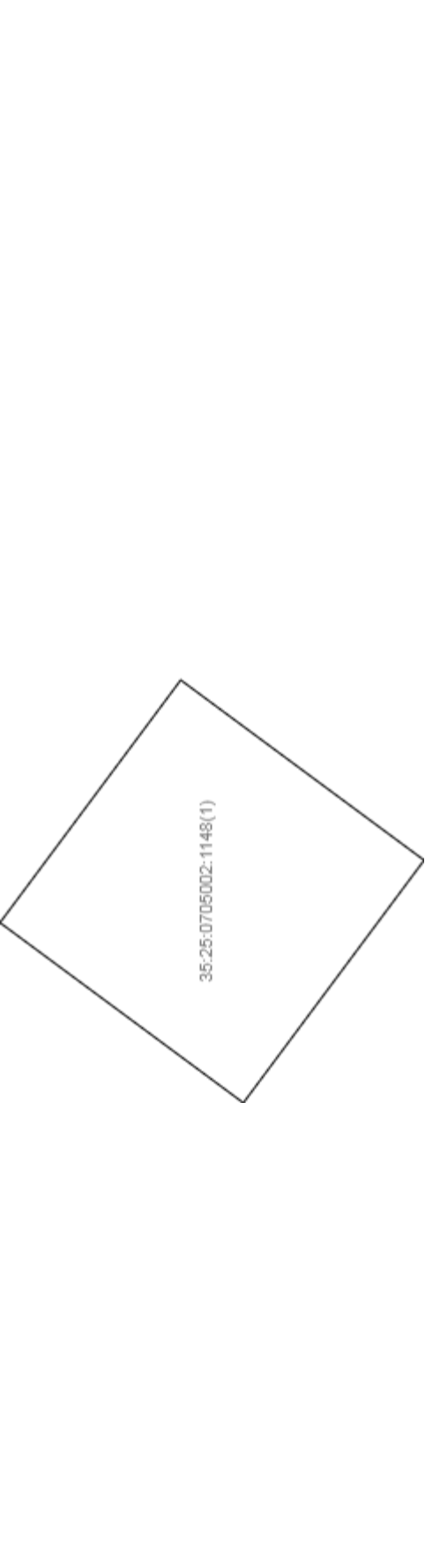
План (чертеж, схема) земельного участка	
	
35:25:0705002:1148(2)	
Масштаб 1: данные отсутствуют	Условные обозначения:

Государственный регистратор	ФГИС ЕГРН
полное наименование должности	инициалы, фамилия

М.П.

Выписка из Единого государственного реестра недвижимости об объекте недвижимости
Описание местоположения земельного участка

Земельный участок		
(вид объекта недвижимости)		
Лист № <u> </u> Раздела <u>3</u>	Всего листов раздела <u>3</u>	Всего листов выписки: <u> </u>
25.07.2019 № 99/2019/274697772		
Кадастровый номер: 35:25:0705002:1148		


План (чертеж, схема) земельного участка	
	
Масштаб 1 : данные отсутствуют	Условные обозначения:

Государственный регистратор	ФГИС ЕГРН
полное наименование должности	инициалы, фамилия

М.П.

Выписка из Единого государственного реестра недвижимости об объекте недвижимости
Описание местоположения земельного участка

Земельный участок		
(вид объекта недвижимости)		
Лист № <u> </u> Раздела <u>3</u>	Всего листов раздела <u>3</u>	Всего листов выписки: <u> </u>
25.07.2019 № 99/2019/274697772		
Кадастровый номер: 35:25:0705002:1148		

План (чертеж, схема) земельного участка	
	
Масштаб 1 : данные отсутствуют	Условные обозначения:

Государственный регистратор	ФГИС ЕГРН
полное наименование должности	инициалы, фамилия

М.П.

ФГИС ЕГРН

полное наименование органа регистрации прав

Раздел 1

Выписка из Единого государственного реестра недвижимости об объекте недвижимости
Сведения о характеристиках объекта недвижимости

На основании запроса от 24.07.2019 г., поступившего на рассмотрение 25.07.2019 г., сообщаем, что согласно записям Единого государственного реестра недвижимости:

Земельный участок		
(вид объекта недвижимости)		
Лист № ____ Раздела 1	Всего листов раздела 1: ____	Всего листов выписки: ____
25.07.2019 № 99/2019/274660564		
Кадастровый номер:		35:25:0705038:8

Номер кадастрового квартала:	35:25:0705038
Дата присвоения кадастрового номера:	11.10.1991
Ранее присвоенный государственный учетный номер:	данные отсутствуют
Адрес:	Вологодская область, р-н Вологодский, с/с Спасский, д Поповка
Площадь:	1500 +/- 14 кв. м
Кадастровая стоимость, руб.:	317235
Кадастровые номера расположенных в пределах земельного участка объектов недвижимости:	35:25:0705038:65
Кадастровые номера объектов недвижимости, из которых образован объект недвижимости:	данные отсутствуют
Кадастровые номера образованных объектов недвижимости:	данные отсутствуют
Сведения о включении объекта недвижимости в состав предприятия как имущественного комплекса:	

Государственный регистратор	ФГИС ЕГРН
полное наименование должности	подпись
	инициалы, фамилия

М.П.

Выписка из Единого государственного реестра недвижимости об объекте недвижимости
Сведения о характеристиках объекта недвижимости

(вид объекта недвижимости)		
Лист № _____	Раздела I: _____	Всего листов раздела I: _____
Всего листов выписки: _____		Всего листов выписки: _____
25.07.2019 № 99/2019/274660564		
Кадастровый номер:		35:25:0705038:8

Категория земель:	Земли населённых пунктов	
Виды разрешенного использования:	Для ведения личного подсобного хозяйства	
Сведения о кадастровом инженере:	Зубова Наталья Леонидовна №35-10-62, ООО "ВекторСтрой"	
Сведения о лесах, водных объектах и об иных природных объектах, расположенных в пределах земельного участка:	данные отсутствуют	
Сведения о том, что земельный участок полностью или частично расположен в границах зоны с особыми условиями использования территории или территории объекта культурного наследия	данные отсутствуют	
Сведения о том, что земельный участок расположен в границах особой экономической зоны, территории опережающего социально-экономического развития, зоны территориального развития в Российской Федерации, игорной зоны:	данные отсутствуют	
Сведения о том, что земельный участок расположен в границах особо охраняемой природной территории, охотничьих угодий, лесничеств, лесопарков:	данные отсутствуют	
Сведения о результатах проведения государственного земельного надзора:	данные отсутствуют	
Сведения о расположении земельного участка в границах территории, в отношении которой утвержден проект межевания территории:	данные отсутствуют	

Государственный регистратор	ФГИС ЕГРН
полное наименование должности	подпись
	инициалы, фамилия

М.П.

Выписка из Единого государственного реестра недвижимости об объекте недвижимости
Сведения о характеристиках объекта недвижимости

Земельный участок	
(вид объекта недвижимости)	
Лист № <u> </u> Раздела <u> 1 </u>	Всего листов раздела <u> 1 </u> Всего листов выписки: <u> </u>
25.07.2019 № 99/2019/274660564	
Кадастровый номер: 35:25:0705038:8	

Условный номер земельного участка:	данные отсутствуют
Сведения о принятии акта и (или) заключения договора, предусматривающих предоставление в соответствии с земельным законодательством исполнительным органом государственной власти или органом местного самоуправления находящегося в государственной или муниципальной собственности земельного участка для строительства наемного дома социального использования или наемного дома коммерческого использования:	данные отсутствуют
Сведения о том, что земельный участок или земельные участки образованы на основании решения об изъятии земельного участка и (или) расположенного на нем объекта недвижимости для государственных или муниципальных нужд:	данные отсутствуют
Сведения о том, что земельный участок образован из земель или земельного участка, государственная собственность на которые не разграничена:	данные отсутствуют
Сведения о наличии земельного спора о местоположении границ земельных участков:	данные отсутствуют
Статус записи об объекте недвижимости:	Сведения об объекте недвижимости имеют статус "актуальные, ранее учтенные"
Особые отметки:	Сведения о видах разрешенного использования имеют статус «Актуальные незасвидетельствованные». Право (ограничение права, обременение объекта недвижимости) зарегистрировано на данный объект недвижимости с видами разрешенного использования «Для ведения личного подсобного хозяйства». Сведения необходимые для заполнения раздела 4 отсутствуют.
Получатель выписки:	Рознер Лидия Юрьевна

Государственный регистратор	ФГИС ЕГРН
полное наименование должности	подпись инициалы, фамилия

М.П.

Выписка из Единого государственного реестра недвижимости об объекте недвижимости
Сведения о зарегистрированных правах

Земельный участок		
(вид объекта недвижимости)		
Лист № <u> </u> Раздела <u>2</u>	Всего листов раздела <u>2</u> : _____	Всего листов выписки: _____
25.07.2019 № 99/2019/274660564		
Кадастровый номер: 35:25:0705038:8		
1.	Правообладатель (правообладатели):	1.1. Российская Федерация
2.	Вид, номер и дата государственной регистрации права:	2.1. Собственность, № 35:25:0705038:8-35/001/2019-6 от 10.07.2019
3.	Ограничение прав и обременение объекта недвижимости:	не зарегистрировано
4.	Договоры участия в долевом строительстве:	данные отсутствуют
5.	Заявленные в судебном порядке права требования:	данные отсутствуют
6.	Сведения о возращении в отношении зарегистрированного права:	данные отсутствуют
7.	Сведения о наличии решения об изъятии объекта недвижимости для государственных и муниципальных нужд:	данные отсутствуют
8.	Сведения о невозможности государственной регистрации без личного участия правообладателя или его законного представителя:	
9.	Провоприязания и сведения о наличии поступивших, но не рассмотренных заявлений о проведении государственной регистрации права (перехода, прекращения права), ограничения права или обременения объекта недвижимости, сделки в отношении объекта недвижимости:	данные отсутствуют
10.	Сведения об осуществлении государственной регистрации сделки, права, ограничения права без необходимого в силу закона согласия третьего лица, органа:	данные отсутствуют
11.	Сведения о невозможности государственной регистрации перехода, прекращения, ограничения права на земельный участок из земель сельскохозяйственного назначения:	

Государственный регистратор	ФГИС ЕГРН
полное наименование должности	инициалы, фамилия
М.П.	

Выписка из Единого государственного реестра недвижимости об объекте недвижимости
Описание местоположения земельного участка

Земельный участок		
(вид объекта недвижимости)		
Лист № <u> </u> Раздела <u>3</u>	Всего листов раздела <u>3</u> : <u> </u>	Всего листов выписки: <u> </u>
25.07.2019 № 99/2019/274660564		
Кадастровый номер:		35:25:0705038:8

План (чертеж, схема) земельного участка

Масштаб 1: данные отсутствуют	Условные обозначения:
-------------------------------	-----------------------

Государственный регистратор	ФГИС ЕГРН
полное наименование должности	инициалы, фамилия

М.П.

ФГИС ЕГРН

полное наименование органа регистрации прав

Раздел 1

Выписка из Единого государственного реестра недвижимости об объекте недвижимости
Сведения о характеристиках объекта недвижимости

На основании запроса от 24.07.2019 г., поступившего на рассмотрение 25.07.2019 г., сообщаем, что согласно записям Единого государственного реестра недвижимости:

Земельный участок		
(вид объекта недвижимости)		
Лист № ____ Раздела 1	Всего листов раздела 1: ____	Всего листов выписки: ____
25.07.2019 № 99/2019/274660316		
Кадастровый номер:		35:25:0705038:71

Номер кадастрового квартала:	35:25:0705038
Дата присвоения кадастрового номера:	20.12.2017
Ранее присвоенный государственный учетный номер:	данные отсутствуют
Адрес:	Российская Федерация, Вологодская область, р-н Вологодский, с/п Спасское, д Поповка
Площадь:	82 +/- 1.95 кв. м
Кадастровая стоимость, руб.:	17342.18
Кадастровые номера расположенных в пределах земельного участка объектов недвижимости:	данные отсутствуют
Кадастровые номера объектов недвижимости, из которых образован объект недвижимости:	35:25:0705038:4
Кадастровые номера образованных объектов недвижимости:	данные отсутствуют
Сведения о включении объекта недвижимости в состав предприятия как имущественного комплекса:	

Государственный регистратор	ФГИС ЕГРН
полное наименование должности	подпись
	инициалы, фамилия

М.П.

Выписка из Единого государственного реестра недвижимости об объекте недвижимости
Сведения о характеристиках объекта недвижимости

(вид объекта недвижимости)		
Лист № _____	Раздела I: _____	Всего разделов: _____
Всего листов раздела I: _____		Всего листов выписки: _____
25.07.2019 № 99/2019/274660316		
Кадастровый номер: _____		35:25:0705038:71

Категория земель:	Земли населённых пунктов
Виды разрешенного использования:	земельные участки (территории) общего пользования
Сведения о кадастровом инженере:	Зубова Наталья Леонидовна №35-10-62, ООО "ВекторСтрой"
Сведения о лесах, водных объектах и об иных природных объектах, расположенных в пределах земельного участка:	данные отсутствуют
Сведения о том, что земельный участок полностью или частично расположен в границах зоны с особыми условиями использования территории или территории объекта культурного наследия	данные отсутствуют
Сведения о том, что земельный участок расположен в границах особой экономической зоны, территории опережающего социально-экономического развития, зоны территориального развития в Российской Федерации, игорной зоны:	данные отсутствуют
Сведения о том, что земельный участок расположен в границах особо охраняемой природной территории, охотничьих угодий, лесничеств, лесопарков:	данные отсутствуют
Сведения о результатах проведения государственного земельного надзора:	данные отсутствуют
Сведения о расположении земельного участка в границах территории, в отношении которой утвержден проект межевания территории:	данные отсутствуют

Государственный регистратор	ФГИС ЕГРН
полное наименование должности	подпись
	инициалы, фамилия

М.П.

Выписка из Единого государственного реестра недвижимости об объекте недвижимости
Сведения о характеристиках объекта недвижимости

Земельный участок	
(вид объекта недвижимости)	
Лист № <u> </u> Раздела <u> 1 </u>	Всего листов раздела <u> 1 </u> Всего листов выписки: <u> </u>
25.07.2019 № 99/2019/274660316	
Кадастровый номер: 35:25:0705038:71	

Условный номер земельного участка:	данные отсутствуют
Сведения о принятии акта и (или) заключения договора, предусматривающих предоставление в соответствии с земельным законодательством исполнительным органом государственной власти или органом местного самоуправления находящегося в государственной или муниципальной собственности земельного участка для строительства наемного дома социального использования или наемного дома коммерческого использования:	данные отсутствуют
Сведения о том, что земельный участок или земельные участки образованы на основании решения об изъятии земельного участка и (или) расположенного на нем объекта недвижимости для государственных или муниципальных нужд:	данные отсутствуют
Сведения о том, что земельный участок образован из земель или земельного участка, государственная собственность на которые не разграничена:	данные отсутствуют
Сведения о наличии земельного спора о местоположении границ земельных участков:	данные отсутствуют
Статус записи об объекте недвижимости:	Сведения об объекте недвижимости имеют статус "актуальные"
Особые отметки:	Сведения о видах разрешенного использования имеют статус «Актуальные незасвидетельствованные». Право (ограничение права, обременение объекта недвижимости) зарегистрировано на данный объект недвижимости с видами разрешенного использования «Для общего пользования (уличная сеть)». Сведения необходимые для заполнения раздела 4 отсутствуют.
Получатель выписки:	Рознер Лидия Юрьевна

Государственный регистратор	ФГИС ЕГРН
полное наименование должности	подпись
	инициалы, фамилия

М.П.

Выписка из Единого государственного реестра недвижимости об объекте недвижимости
Сведения о зарегистрированных правах

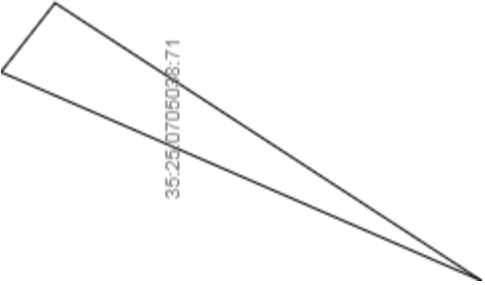
Земельный участок		
(вид объекта недвижимости)		
Лист № <u> </u> Раздела <u>2</u>	Всего листов раздела <u>2</u> : <u> </u>	Всего листов выписки: <u> </u>
25.07.2019 № 99/2019/274660316		
Кадастровый номер: 35:25:0705038:71		
1. Правообладатель (правообладатели):	1.1. Российская Федерация	
2. Вид, номер и дата государственной регистрации права:	2.1. Собственность, № 35:25:0705038:71-35/001/2018-1 от 18.07.2018	
3. Ограничение прав и обременение объекта недвижимости:	не зарегистрировано	
1. Правообладатель (правообладатели):	Федеральное казенное учреждение "Управление автомобильной 1.2. магистральной Москва-Архангельск Федеральное дорожного агентства", ИНН: 3525065660	
2. Вид, номер и дата государственной регистрации права:	2.2. Постоянное (бессрочное) пользование, № 35:25:0705038:71- 35/001/2018-2 от 16.11.2018	
3. Ограничение прав и обременение объекта недвижимости:	не зарегистрировано	
4. Договоры участия в долевом строительстве:	данные отсутствуют	
5. Заявленные в судебном порядке права требования:	данные отсутствуют	
6. Сведения о возращении в отношении зарегистрированного права:	данные отсутствуют	
7. Сведения о наличии решения об изъятии объекта недвижимости для государственных и муниципальных нужд:	данные отсутствуют	
8. Сведения о невозможности государственной регистрации без личного участия правообладателя или его законного представителя:		
9. Правопритязания и сведения о наличии поступивших, но не рассмотренных заявлений о проведении государственной регистрации права (перехода, прекращения права), ограничения права или обременения объекта недвижимости, сделки в отношении объекта недвижимости:	Принято заявление: Регистрация права постоянного (бессрочного) пользования 07.11.2018 10:03, запись №35/001/802/2018-9475.	
10. Сведения об осуществлении государственной регистрации сделки, права, ограничения права без необходимого в силу закона согласия третьего лица, органа:	данные отсутствуют	
11. Сведения о невозможности государственной регистрации перехода, прекращения, ограничения права на земельный участок из земель сельскохозяйственного назначения:		

Государственный регистратор	ФГИС ЕГРН
полное наименование должности	инициалы, фамилия
	подпись

М.П.

Выписка из Единого государственного реестра недвижимости об объекте недвижимости
Описание местоположения земельного участка

Земельный участок		
(вид объекта недвижимости)		
Лист № <u> </u> Раздела <u>3</u>	Всего листов раздела <u>3</u> : <u> </u>	Всего листов выписки: <u> </u>
25.07.2019 № 99/2019/274660316		
Кадастровый номер:		35:25:0705038:71

План (чертеж, схема) земельного участка	
	
Масштаб 1: данные отсутствуют	Условные обозначения:

Государственный регистратор	ФГИС ЕГРН
полное наименование должности	инициалы, фамилия

М.П.

ФГИС ЕГРН

полное наименование органа регистрации прав

Раздел 1

Выписка из Единого государственного реестра недвижимости об объекте недвижимости
Сведения о характеристиках объекта недвижимости

На основании запроса от 24.07.2019 г., поступившего на рассмотрение 25.07.2019 г., сообщаем, что согласно записям Единого государственного реестра недвижимости:

Земельный участок		
(вид объекта недвижимости)		
Лист № ____ Раздела 1	Всего листов раздела 1: ____	Всего листов выписки: ____
25.07.2019 № 99/2019/274660260		
Кадастровый номер:		35:25:0705038:75

Номер кадастрового квартала:	35:25:0705038
Дата присвоения кадастрового номера:	16.05.2018
Ранее присвоенный государственный учетный номер:	данные отсутствуют
Адрес:	Российская Федерация, Вологодская область, р-н Вологодский, с/п Спасское, д Поповка
Площадь:	1848 +/- 15.05 кв. м
Кадастровая стоимость, руб.:	1
Кадастровые номера расположенных в пределах земельного участка объектов недвижимости:	данные отсутствуют
Кадастровые номера объектов недвижимости, из которых образован объект недвижимости:	данные отсутствуют
Кадастровые номера образованных объектов недвижимости:	данные отсутствуют
Сведения о включении объекта недвижимости в состав предприятия как имущественного комплекса:	

Государственный регистратор	ФГИС ЕГРН
полное наименование должности	подпись
	инициалы, фамилия

М.П.

Выписка из Единого государственного реестра недвижимости об объекте недвижимости
Сведения о характеристиках объекта недвижимости

(вид объекта недвижимости)		
Лист № _____	Раздела I: _____	Всего листов раздела I: _____
Всего листов выписки: _____		
25.07.2019 № 99/2019/274660260		
Кадастровый номер:		35:25:0705038:75

Категория земель:	Земли населённых пунктов
Виды разрешенного использования:	земельные участки (территории) общего пользования
Сведения о кадастровом инженере:	Зубова Наталья Леонидовна №35-10-62, ООО "ВекторСтрой"
Сведения о лесах, водных объектах и об иных природных объектах, расположенных в пределах земельного участка:	данные отсутствуют
Сведения о том, что земельный участок полностью или частично расположен в границах зоны с особыми условиями использования территории или территории объекта культурного наследия	данные отсутствуют
Сведения о том, что земельный участок расположен в границах особой экономической зоны, территории опережающего социально-экономического развития, зоны территориального развития в Российской Федерации, игорной зоны:	данные отсутствуют
Сведения о том, что земельный участок расположен в границах особо охраняемой природной территории, охотничьих угодий, лесничеств, лесопарков:	данные отсутствуют
Сведения о результатах проведения государственного земельного надзора:	данные отсутствуют
Сведения о расположении земельного участка в границах территории, в отношении которой утвержден проект межевания территории:	данные отсутствуют

Государственный регистратор	ФГИС ЕГРН
полное наименование должности	подпись
	инициалы, фамилия

М.П.

Выписка из Единого государственного реестра недвижимости об объекте недвижимости
Сведения о характеристиках объекта недвижимости

(вид объекта недвижимости)	
Лист № <u> </u> Раздела <u>1</u>	Всего листов раздела <u>1</u> : <u> </u> Всего листов выписки: <u> </u>
25.07.2019 № 99/2019/274660260	
Кадастровый номер: 35:25:0705038:75	

Условный номер земельного участка:	данные отсутствуют
Сведения о принятии акта и (или) заключения договора, предусматривающих предоставление в соответствии с земельным законодательством исполнительным органом государственной власти или органом местного самоуправления находящегося в государственной или муниципальной собственности земельного участка для строительства наемного дома социального использования или наемного дома коммерческого использования:	данные отсутствуют
Сведения о том, что земельный участок или земельные участки образованы на основании решения об изъятии земельного участка и (или) расположенного на нем объекта недвижимости для государственных или муниципальных нужд:	данные отсутствуют
Сведения о том, что земельный участок образован из земель или земельного участка, государственная собственность на которые не разграничена:	данные отсутствуют
Сведения о наличии земельного спора о местоположении границ земельных участков:	данные отсутствуют
Статус записи об объекте недвижимости:	Сведения об объекте недвижимости имеют статус "актуальные"
Особые отметки:	Сведения необходимые для заполнения раздела 4 отсутствуют.
Получатель выписки:	Рознер Лидия Юрьевна

Государственный регистратор	ФГИС ЕГРН
полное наименование должности	подпись
	инициалы, фамилия

М.П.

Выписка из Единого государственного реестра недвижимости об объекте недвижимости
Сведения о зарегистрированных правах

Земельный участок		
(вид объекта недвижимости)		
Лист № <u> </u> Раздела <u>2</u>	Всего листов раздела <u>2</u> : <u> </u>	Всего листов выписки: <u> </u>
25.07.2019 № 99/2019/274660260		
Кадастровый номер: 35:25:0705038:75		
1. Правообладатель (правообладатели):	1.1. Российская Федерация	
2. Вид, номер и дата государственной регистрации права:	2.1. Собственность, № 35:25:0705038:75-35/001/2018-1 от 19.10.2018	
3. Ограничение прав и обременение объекта недвижимости:	не зарегистрировано	
1. Правообладатель (правообладатели):	1.2. Федеральное казенное учреждение "Управление автомобильной магистральной Московско-Архангельск Федеральное дорожное агентство", ИНН: 3525065660	
2. Вид, номер и дата государственной регистрации права:	2.2. Постоянное (бессрочное) пользование, № 35:25:0705038:75-35/001/2018-2 от 19.10.2018	
3. Ограничение прав и обременение объекта недвижимости:	не зарегистрировано	
4. Договоры участия в долевом строительстве:	данные отсутствуют	
5. Заявленные в судебном порядке права требования:	данные отсутствуют	
6. Сведения о возмещении в отношении зарегистрированного права:	данные отсутствуют	
7. Сведения о наличии решения об изъятии объекта недвижимости для государственных и муниципальных нужд:	данные отсутствуют	
8. Сведения о невозможности государственной регистрации без личного участия правообладателя или его законного представителя:	данные отсутствуют	
9. Правопритязания и сведения о наличии поступивших, но не рассмотренных заявлений о проведении государственной регистрации права (перехода, прекращения права), ограничения права или обременения объекта недвижимости, сделки в отношении объекта недвижимости:	данные отсутствуют	
10. Сведения об осуществлении государственной регистрации сделки, права, ограничения права без необходимого в силу закона согласия третьего лица, органа:	данные отсутствуют	
11. Сведения о невозможности государственной регистрации перехода, прекращения, ограничения права на земельный участок из земель сельскохозяйственного назначения:		

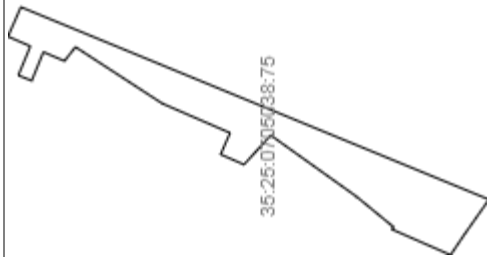
Государственный регистратор	ФГИС ЕГРН
полное наименование должности	инициалы, фамилия
	подпись

М.П.

Выписка из Единого государственного реестра недвижимости об объекте недвижимости
Описание местоположения земельного участка

Земельный участок	
(вид объекта недвижимости)	
Лист № <u> </u> Раздела <u>3</u>	Всего листов раздела <u>3</u> : <u> </u> Всего разделов: <u> </u> Всего листов выписки: <u> </u>
25.07.2019 № 99/2019/274660260	
Кадастровый номер: 35:25:0705038:75	

План (чертеж, схема) земельного участка



Масштаб 1: данные отсутствуют

Условные обозначения:

Государственный регистратор	ФГИС ЕГРН
полное наименование должности	инициалы, фамилия

М.П.

ФГИС ЕГРН

полное наименование органа регистрации прав

Раздел 1

Выписка из Единого государственного реестра недвижимости об объекте недвижимости
Сведения о характеристиках объекта недвижимости

На основании запроса от 24.07.2019 г., поступившего на рассмотрение 25.07.2019 г., сообщаем, что согласно записям Единого государственного реестра недвижимости:

Земельный участок			
(вид объекта недвижимости)			
Лист №	Раздела 1	Всего листов раздела 1: _____	Всего листов выписки: _____
25.07.2019 № 99/2019/274691011			
Кадастровый номер:		35:25:0705040:1304	

Номер кадастрового квартала:	35:25:0705040
Дата присвоения кадастрового номера:	09.02.2018
Ранее присвоенный государственный учетный номер:	данные отсутствуют
Адрес:	Российская Федерация, Вологодская обл., Вологодский р-н, Спаское с/п, п. Непогягово
Площадь:	4138 +/- 23 кв. м
Кадастровая стоимость, руб.:	425758.82
Кадастровые номера расположенных в пределах земельного участка объектов недвижимости:	данные отсутствуют
Кадастровые номера объектов недвижимости, из которых образован объект недвижимости:	35:25:0705040:56
Кадастровые номера образованных объектов недвижимости:	данные отсутствуют
Сведения о включении объекта недвижимости в состав предприятия как имущественного комплекса:	

Государственный регистратор	ФГИС ЕГРН
полное наименование должности	подпись
	инициалы, фамилия

М.П.

Выписка из Единого государственного реестра недвижимости об объекте недвижимости
Сведения о характеристиках объекта недвижимости

Земельный участок	
(вид объекта недвижимости)	
Лист № <u> </u> Раздела <u>1</u>	Всего листов раздела <u>1</u> : <u> </u> Всего разделов: <u> </u> Всего листов выписки: <u> </u>
25.07.2019 № 99/2019/274691011	
Кадастровый номер:	35:25:0705040:1304
Категория земель:	Земли населённых пунктов
Виды разрешенного использования:	Обслуживание автотранспорта
Сведения о кадастровом инженере:	Зубова Наталья Леонидовна №35-10-62, ООО «ВекторСтрой»
Сведения о лесах, водных объектах и об иных природных объектах, расположенных в пределах земельного участка:	данные отсутствуют
Сведения о том, что земельный участок полностью или частично расположен в границах зоны с особыми условиями использования территории или территории объекта культурного наследия	данные отсутствуют
Сведения о том, что земельный участок расположен в границах особой экономической зоны, территории опережающего социально-экономического развития, зоны территориального развития в Российской Федерации, игорной зоны:	данные отсутствуют
Сведения о том, что земельный участок расположен в границах особо охраняемой природной территории, охотничьих угодий, лесничеств, лесопарков:	данные отсутствуют
Сведения о результатах проведения государственного земельного надзора:	данные отсутствуют
Сведения о расположении земельного участка в границах территории, в отношении которой утвержден проект межевания территории:	данные отсутствуют
Государственный регистратор	ФГИС ЕГРН
полное наименование должности	подпись инициалы, фамилия

М.П.

Выписка из Единого государственного реестра недвижимости об объекте недвижимости
Сведения о характеристиках объекта недвижимости

Земельный участок	
(вид объекта недвижимости)	
Лист № <u> </u> Раздела <u>1</u>	Всего разделов: <u> </u> Всего листов выписки: <u> </u>
25.07.2019 № 99/2019/274691011	
Кадастровый номер: 35:25:0705040:1304	
Условный номер земельного участка:	данные отсутствуют
Сведения о принятии акта и (или) заключении договора, предусматривающих предоставление в соответствии с земельным законодательством исполнительным органом государственной власти или органом местного самоуправления находящегося в государственной или муниципальной собственности земельного участка для строительства наемного дома социального использования или наемного дома коммерческого использования:	данные отсутствуют
Сведения о том, что земельный участок или земельные участки образованы на основании решения об изъятии земельного участка и (или) расположенного на нем объекта недвижимости для государственных или муниципальных нужд:	данные отсутствуют
Сведения о том, что земельный участок образован из земель или земельного участка, государственная собственность на которые не разграничена:	данные отсутствуют
Сведения о наличии земельного спора о местоположении границ земельных участков:	данные отсутствуют
Статус записи об объекте недвижимости:	Сведения об объекте недвижимости имеют статус "актуальные"
Особые отметки:	Для данного земельного участка обеспечен доступ посредством земельного участка (земельных участков) с кадастровым номером (кадастровыми номерами) 35:25:0705040:1305. Сведения о видах разрешенного использования имеют статус «Актуальные незавидетельствованные». Право (ограничение права, обременение объекта недвижимости) зарегистрировано на данный объект недвижимости с видами разрешенного использования «Для иных видов жилой застройки». Сведения необходимые для заполнения раздела 4 отсутствуют.
Получатель выписки:	Рознер Лидия Юрьевна

Государственный регистратор	ФГИС ЕГРН
полное наименование должности	подпись
	инициалы, фамилия

М.П.

Выписка из Единого государственного реестра недвижимости об объекте недвижимости
Сведения о зарегистрированных правах


Земельный участок	
(вид объекта недвижимости)	
Лист № ____ Раздела 2	Всего листов раздела 2: ____
Всего листов выписки: ____	
25.07.2019 № 99/2019/274691011	
Кадастровый номер: 35:25:0705040:1304	
1. Правообладатель (правообладатели):	1.1. Сельскохозяйственный производственный кооператив (колхоз) "Племзавод Пригородный", ИНН: 3507302501
2. Вид, номер и дата государственной регистрации права:	2.1. Собственность, № 35.25.0705040:1304-35/001/2018-1 от 09.02.2018
3. Ограничение прав и обременение объекта недвижимости:	не зарегистрировано
4. Договоры участия в долевом строительстве:	данные отсутствуют
5. Заявленные в судебном порядке права требования:	данные отсутствуют
6. Сведения о возращении в отношении зарегистрированного права:	данные отсутствуют
7. Сведения о наличии решения об изъятии объекта недвижимости для государственных и муниципальных нужд:	Принято решение об изъятии объекта недвижимости для государственных или муниципальных нужд, Распоряжение от 26.10.2017 №3075-р, выдавший орган: Федеральное дорожное агентство.
8. Сведения о невозможности государственной регистрации без личного участия правообладателя или его законного представителя:	
9. Правопритязания и сведения о наличии поступивших, но не рассмотренных заявлений о проведении государственной регистрации права (перехода, прекращения права), ограничения права или обременения объекта недвижимости, сделки в отношении объекта недвижимости:	данные отсутствуют
10. Сведения об осуществлении государственной регистрации сделки, права, ограничения права без необходимого в силу закона согласия третьего лица, органа:	данные отсутствуют
11. Сведения о невозможности государственной регистрации перехода, прекращения, ограничения права на земельный участок из земель сельскохозяйственного назначения:	

Государственный регистратор	ФГИС ЕГРН
полное наименование должности	инициалы, фамилия
	подпись

М.П.

Выписка из Единого государственного реестра недвижимости об объекте недвижимости
Описание местоположения земельного участка

Земельный участок	
(вид объекта недвижимости)	
Лист № <u> </u> Раздела 3	Всего листов раздела 3 : <u> </u>
Всего листов выписки: <u> </u>	
25.07.2019 № 99/2019/274691011	
Кадастровый номер: 35:25:0705040:1304	

План (чертеж, схема) земельного участка	
	
Масштаб 1 : данные отсутствуют	Условные обозначения:

Государственный регистратор	ФГИС ЕГРН
полное наименование должности	инициалы, фамилия

М.П.

ФГИС ЕГРН

полное наименование органа регистрации прав

Раздел 1

Выписка из Единого государственного реестра недвижимости об объекте недвижимости
Сведения о характеристиках объекта недвижимости

На основании запроса от 24.07.2019 г., поступившего на рассмотрение 25.07.2019 г., сообщаем, что согласно записям Единого государственного реестра недвижимости:

Земельный участок		
(вид объекта недвижимости)		
Лист № ____ Раздела 1	Всего листов раздела 1: ____	Всего листов выписки: ____
25.07.2019 № 99/2019/274665931		
Кадастровый номер:		35:25:0705040:1305

Номер кадастрового квартала:	35:25:0705040
Дата присвоения кадастрового номера:	09.02.2018
Ранее присвоенный государственный учетный номер:	данные отсутствуют
Адрес:	Российская Федерация, Вологодская обл, Вологодский р-н, Спасское с/п, п. Непотягово
Площадь:	481 +/- 8 кв. м
Кадастровая стоимость, руб.:	49490.09
Кадастровые номера расположенных в пределах земельного участка объектов недвижимости:	данные отсутствуют
Кадастровые номера объектов недвижимости, из которых образован объект недвижимости:	35:25:0705040:56
Кадастровые номера образованных объектов недвижимости:	данные отсутствуют
Сведения о включении объекта недвижимости в состав предприятия как имущественного комплекса:	

Государственный регистратор	ФГИС ЕГРН
полное наименование должности	подпись
	инициалы, фамилия

М.П.

Выписка из Единого государственного реестра недвижимости об объекте недвижимости
Сведения о характеристиках объекта недвижимости

(вид объекта недвижимости)		
Лист № _____	Раздела I: _____	Всего листов раздела I: _____
Всего листов выписки: _____		Всего листов выписки: _____
25.07.2019 № 99/2019/274665931		
Кадастровый номер:		35:25:0705040:1305

Категория земель:	Земли населённых пунктов
Виды разрешенного использования:	данные отсутствуют
Сведения о кадастровом инженере:	Зубова Наталья Леонидовна №35-10-62, ООО «ВекторСтрой»
Сведения о лесах, водных объектах и об иных природных объектах, расположенных в пределах земельного участка:	данные отсутствуют
Сведения о том, что земельный участок полностью или частично расположен в границах зоны с особыми условиями использования территории или территории объекта культурного наследия	данные отсутствуют
Сведения о том, что земельный участок расположен в границах особой экономической зоны, территории опережающего социально-экономического развития, зоны территориального развития в Российской Федерации, игорной зоны:	данные отсутствуют
Сведения о том, что земельный участок расположен в границах особо охраняемой природной территории, охотничьих угодий, лесничеств, лесопарков:	данные отсутствуют
Сведения о результатах проведения государственного земельного надзора:	данные отсутствуют
Сведения о расположении земельного участка в границах территории, в отношении которой утвержден проект межевания территории:	данные отсутствуют

Государственный регистратор	ФГИС ЕГРН
полное наименование должности	подпись
	инициалы, фамилия

М.П.

Выписка из Единого государственного реестра недвижимости об объекте недвижимости
Сведения о характеристиках объекта недвижимости

Земельный участок	
(вид объекта недвижимости)	
Лист № <u> </u> Раздела <u>1</u>	Всего листов раздела <u>1</u> : <u> </u> Всего листов выписки: <u> </u>
25.07.2019 № 99/2019/274665931	
Кадастровый номер: 35:25:0705040:1305	

Условный номер земельного участка:	данные отсутствуют
Сведения о принятии акта и (или) заключения договора, предусматривающих предоставление в соответствии с земельным законодательством исполнительным органом государственной власти или органом местного самоуправления находящегося в государственной или муниципальной собственности земельного участка для строительства наемного дома социального использования или наемного дома коммерческого использования:	данные отсутствуют
Сведения о том, что земельный участок или земельные участки образованы на основании решения об изъятии земельного участка и (или) расположенного на нем объекта недвижимости для государственных или муниципальных нужд:	данные отсутствуют
Сведения о том, что земельный участок образован из земель или земельного участка, государственная собственность на которые не разграничена:	данные отсутствуют
Сведения о наличии земельного спора о местоположении границ земельных участков:	данные отсутствуют
Статус записи об объекте недвижимости:	Сведения об объекте недвижимости имеют статус "актуальные"
Особые отметки:	Для данного земельного участка обеспечен доступ посредством земельного участка (земельных участков) с кадастровым номером (кадастровыми номерами) 35:25:0000000:250. Посредством данного земельного участка обеспечен доступ к земельному участку (земельным участкам) с кадастровым номером (кадастровыми номерами) 35:25:0705040:1304. Сведения о видах разрешенного использования имеют статус «Актуальные незавидетельствованные». Право (ограничение права, обременение объекта недвижимости) зарегистрировано на данный объект недвижимости с видами разрешенного использования «Для общего пользования (уличная сеть)». Сведения необходимые для заполнения раздела 4 отсутствуют.
Получатель выписки:	Рознер Лидия Юрьевна

Государственный регистратор	ФГИС ЕГРН
полное наименование должности	подпись
	инициалы, фамилия

Выписка из Единого государственного реестра недвижимости об объекте недвижимости
Сведения о зарегистрированных правах

Земельный участок		
(вид объекта недвижимости)		
Лист № <u> </u> Раздела <u>2</u>	Всего листов раздела <u>2</u> : <u> </u>	Всего листов выписки: <u> </u>
25.07.2019 № 99/2019/274665931		
Кадастровый номер: 35:25:0705040:1305		
1. Правообладатель (правообладатели):	1.1. Российская Федерация	
2. Вид, номер и дата государственной регистрации права:	2.1. Собственность, № 35:25:0705040:1305-35/023/2018-2 от 25.06.2018	
3. Ограничение прав и обременение объекта недвижимости:	не зарегистрировано	
1. Правообладатель (правообладатели):	Федеральное казенное учреждение "Управление автомобильной 1.2. магистрали Москва-Архангельск Федеральное дорожного агентства", ИНН: 3525065660	
2. Вид, номер и дата государственной регистрации права:	2.2. Постоянное (бессрочное) пользование, № 35:25:0705040:1305- 35/001/2018-4 от 16.11.2018	
3. Ограничение прав и обременение объекта недвижимости:	не зарегистрировано	
4. Договоры участия в долевом строительстве:	данные отсутствуют	
5. Заявленные в судебном порядке права требования:	данные отсутствуют	
6. Сведения о возращении в отношении зарегистрированного права:	данные отсутствуют	
7. Сведения о наличии решения об изъятии объекта недвижимости для государственных и муниципальных нужд:	данные отсутствуют	
8. Сведения о невозможности государственной регистрации без личного участия правообладателя или его законного представителя:		
9. Правопритязания и сведения о наличии поступивших, но не рассмотренных заявлений о проведении государственной регистрации права (перехода, прекращения права), ограничения права или обременения объекта недвижимости, сделки в отношении объекта недвижимости:	Принято заявление: Регистрация права постоянного (бессрочного) пользования 07.11.2018 10:03, запись №35/001/802/2018-9476.	
10. Сведения об осуществлении государственной регистрации сделки, права, ограничения права без необходимого в силу закона согласия третьего лица, органа:	данные отсутствуют	
11. Сведения о невозможности государственной регистрации перехода, прекращения, ограничения права на земельный участок из земель сельскохозяйственного назначения:		

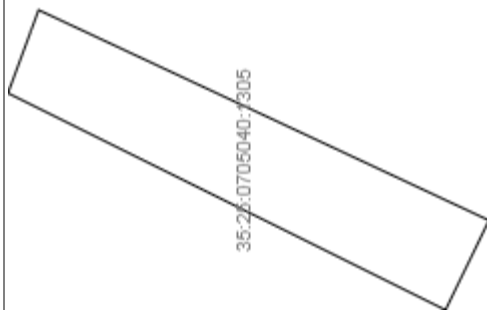
Государственный регистратор	ФГИС ЕГРН
полное наименование должности	инициалы, фамилия
	подпись

М.П.

Выписка из Единого государственного реестра недвижимости об объекте недвижимости
Описание местоположения земельного участка

Земельный участок		
(вид объекта недвижимости)		
Лист № <u> </u> Раздела <u>3</u>	Всего листов раздела <u>3</u> : <u> </u>	Всего листов выписки: <u> </u>
25.07.2019 № 99/2019/274665931		
Кадастровый номер:		35:25:0705040:1305

План (чертеж, схема) земельного участка



Масштаб 1: данные отсутствуют	Условные обозначения:
-------------------------------	-----------------------

Государственный регистратор	ФГИС ЕГРН
полное наименование должности	инициалы, фамилия

М.П.

ФГИС ЕГРН

полное наименование органа регистрации прав

Раздел 1

Выписка из Единого государственного реестра недвижимости об объекте недвижимости
Сведения о характеристиках объекта недвижимости

На основании запроса от 24.07.2019 г., поступившего на рассмотрение 25.07.2019 г., сообщаем, что согласно записям Единого государственного реестра недвижимости:

Земельный участок		
(вид объекта недвижимости)		
Лист № ____ Раздела 1	Всего листов раздела 1: ____	Всего листов выписки: ____
25.07.2019 № 99/2019/274691187		
Кадастровый номер:		35:25:0705040:1319

Номер кадастрового квартала:	35:25:0705040
Дата присвоения кадастрового номера:	06.12.2018
Ранее присвоенный государственный учетный номер:	данные отсутствуют
Адрес:	Российская Федерация, Вологодская обл., Вологодский р-н, Спаское с/п, л. Непогягово
Площадь:	25855 +/- 56кв. м
Кадастровая стоимость, руб.:	62310.55
Кадастровые номера расположенных в пределах земельного участка объектов недвижимости:	35:25:0706001:412
Кадастровые номера объектов недвижимости, из которых образован объект недвижимости:	35:25:0705040:54
Кадастровые номера образованных объектов недвижимости:	данные отсутствуют
Сведения о включении объекта недвижимости в состав предприятия как имущественного комплекса:	

Государственный регистратор	ФГИС ЕГРН
полное наименование должности	подпись
	инициалы, фамилия

М.П.

Выписка из Единого государственного реестра недвижимости об объекте недвижимости
Сведения о характеристиках объекта недвижимости

Земельный участок	
(вид объекта недвижимости)	
Лист № <u> </u> Раздела <u>1</u>	Всего листов раздела <u>1</u> : <u> </u> Всего разделов: <u> </u> Всего листов выписки: <u> </u>
25.07.2019 № 99/2019/274691187	
Кадастровый номер: 35:25:0705040:1319	
Категория земель:	Земли населённых пунктов
Виды разрешенного использования:	Для производственных нужд (ферма "Неполягово".)
Сведения о кадастровом инженере:	Зубова Наталья Леонидовна №35-10-62, ООО «ВекторСтрой» данные отсутствуют
Сведения о лесах, водных объектах и об иных природных объектах, расположенных в пределах земельного участка:	данные отсутствуют
Сведения о том, что земельный участок полностью или частично расположен в границах зоны с особыми условиями использования территории или территории объекта культурного наследия	данные отсутствуют
Сведения о том, что земельный участок расположен в границах особой экономической зоны, территории опережающего социально-экономического развития, зоны территориального развития в Российской Федерации, игорной зоны:	данные отсутствуют
Сведения о том, что земельный участок расположен в границах особо охраняемой природной территории, охотничьих угодий, лесничеств, лесопарков:	данные отсутствуют
Сведения о результатах проведения государственного земельного надзора:	данные отсутствуют
Сведения о расположении земельного участка в границах территории, в отношении которой утвержден проект межевания территории:	данные отсутствуют
Государственный регистратор	ФГИС ЕГРН
полное наименование должности	подпись инициалы, фамилия
М.П.	

Выписка из Единого государственного реестра недвижимости об объекте недвижимости
Сведения о характеристиках объекта недвижимости

Земельный участок		(вид объекта недвижимости)	
Лист № <u> </u> Раздела <u>1</u>	Всего листов раздела <u>1</u> : <u> </u>	Всего разделов: <u> </u>	Всего листов выписки: <u> </u>
25.07.2019 № 99/2019/274691187		35:25:0705040:1319	
Кадастровый номер:			
Условный номер земельного участка:	данные отсутствуют		
Сведения о принятии акта и (или) заключения договора, предусматривающих предоставление в соответствии с земельным законодательством исполнительным органом государственной власти или органом местного самоуправления находящегося в государственной или муниципальной собственности земельного участка для строительства наемного дома социального использования или наемного дома коммерческого использования:	данные отсутствуют		
Сведения о том, что земельный участок или земельные участки образованы на основании решения об изъятии земельного участка и (или) расположенного на нем объекта недвижимости для государственных или муниципальных нужд:	данные отсутствуют		
Сведения о том, что земельный участок образован из земель или земельного участка, государственная собственность на которые не разграничена:	данные отсутствуют		
Сведения о наличии земельного спора о местоположении границ земельных участков:	данные отсутствуют		
Статус записи об объекте недвижимости:	Сведения об объекте недвижимости имеют статус "актуальные"		
Особые отметки:	Сведения необходимые для заполнения раздела 4 отсутствуют.		
Получатель выписки:	Рознер Лидия Юрьевна		
Государственный регистратор	ФГИС ЕГРН		
полное наименование должности	подпись	инициалы, фамилия	
М.П.			

Выписка из Единого государственного реестра недвижимости об объекте недвижимости
Сведения о зарегистрированных правах

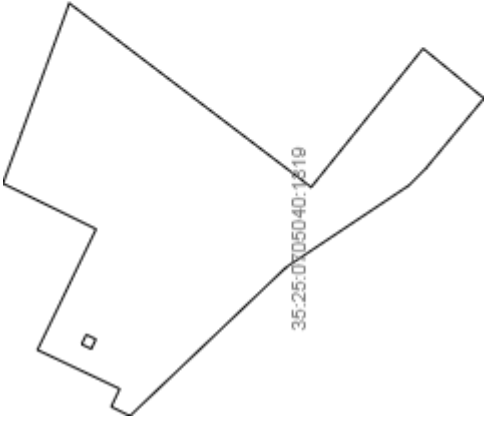
Земельный участок	
(вид объекта недвижимости)	
Лист № <u> </u> Раздела 2	Всего листов раздела 2 : <u> </u> Всего разделов: <u> </u> Всего листов выписки: <u> </u>
25.07.2019 № 99/2019/274691187	
Кадастровый номер: 35:25:0705040:1319	
1. Правообладатель (правообладатели):	1.1. Сельскохозяйственный производственный кооператив (колхоз) "Племзавод Пригородный", ИНН: 3507302501
2. Вид, номер и дата государственной регистрации права:	2.1. Собственность, № 35:25:0705040:1319-35/001/2018-1 от 24.12.2018
3. Ограничение прав и обременение объекта недвижимости:	не зарегистрировано
4. Договоры участия в долевом строительстве:	данные отсутствуют
5. Заявленные в судебном порядке права требования:	данные отсутствуют
6. Сведения о возращении в отношении зарегистрированного права:	данные отсутствуют
7. Сведения о наличии решения об изъятии объекта недвижимости для государственных и муниципальных нужд:	Принято решение об изъятии объекта недвижимости для государственных или муниципальных нужд, Распоряжение от 26.10.2017 №3075-р, выдавший орган: Федеральное дорожное агентство.
8. Сведения о невозможности государственной регистрации без личного участия правообладателя или его законного представителя:	
9. Правопритязания и сведения о наличии поступивших, но не рассмотренных заявлений о проведении государственной регистрации права (перехода, прекращения права), ограничения права или обременения объекта недвижимости, сделки в отношении объекта недвижимости:	данные отсутствуют
10. Сведения об осуществлении государственной регистрации сделки, права, ограничения права без необходимого в силу закона согласия третьего лица, органа:	данные отсутствуют
11. Сведения о невозможности государственной регистрации перехода, прекращения, ограничения права на земельный участок из земель сельскохозяйственного назначения:	

Государственный регистратор	ФГИС ЕГРН
полное наименование должности	инициалы, фамилия

М.П.

Выписка из Единого государственного реестра недвижимости об объекте недвижимости
Описание местоположения земельного участка

Земельный участок	
(вид объекта недвижимости)	
Лист № <u> </u> Раздела 3	Всего листов раздела 3 : <u> </u>
Всего листов выписки: <u> </u>	
25.07.2019 № 99/2019/274691187	
Кадастровый номер: 35:25:0705040:1319	

План (чертеж, схема) земельного участка	
	
Масштаб 1 : данные отсутствуют	Условные обозначения:

Государственный регистратор	ФГИС ЕГРН
полное наименование должности	инициалы, фамилия

М.П.

ФГИС ЕГРН

полное наименование органа регистрации прав

Раздел 1

Выписка из Единого государственного реестра недвижимости об объекте недвижимости
Сведения о характеристиках объекта недвижимости

На основании запроса от 24.07.2019 г., поступившего на рассмотрение 25.07.2019 г., сообщаем, что согласно записям Единого государственного реестра недвижимости:

Земельный участок			
(вид объекта недвижимости)			
Лист №	Раздела 1	Всего листов раздела 1:	Всего листов выписки:
25.07.2019 № 99/2019/274665835			
Кадастровый номер:		35:25:0705040:1320	

Номер кадастрового квартала:	35:25:0705040
Дата присвоения кадастрового номера:	06.12.2018
Ранее присвоенный государственный учетный номер:	данные отсутствуют
Адрес:	Российская Федерация, Вологодская обл., Вологодский р-н, Спасское с/п, п. Непотягово
Площадь:	544 +/- 8 кв. м
Кадастровая стоимость, руб.:	55972.16
Кадастровые номера расположенных в пределах земельного участка объектов недвижимости:	данные отсутствуют
Кадастровые номера объектов недвижимости, из которых образован объект недвижимости:	35:25:0705040:54
Кадастровые номера образованных объектов недвижимости:	данные отсутствуют
Сведения о включении объекта недвижимости в состав предприятия как имущественного комплекса:	

Государственный регистратор	ФГИС ЕГРН
полное наименование должности	подпись
	инициалы, фамилия

М.П.

Выписка из Единого государственного реестра недвижимости об объекте недвижимости
Сведения о характеристиках объекта недвижимости

Земельный участок	
(вид объекта недвижимости)	
Лист № <u> </u> Раздела <u> I </u>	Всего листов раздела <u> I </u> : <u> </u> Всего разделов: <u> </u> Всего листов выписки: <u> </u>
25.07.2019 № 99/2019/274665835	
Кадастровый номер: 35:25:0705040:1320	
Категория земель:	Земли населённых пунктов
Виды разрешенного использования:	Земельные участки (территории) общего пользования
Сведения о кадастровом инженере:	Зубова Наталья Леонидовна №35-10-62, ООО «ВекторСтрой»
Сведения о лесах, водных объектах и об иных природных объектах, расположенных в пределах земельного участка:	данные отсутствуют
Сведения о том, что земельный участок полностью или частично расположен в границах зоны с особыми условиями использования территории или территории объекта культурного наследия	данные отсутствуют
Сведения о том, что земельный участок расположен в границах особой экономической зоны, территории опережающего социально-экономического развития, зоны территориального развития в Российской Федерации, игорной зоны:	данные отсутствуют
Сведения о том, что земельный участок расположен в границах особо охраняемой природной территории, охотничьих угодий, лесничеств, лесопарков:	данные отсутствуют
Сведения о результатах проведения государственного земельного надзора:	данные отсутствуют
Сведения о расположении земельного участка в границах территории, в отношении которой утвержден проект межевания территории:	данные отсутствуют
Государственный регистратор	ФГИС ЕГРН
полное наименование должности	подпись инициалы, фамилия
М.П.	

Выписка из Единого государственного реестра недвижимости об объекте недвижимости
Сведения о характеристиках объекта недвижимости

(вид объекта недвижимости)	
Лист № <u> </u> Раздела <u>1</u>	Всего разделов: <u> </u>
Всего листов выписки: <u> </u>	
25.07.2019 № 99/2019/274665835	
Кадастровый номер: 35:25:0705040:1320	

Условный номер земельного участка:	данные отсутствуют
Сведения о принятии акта и (или) заключении договора, предусматривающих предоставление в соответствии с земельным законодательством исполнительным органом государственной власти или органом местного самоуправления находящегося в государственной или муниципальной собственности земельного участка для строительства наемного дома социального использования или наемного дома коммерческого использования:	данные отсутствуют
Сведения о том, что земельный участок или земельные участки образованы на основании решения об изъятии земельного участка и (или) расположенного на нем объекта недвижимости для государственных или муниципальных нужд:	данные отсутствуют
Сведения о том, что земельный участок образован из земель или земельного участка, государственная собственность на которые не разграничена:	данные отсутствуют
Сведения о наличии земельного спора о местоположении границ земельных участков:	данные отсутствуют
Статус записи об объекте недвижимости:	Сведения об объекте недвижимости имеют статус "актуальные"
Особые отметки:	Для данного земельного участка обеспечен доступ посредством земельного участка (земельных участков) с кадастровым номером (кадастровыми номерами) 35:25:0000000:2332. Сведения необходимые для заполнения раздела 4 отсутствуют.
Получатель выписки:	Рознер Лидия Юрьевна

Государственный регистратор	ФГИС ЕГРН
полное наименование должности	подпись
	инициалы, фамилия

М.П.

Выписка из Единого государственного реестра недвижимости об объекте недвижимости
Сведения о зарегистрированных правах


Земельный участок		
(вид объекта недвижимости)		
Лист № <u> </u> Раздела <u>2</u>	Всего листов раздела <u>2</u> : <u> </u>	Всего листов выписки: <u> </u>
25.07.2019 № 99/2019/274665835		
Кадастровый номер: 35:25:0705040:1320		
1. Правообладатель (правообладатели):	1.1. Российская Федерация	
2. Вид, номер и дата государственной регистрации права:	2.1. Собственность, № 35:25:0705040:1320-35/001/2019-3 от 30.04.2019	
3. Ограничение прав и обременение объекта недвижимости:	не зарегистрировано	
4. Договоры участия в долевом строительстве:	данные отсутствуют	
5. Заявленные в судебном порядке права требования:	данные отсутствуют	
6. Сведения о возращении в отношении зарегистрированного права:	данные отсутствуют	
7. Сведения о наличии решения об изъятии объекта недвижимости для государственных и муниципальных нужд:	данные отсутствуют	
8. Сведения о невозможности государственной регистрации без личного участия правообладателя или его законного представителя:		
9. Правопритязания и сведения о наличии поступивших, но не рассмотренных заявлений о проведении государственной регистрации права (перехода, прекращения права), ограничения права или обременения объекта недвижимости, сделки в отношении объекта недвижимости:	данные отсутствуют	
10. Сведения об осуществлении государственной регистрации сделки, права, ограничения права без необходимого в силу закона согласия третьего лица, органа:	данные отсутствуют	
11. Сведения о невозможности государственной регистрации перехода, прекращения, ограничения права на земельный участок из земель сельскохозяйственного назначения:		

Государственный регистратор	ФГИС ЕГРН
полное наименование должности	инициалы, фамилия
	подпись

М.П.

Выписка из Единого государственного реестра недвижимости об объекте недвижимости
Описание местоположения земельного участка

Земельный участок	
(вид объекта недвижимости)	
Лист № ____ Раздела 3	Всего листов раздела 3 : ____
Всего листов выписки: ____	
25.07.2019 № 99/2019/274665835	
Кадастровый номер: 35:25:0705040:1320	

План (чертеж, схема) земельного участка	
	
Масштаб 1: данные отсутствуют	Условные обозначения:

Государственный регистратор		ФГИС ЕГРН
полное наименование должности		инициалы, фамилия

подпись

М.П.

ФГИС ЕГРН

полное наименование органа регистрации прав

Раздел 1

Выписка из Единого государственного реестра недвижимости об объекте недвижимости
Сведения о характеристиках объекта недвижимости

На основании запроса от 24.07.2019 г., поступившего на рассмотрение 25.07.2019 г., сообщаем, что согласно записям Единого государственного реестра недвижимости:

Земельный участок		
(вид объекта недвижимости)		
Лист № ____ Раздела 1	Всего листов раздела 1: ____	Всего листов выписки: ____
25.07.2019 № 99/2019/274653395		
Кадастровый номер:		35:25:0705041:268

Номер кадастрового квартала:	35:25:0705041
Дата присвоения кадастрового номера:	17.04.2007
Ранее присвоенный государственный учетный номер:	данные отсутствуют
Адрес:	Вологодская область, р-н Вологодский, с/с Подлесный, вблизи д. Юрьевцево
Площадь:	23000 +/- 155.45 кв. м
Кадастровая стоимость, руб.:	59202
Кадастровые номера расположенных в пределах земельного участка объектов недвижимости:	данные отсутствуют
Кадастровые номера объектов недвижимости, из которых образован объект недвижимости:	данные отсутствуют
Кадастровые номера образованных объектов недвижимости:	данные отсутствуют
Сведения о включении объекта недвижимости в состав предприятия как имущественного комплекса:	

Государственный регистратор	ФГИС ЕГРН
полное наименование должности	подпись
	инициалы, фамилия

М.П.

Выписка из Единого государственного реестра недвижимости об объекте недвижимости
Сведения о характеристиках объекта недвижимости

(вид объекта недвижимости)		
Лист № _____	Раздела I: _____	Всего листов выписки: _____
25.07.2019 № 99/2019/274653395		
Кадастровый номер:		35:25:0705041:268

Категория земель:	Земли сельскохозяйственного назначения	
Виды разрешенного использования:	Для ведения крестьянского хозяйства	
Сведения о кадастровом инженере:	Зубова Наталья Леонидовна №35-10-62, ООО "ВекторСтрой"	
Сведения о лесах, водных объектах и об иных природных объектах, расположенных в пределах земельного участка:	данные отсутствуют	
Сведения о том, что земельный участок полностью или частично расположен в границах зоны с особыми условиями использования территории или территории объекта культурного наследия	данные отсутствуют	
Сведения о том, что земельный участок расположен в границах особой экономической зоны, территории опережающего социально-экономического развития, зоны территориального развития в Российской Федерации, игорной зоны:	данные отсутствуют	
Сведения о том, что земельный участок расположен в границах особо охраняемой природной территории, охотничьих угодий, лесничеств, лесопарков:	данные отсутствуют	
Сведения о результатах проведения государственного земельного надзора:	данные отсутствуют	
Сведения о расположении земельного участка в границах территории, в отношении которой утвержден проект межевания территории:	данные отсутствуют	

Государственный регистратор	ФГИС ЕГРН
полное наименование должности	подпись
	инициалы, фамилия

М.П.

Выписка из Единого государственного реестра недвижимости об объекте недвижимости
Сведения о характеристиках объекта недвижимости

(вид объекта недвижимости)	
Лист № <u> </u> Раздела <u> 1 </u>	Всего листов раздела <u> 1 </u> Всего разделов: <u> </u> Всего листов выписки: <u> </u>
25.07.2019 № 99/2019/274653395	
Кадастровый номер: 35:25:0705041:268	

Условный номер земельного участка:	данные отсутствуют
Сведения о принятии акта и (или) заключения договора, предусматривающих предоставление в соответствии с земельным законодательством исполнительным органом государственной власти или органом местного самоуправления находящегося в государственной или муниципальной собственности земельного участка для строительства наемного дома социального использования или наемного дома коммерческого использования:	данные отсутствуют
Сведения о том, что земельный участок или земельные участки образованы на основании решения об изъятии земельного участка и (или) расположенного на нем объекта недвижимости для государственных или муниципальных нужд:	данные отсутствуют
Сведения о том, что земельный участок образован из земель или земельного участка, государственная собственность на которые не разграничена:	данные отсутствуют
Сведения о наличии земельного спора о местоположении границ земельных участков:	данные отсутствуют
Статус записи об объекте недвижимости:	Сведения об объекте недвижимости имеют статус "актуальные, ранее учтенные"
Особые отметки:	
Получатель выписки:	Рознер Лидия Юрьевна

Государственный регистратор	ФГИС ЕГРН
полное наименование должности	подпись
	инициалы, фамилия

М.П.

Выписка из Единого государственного реестра недвижимости об объекте недвижимости
Сведения о зарегистрированных правах

Земельный участок		(вид объекта недвижимости)	
Лист № <u> </u> Раздела <u>2</u>	Всего листов раздела <u>2</u> :	Всего разделов: <u> </u>	Всего листов выписки: <u> </u>
25.07.2019 № 99/2019/274653395		35:25:0705041:268	
Кадастровый номер:			
1.	Правообладатель (правообладатели):	1.1.	Российская Федерация
2.	Вид, номер и дата государственной регистрации права:	2.1.	Собственность, № 35:25:0705041:268-35/001/2019-5 от 15.07.2019
3.	Ограничение прав и обременение объекта недвижимости:		не зарегистрировано
4.	Договоры участия в долевом строительстве:		данные отсутствуют
5.	Заявленные в судебном порядке права требования:		данные отсутствуют
6.	Сведения о возращении в отношении зарегистрированного права:		данные отсутствуют
7.	Сведения о наличии решения об изъятии объекта недвижимости для государственных и муниципальных нужд:		данные отсутствуют
8.	Сведения о невозможности государственной регистрации без личного участия правообладателя или его законного представителя:		
9.	Провоприятия и сведения о наличии поступивших, но не рассмотренных заявлений о проведении государственной регистрации права (перехода, прекращения права), ограничения права или обременения объекта недвижимости, сделки в отношении объекта недвижимости:		данные отсутствуют
10.	Сведения об осуществлении государственной регистрации сделки, права, ограничения права без необходимого в силу закона согласия третьего лица, органа:		данные отсутствуют
11.	Сведения о невозможности государственной регистрации перехода, прекращения, ограничения права на земельный участок из земель сельскохозяйственного назначения:		

Государственный регистратор	ФГИС ЕГРН
полное наименование должности	инициалы, фамилия

М.П.

Выписка из Единого государственного реестра недвижимости об объекте недвижимости
Описание местоположения земельного участка

Земельный участок	
(вид объекта недвижимости)	
Лист № <u> </u> Раздела 3	Всего листов раздела 3 : <u> </u> Всего разделов: <u> </u> Всего листов выписки: <u> </u>
25.07.2019 № 99/2019/274653395	
Кадастровый номер: 35:25:0705041:268	

План (чертеж, схема) земельного участка



Масштаб 1: данные отсутствуют	Условные обозначения:
-------------------------------	-----------------------


Государственный регистратор	ФГИС ЕГРН
полное наименование должности	инициалы, фамилия

М.П.

Выписка из Единого государственного реестра недвижимости об объекте недвижимости
Описание местоположения земельного участка

Земельный участок		
(вид объекта недвижимости)		
Лист № <u> </u> Раздела <u>3</u>	Всего листов раздела <u>3</u> :	Всего листов выписки: <u> </u>
25.07.2019 № 99/2019/274653395		
Кадастровый номер:		35:25:0705041:268

План (чертеж, схема) земельного участка

	Условные обозначения:
Масштаб 1 : данные отсутствуют	

Государственный регистратор	ФГИС ЕГРН
полное наименование должности	инициалы, фамилия

М.П.

ФГИС ЕГРН

полное наименование органа регистрации прав

Раздел 1

Выписка из Единого государственного реестра недвижимости об объекте недвижимости
Сведения о характеристиках объекта недвижимости

На основании запроса от 24.07.2019 г., поступившего на рассмотрение 25.07.2019 г., сообщаем, что согласно записям Единого государственного реестра недвижимости:

Земельный участок		
(вид объекта недвижимости)		
Лист № ____ Раздела 1	Всего листов раздела 1: ____	Всего листов выписки: ____
25.07.2019 № 99/2019/274691764		
Кадастровый номер:		35:25:0705041:400

Номер кадастрового квартала:	35:25:0705041
Дата присвоения кадастрового номера:	20.10.2010
Ранее присвоенный государственный учетный номер:	данные отсутствуют
Адрес:	Вологодская область, Вологодский р-н, с/сПасское
Площадь:	264000 +/- 8992 кв. м
Кадастровая стоимость, руб.:	732679.2
Кадастровые номера расположенных в пределах земельного участка объектов недвижимости:	данные отсутствуют
Кадастровые номера объектов недвижимости, из которых образован объект недвижимости:	35:25:0000000:78, 35:25:0705041:228
Кадастровые номера образованных объектов недвижимости:	данные отсутствуют
Сведения о включении объекта недвижимости в состав предприятия как имущественного комплекса:	

Государственный регистратор	ФГИС ЕГРН
полное наименование должности	подпись
	инициалы, фамилия

М.П.

Выписка из Единого государственного реестра недвижимости об объекте недвижимости
Сведения о характеристиках объекта недвижимости

Земельный участок	
(вид объекта недвижимости)	
Лист № <u> </u> Раздела <u>1</u>	Всего листов раздела <u>1</u> : <u> </u> Всего разделов: <u> </u> Всего листов выписки: <u> </u>
25.07.2019 № 99/2019/274691764	
Кадастровый номер: 35:25:0705041:400	
Категория земель:	Земли сельскохозяйственного назначения
Виды разрешенного использования:	Для сельскохозяйственного использования
Сведения о кадастровом инженере:	Романова Ольга Александровна №35-10-67 данные отсутствуют
Сведения о лесах, водных объектах и об иных природных объектах, расположенных в пределах земельного участка:	данные отсутствуют
Сведения о том, что земельный участок полностью или частично расположен в границах зоны с особыми условиями использования территории или территории объекта культурного наследия	данные отсутствуют
Сведения о том, что земельный участок расположен в границах особой экономической зоны, территории опережающего социально-экономического развития, зоны территориального развития в Российской Федерации, игорной зоны:	данные отсутствуют
Сведения о том, что земельный участок расположен в границах особо охраняемой природной территории, охотничьих угодий, лесничеств, лесопарков:	данные отсутствуют
Сведения о результатах проведения государственного земельного надзора:	данные отсутствуют
Сведения о расположении земельного участка в границах территории, в отношении которой утвержден проект межевания территории:	данные отсутствуют
Государственный регистратор	ФГИС ЕГРН
полное наименование должности	подпись инициалы, фамилия

М.П.

Выписка из Единого государственного реестра недвижимости об объекте недвижимости
Сведения о характеристиках объекта недвижимости

Земельный участок		(вид объекта недвижимости)	
Лист № 1 Раздела 1	Всего листов раздела 1 : _____	Всего разделов: _____	Всего листов выписки: _____
25.07.2019 № 99/2019/274691764		35:25:0705041:400	
Кадастровый номер:			
Условный номер земельного участка:	данные отсутствуют		
Сведения о принятии акта и (или) заключении договора, предусматривающих предоставление в соответствии с земельным законодательством исполнительным органом государственной власти или органом местного самоуправления находящегося в государственной или муниципальной собственности земельного участка для строительства наемного дома социального использования или наемного дома коммерческого использования:	данные отсутствуют		
Сведения о том, что земельный участок или земельные участки образованы на основании решения об изъятии земельного участка и (или) расположенного на нем объекта недвижимости для государственных или муниципальных нужд:	данные отсутствуют		
Сведения о том, что земельный участок образован из земель или земельного участка, государственная собственность на которые не разграничена:	данные отсутствуют		
Сведения о наличии земельного спора о местоположении границ земельных участков:	данные отсутствуют		
Статус записи об объекте недвижимости:	Сведения об объекте недвижимости имеют статус "актуальные"		
Особые отметки:	Сведения о видах разрешенного использования имеют статус «Актуальные незасвидетельствованные». Право (ограничение права, обременение объекта недвижимости) зарегистрировано на данный объект недвижимости с видами разрешенного использования «Для сельскохозяйственного производства». Сведения необходимые для заполнения раздела 3.1 отсутствуют. Сведения необходимые для заполнения раздела 4 отсутствуют.		
Получатель выписки:	Рознер Лидия Юрьевна		
Государственный регистратор	ФГИС ЕГРН		
полное наименование должности	подпись	инициалы, фамилия	

М.П.

Выписка из Единого государственного реестра недвижимости об объекте недвижимости
Сведения о зарегистрированных правах

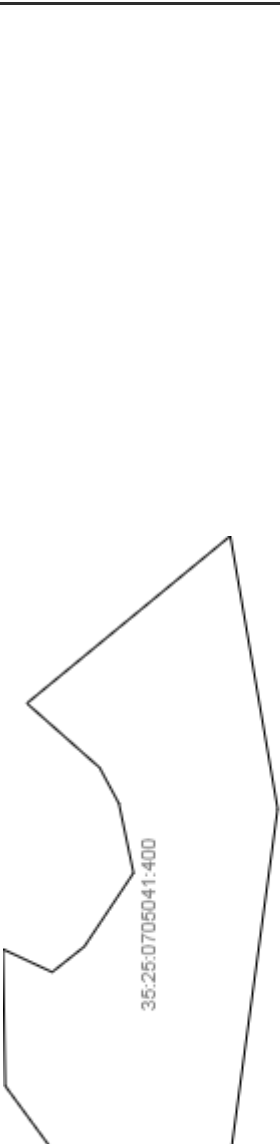
Земельный участок		(вид объекта недвижимости)	
Лист № ____	Раздела 2	Всего листов раздела 2: ____	Всего листов выписки: ____
25.07.2019 № 99/2019/274691764		35:25:0705041:400	
Кадастровый номер:			
1.	Правообладатель (правообладатели):	1.1. Сельскохозяйственный производственный кооператив (колхоз) "Племзавод Пригородный", ИНН: 3507302501	
2.	Вид, номер и дата государственной регистрации права:	2.1. Собственность, № 35-35-01/064/2011-036 от 03.06.2011	
3.	Ограничение прав и обременение объекта недвижимости:	не зарегистрировано	
4.	Договоры участия в долевом строительстве:	данные отсутствуют	
5.	Заявленные в судебном порядке права требования:	данные отсутствуют	
6.	Сведения о возращении в отношении зарегистрированного права:	данные отсутствуют	
7.	Сведения о наличии решения об изъятии объекта недвижимости для государственных и муниципальных нужд:	данные отсутствуют	
8.	Сведения о невозможности государственной регистрации без личного участия правообладателя или его законного представителя:		
9.	Правопритязания и сведения о наличии поступивших, но не рассмотренных заявлений о проведении государственной регистрации права (перехода, прекращения права), ограничения права или обременения объекта недвижимости, сделки в отношении объекта недвижимости:	данные отсутствуют	
10.	Сведения об осуществлении государственной регистрации сделки, права, ограничения права без необходимого в силу закона согласия третьего лица, органа:	данные отсутствуют	
11.	Сведения о невозможности государственной регистрации перехода, прекращения, ограничения права на земельный участок из земель сельскохозяйственного назначения:		

Государственный регистратор	ФГИС ЕГРН
полное наименование должности	инициалы, фамилия

М.П.

Выписка из Единого государственного реестра недвижимости об объекте недвижимости
Описание местоположения земельного участка

Земельный участок	
(вид объекта недвижимости)	
Лист № <u> </u> Раздела 3	Всего листов раздела 3 : <u> </u>
Всего листов выписки: <u> </u>	
25.07.2019 № 99/2019/274691764	
Кадастровый номер: 35:25:0705041:400	

План (чертеж, схема) земельного участка	
	
Масштаб 1 : данные отсутствуют	Условные обозначения:

Государственный регистратор	ФГИС ЕГРН
полное наименование должности	инициалы, фамилия

М.П.

ФГИС ЕГРН

полное наименование органа регистрации прав

Раздел 1

Выписка из Единого государственного реестра недвижимости об объекте недвижимости
Сведения о характеристиках объекта недвижимости

На основании запроса от 24.07.2019 г., поступившего на рассмотрение 25.07.2019 г., сообщаем, что согласно записям Единого государственного реестра недвижимости:

Земельный участок		
(вид объекта недвижимости)		
Лист № ____ Раздела 1	Всего листов раздела 1: ____	Всего разделов: ____
25.07.2019 № 99/2019/274701943		Всего листов выписки: ____
Кадастровый номер:		35:25:0705041:551

Номер кадастрового квартала:	35:25:0705041
Дата присвоения кадастрового номера:	10.06.2014
Ранее присвоенный государственный учетный номер:	данные отсутствуют
Адрес:	Вологодская область, р-н Вологодский, с/с Спасский
Площадь:	46700 +/- 1891 кв. м
Кадастровая стоимость, руб.:	129606.51
Кадастровые номера расположенных в пределах земельного участка объектов недвижимости:	данные отсутствуют
Кадастровые номера объектов недвижимости, из которых образован объект недвижимости:	35:25:0000000:78, 35:25:0705041:248
Кадастровые номера образованных объектов недвижимости:	35:25:0705041:827, 35:25:0705041:828
Сведения о включении объекта недвижимости в состав предприятия как имущественного комплекса:	

Государственный регистратор	ФГИС ЕГРН
полное наименование должности	инициалы, фамилия

М.П.

Выписка из Единого государственного реестра недвижимости об объекте недвижимости
Сведения о характеристиках объекта недвижимости

(вид объекта недвижимости)		
Лист № _____	Раздела I: _____	Всего листов выписки: _____
25.07.2019 № 99/2019/274701943		
Кадастровый номер:		35:25:0705041:551

Категория земель:	Земли сельскохозяйственного назначения	
Виды разрешенного использования:	для сельскохозяйственного использования	
Сведения о кадастровом инженере:	Первушина Анна Александровна №ОГРН ВО 0064 №35-10-64, ООО "СтройПромРесурс"	
Сведения о лесах, водных объектах и об иных природных объектах, расположенных в пределах земельного участка:	данные отсутствуют	
Сведения о том, что земельный участок полностью или частично расположен в границах зоны с особыми условиями использования территории или территории объекта культурного наследия	данные отсутствуют	
Сведения о том, что земельный участок расположен в границах особой экономической зоны, территории опережающего социально-экономического развития, зоны территориального развития в Российской Федерации, игорной зоны:	данные отсутствуют	
Сведения о том, что земельный участок расположен в границах особо охраняемой природной территории, охотничьих угодий, лесничеств, лесопарков:	данные отсутствуют	
Сведения о результатах проведения государственного земельного надзора:	данные отсутствуют	
Сведения о расположении земельного участка в границах территории, в отношении которой утвержден проект межевания территории:	данные отсутствуют	

Государственный регистратор	ФГИС ЕГРН
полное наименование должности	подпись
	инициалы, фамилия

М.П.

Выписка из Единого государственного реестра недвижимости об объекте недвижимости
Сведения о характеристиках объекта недвижимости

Земельный участок	
(вид объекта недвижимости)	
Лист № <u> </u> Раздела <u>1</u>	Всего листов раздела <u>1</u> : <u> </u> Всего разделов: <u> </u> Всего листов выписки: <u> </u>
25.07.2019 № 99/2019/274701943	
Кадастровый номер: 35:25:0705041:551	

Условный номер земельного участка:	данные отсутствуют
Сведения о принятии акта и (или) заключения договора, предусматривающих предоставление в соответствии с земельным законодательством исполнительным органом государственной власти или органом местного самоуправления находящегося в государственной или муниципальной собственности земельного участка для строительства наемного дома социального использования или наемного дома коммерческого использования:	данные отсутствуют
Сведения о том, что земельный участок или земельные участки образованы на основании решения об изъятии земельного участка и (или) расположенного на нем объекта недвижимости для государственных или муниципальных нужд:	данные отсутствуют
Сведения о том, что земельный участок образован из земель или земельного участка, государственная собственность на которые не разграничена:	данные отсутствуют
Сведения о наличии земельного спора о местоположении границ земельных участков:	данные отсутствуют
Статус записи об объекте недвижимости:	Объект недвижимости снят с кадастрового учета - 2017-09-27
Особые отметки:	Для данного земельного участка обеспечен доступ посредством земельного участка (земельных участков) с кадастровым номером (кадастровыми номерами) 35:25:0000000:293. Сведения необходимые для заполнения раздела 2 отсутствуют. Сведения необходимые для заполнения раздела 4 отсутствуют.
Получатель выписки:	Рознер Лидия Юрьевна

Государственный регистратор	ФГИС ЕГРН
полное наименование должности	подпись
	инициалы, фамилия

М.П.

Выписка из Единого государственного реестра недвижимости об объекте недвижимости
Сведения о зарегистрированных правах

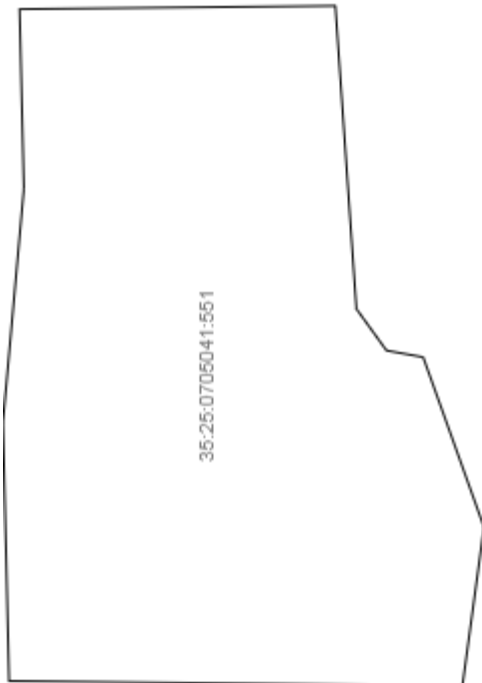
Государственный регистратор	ФГИС ЕГРН
полное наименование должности	подпись инициалы, фамилия

М.П.

Выписка из Единого государственного реестра недвижимости об объекте недвижимости
Описание местоположения земельного участка

Земельный участок		
(вид объекта недвижимости)		
Лист № <u> </u> Раздела 3	Всего листов раздела 3 : <u> </u>	Всего листов выписки: <u> </u>
25.07.2019 № 99/2019/274701943		
Кадастровый номер:		35:25:0705041:551

План (чертеж, схема) земельного участка



Масштаб 1: данные отсутствуют	Условные обозначения:
-------------------------------	-----------------------

Государственный регистратор	ФГИС ЕГРН
полное наименование должности	инициалы, фамилия

М.П.

ФГИС ЕГРН

полное наименование органа регистрации прав

Раздел 1

Выписка из Единого государственного реестра недвижимости об объекте недвижимости
Сведения о характеристиках объекта недвижимости

На основании запроса от 24.07.2019 г., поступившего на рассмотрение 25.07.2019 г., сообщаем, что согласно записям Единого государственного реестра недвижимости:

Земельный участок		
(вид объекта недвижимости)		
Лист № ____ Раздела 1	Всего листов раздела 1: ____	Всего листов выписки: ____
25.07.2019 № 99/2019/274693160		
Кадастровый номер:		35:25:0705041:802

Номер кадастрового квартала:	35:25:0705041
Дата присвоения кадастрового номера:	15.03.2017
Ранее присвоенный государственный учетный номер:	данные отсутствуют
Адрес:	Российская Федерация, Вологодская область, р-н Вологодский, с/п Спасское
Площадь:	603498 +/- 544 кв. м
Кадастровая стоимость, руб.:	1674888
Кадастровые номера расположенных в пределах земельного участка объектов недвижимости:	35:25:0000000:1474
Кадастровые номера объектов недвижимости, из которых образован объект недвижимости:	35:25:0705041:387
Кадастровые номера образованных объектов недвижимости:	данные отсутствуют
Сведения о включении объекта недвижимости в состав предприятия как имущественного комплекса:	

Государственный регистратор	ФГИС ЕГРН
полное наименование должности	подпись
	инициалы, фамилия

М.П.

Выписка из Единого государственного реестра недвижимости об объекте недвижимости
Сведения о характеристиках объекта недвижимости

(вид объекта недвижимости)		
Лист № _____	Раздела I: _____	Всего листов выписки: _____
25.07.2019 № 99/2019/274693160		
Кадастровый номер:		35:25:0705041:802

Категория земель:	Земли сельскохозяйственного назначения
Виды разрешенного использования:	для сельскохозяйственного использования
Сведения о кадастровом инженерере:	Макова Светлана Вячеславовна №35-11-176, ООО Компания "Леон"
Сведения о лесах, водных объектах и об иных природных объектах, расположенных в пределах земельного участка:	данные отсутствуют
Сведения о том, что земельный участок полностью или частично расположен в границах зоны с особыми условиями использования территории или территории объекта культурного наследия	данные отсутствуют
Сведения о том, что земельный участок расположен в границах особой экономической зоны, территории опережающего социально-экономического развития, зоны территориального развития в Российской Федерации, игорной зоны:	данные отсутствуют
Сведения о том, что земельный участок расположен в границах особо охраняемой природной территории, охотничьих угодий, лесничеств, лесопарков:	данные отсутствуют
Сведения о результатах проведения государственного земельного надзора:	данные отсутствуют
Сведения о расположении земельного участка в границах территории, в отношении которой утвержден проект межевания территории:	данные отсутствуют

Государственный регистратор	ФГИС ЕГРН
полное наименование должности	подпись
	инициалы, фамилия

М.П.

Выписка из Единого государственного реестра недвижимости об объекте недвижимости
Сведения о характеристиках объекта недвижимости

Земельный участок	
(вид объекта недвижимости)	
Лист № <u> </u> Раздела <u>1</u>	Всего листов раздела <u>1</u> : <u> </u> Всего листов выписки: <u> </u>
25.07.2019 № 99/2019/274693160	
Кадастровый номер:	35:25:0705041:802

Условный номер земельного участка:	данные отсутствуют
Сведения о принятии акта и (или) заключения договора, предусматривающих предоставление в соответствии с земельным законодательством исполнительным органом государственной власти или органом местного самоуправления находящегося в государственной или муниципальной собственности земельного участка для строительства наемного дома социального использования или наемного дома коммерческого использования:	данные отсутствуют
Сведения о том, что земельный участок или земельные участки образованы на основании решения об изъятии земельного участка и (или) расположенного на нем объекта недвижимости для государственных или муниципальных нужд:	данные отсутствуют
Сведения о том, что земельный участок образован из земель или земельного участка, государственная собственность на которые не разграничена:	данные отсутствуют
Сведения о наличии земельного спора о местоположении границ земельных участков:	данные отсутствуют
Статус записи об объекте недвижимости:	Сведения об объекте недвижимости имеют статус "актуальные"
Особые отметки:	Граница земельного участка состоит из 2 контуров. Для данного земельного участка обеспечен доступ посредством земельного участка (земельных участков) с кадастровым номером (кадастровыми номерами) 35:25:0705041:803. Сведения о видах разрешенного использования имеют статус «Актуальные незасвидетельствованные». Право (ограничение права, обременение объекта недвижимости) зарегистрировано на данный объект недвижимости с видами разрешенного использования «Для ведения крестьянского (фермерского) хозяйства». Сведения необходимые для заполнения раздела 4 отсутствуют.
Получатель выписки:	Рознер Лидия Юрьевна

Государственный регистратор	ФГИС ЕГРН
полное наименование должности	подпись
	инициалы, фамилия

М.П.

Выписка из Единого государственного реестра недвижимости об объекте недвижимости
Сведения о зарегистрированных правах

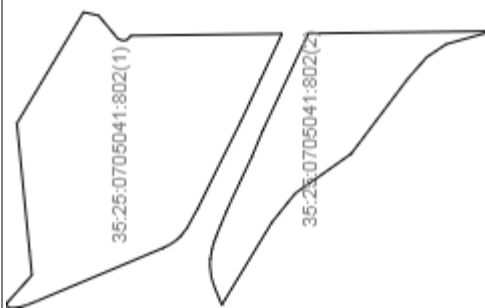
Земельный участок	
(вид объекта недвижимости)	
Лист № <u> </u> Раздела <u>2</u>	Всего листов раздела <u>2</u> : <u> </u> Всего разделов: <u> </u> Всего листов выписки: <u> </u>
25.07.2019 № 99/2019/274693160	
Кадастровый номер: 35:25:0705041:802	
1. Правообладатель (правообладатели):	1.1. Сельскохозяйственный производственный кооператив (колхоз) "Племзавод Пригородный", ИНН: 3507302501
2. Вид, номер и дата государственной регистрации права:	2.1. Собственность, № 35:25:0705041:802-35/001/2017-1 от 17.03.2017
3. Ограничение прав и обременение объекта недвижимости:	не зарегистрировано
4. Договоры участия в долевом строительстве:	данные отсутствуют
5. Заявленные в судебном порядке права требования:	данные отсутствуют
6. Сведения о возражении в отношении зарегистрированного права:	данные отсутствуют
7. Сведения о наличии решения об изъятии объекта недвижимости для государственных и муниципальных нужд:	Принято решение об изъятии объекта недвижимости для государственных или муниципальных нужд, Распоряжение Министерства транспорта Российской Федерации Федерального дорожного агентства (Росавтодор) № 490-р от 23.03.2017 г.
8. Сведения о невозможности государственной регистрации без личного участия правообладателя или его законного представителя:	
9. Правопритязания и сведения о наличии поступивших, но не рассмотренных заявлений о проведении государственной регистрации права (перехода, прекращения права), ограничения права или обременения объекта недвижимости, сделки в отношении объекта недвижимости:	данные отсутствуют
10. Сведения об осуществлении государственной регистрации сделки, права, ограничения права без необходимого в силу закона согласия третьего лица, органа:	данные отсутствуют
11. Сведения о невозможности государственной регистрации перехода, прекращения, ограничения права на земельный участок из земель сельскохозяйственного назначения:	

Государственный регистратор	ФГИС ЕГРН
полное наименование должности	инициалы, фамилия
М.П.	

Выписка из Единого государственного реестра недвижимости об объекте недвижимости
Описание местоположения земельного участка

Земельный участок		
(вид объекта недвижимости)		
Лист № <u> </u> Раздела <u>3</u>	Всего листов раздела <u>3</u>	Всего листов выписки: <u> </u>
25.07.2019 № 99/2019/274693160		
Кадастровый номер:		35:25:0705041:802

План (чертеж, схема) земельного участка



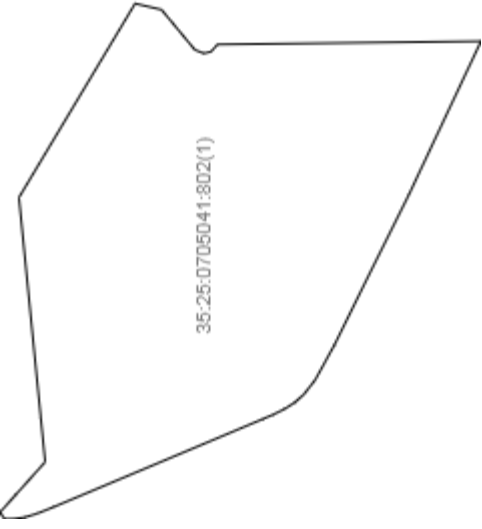
Масштаб 1: данные отсутствуют	Условные обозначения:
-------------------------------	-----------------------

Государственный регистратор	ФГИС ЕГРН
полное наименование должности	инициалы, фамилия

М.П.

Выписка из Единого государственного реестра недвижимости об объекте недвижимости
Описание местоположения земельного участка

Земельный участок		
(вид объекта недвижимости)		
Лист № <u> </u> Раздела <u>3</u>	Всего листов раздела <u>3</u> :	Всего листов выписки: <u> </u>
25.07.2019 № 99/2019/274693160		
Кадастровый номер:		35:25:0705041:802

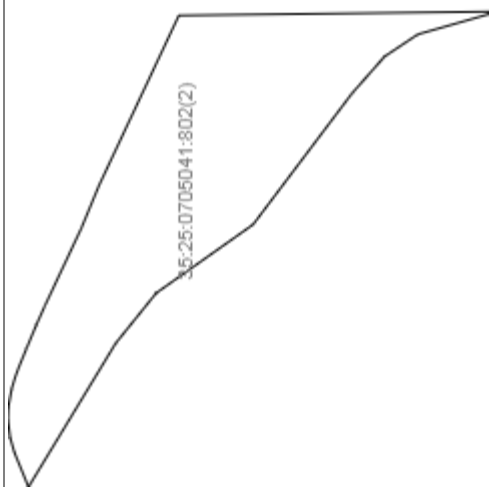
План (чертеж, схема) земельного участка	
	
Масштаб 1 : данные отсутствуют	Условные обозначения:

Государственный регистратор	ФГИС ЕГРН
полное наименование должности	инициалы, фамилия

М.П.

Выписка из Единого государственного реестра недвижимости об объекте недвижимости
Описание местоположения земельного участка

Земельный участок		
(вид объекта недвижимости)		
Лист № <u> </u> Раздела <u>3</u>	Всего листов раздела <u>3</u> :	Всего листов выписки: <u> </u>
25.07.2019 № 99/2019/274693160		
Кадастровый номер:		35:25:0705041:802

План (чертеж, схема) земельного участка	
	
Масштаб 1 : данные отсутствуют	Условные обозначения:

Государственный регистратор	ФГИС ЕГРН
полное наименование должности	инициалы, фамилия

М.П.

ФГИС ЕГРН

полное наименование органа регистрации прав

Раздел 1

Выписка из Единого государственного реестра недвижимости об объекте недвижимости
Сведения о характеристиках объекта недвижимости

На основании запроса от 24.07.2019 г., поступившего на рассмотрение 25.07.2019 г., сообщаем, что согласно записям Единого государственного реестра недвижимости:

Земельный участок		
(вид объекта недвижимости)		
Лист № ____ Раздела 1	Всего листов раздела 1: ____	Всего листов выписки: ____
25.07.2019 № 99/2019/274661989		
Кадастровый номер:		35:25:0705041:803

Номер кадастрового квартала:	35:25:0705041
Дата присвоения кадастрового номера:	15.03.2017
Ранее присвоенный государственный учетный номер:	данные отсутствуют
Адрес:	Российская Федерация, Вологодская область, р-н Вологодский, с/п Спасское
Площадь:	192335 +/- 307 кв. м
Кадастровая стоимость, руб.:	290425.85
Кадастровые номера расположенных в пределах земельного участка объектов недвижимости:	данные отсутствуют
Кадастровые номера объектов недвижимости, из которых образован объект недвижимости:	35:25:0705041:387
Кадастровые номера образованных объектов недвижимости:	данные отсутствуют
Сведения о включении объекта недвижимости в состав предприятия как имущественного комплекса:	

Государственный регистратор	ФГИС ЕГРН
полное наименование должности	подпись
	инициалы, фамилия

М.П.

Выписка из Единого государственного реестра недвижимости об объекте недвижимости
Сведения о характеристиках объекта недвижимости

(вид объекта недвижимости)	
Лист № _____	Раздела I: _____
Всего листов раздела I: _____	
Всего листов выписки: _____	
25.07.2019 № 99/2019/274661989	
Кадастровый номер: 35:25:0705041:803	

Категория земель:	Земли промышленности, энергетики, транспорта, связи, радиовещания, телевидения, информатики, земли для обеспечения космической деятельности, земли обороны, безопасности и земли иного специального назначения
Виды разрешенного использования:	автомобильный транспорт
Сведения о кадастровом инженере:	Макова Светлана Вячеславовна №35-11-176, ООО Компания "Леон"
Сведения о лесах, водных объектах и об иных природных объектах, расположенных в пределах земельного участка:	данные отсутствуют
Сведения о том, что земельный участок полностью или частично расположен в границах зоны с особыми условиями использования территории или территории объекта культурного наследия	данные отсутствуют
Сведения о том, что земельный участок расположен в границах особой экономической зоны, территории опережающего социально-экономического развития, зоны территориального развития в Российской Федерации, игорной зоны:	данные отсутствуют
Сведения о том, что земельный участок расположен в границах особо охраняемой природной территории, охотничьих угодий, лесничеств, лесопарков:	данные отсутствуют
Сведения о результатах проведения государственного земельного надзора:	данные отсутствуют
Сведения о расположении земельного участка в границах территории, в отношении которой утвержден проект межевания территории:	данные отсутствуют

Государственный регистратор	ФГИС ЕГРН
полное наименование должности	подпись
	инициалы, фамилия

М.П.

Выписка из Единого государственного реестра недвижимости об объекте недвижимости
Сведения о характеристиках объекта недвижимости

Земельный участок	
(вид объекта недвижимости)	
Лист № <u> </u> Раздела <u>1</u>	Всего листов раздела <u>1</u> : <u> </u> Всего листов выписки: <u> </u>
25.07.2019 № 99/2019/274661989	
Кадастровый номер: 35:25:0705041:803	

Условный номер земельного участка:	данные отсутствуют
Сведения о принятии акта и (или) заключения договора, предусматривающих предоставление в соответствии с земельным законодательством исполнительным органом государственной власти или органом местного самоуправления находящегося в государственной или муниципальной собственности земельного участка для строительства наемного дома социального использования или наемного дома коммерческого использования:	данные отсутствуют
Сведения о том, что земельный участок или земельные участки образованы на основании решения об изъятии земельного участка и (или) расположенного на нем объекта недвижимости для государственных или муниципальных нужд:	данные отсутствуют
Сведения о том, что земельный участок образован из земель или земельного участка, государственная собственность на которые не разграничена:	данные отсутствуют
Сведения о наличии земельного спора о местоположении границ земельных участков:	данные отсутствуют
Статус записи об объекте недвижимости:	Сведения об объекте недвижимости имеют статус "актуальные"
Особые отметки:	Для данного земельного участка обеспечен доступ посредством земельного участка (земельных участков) с кадастровым номером (кадастровыми номерами) 35:25:0000000:434. Посредством данного земельного участка обеспечен доступ к земельному участку (земельным участкам) с кадастровым номером (кадастровыми номерами) 35:25:0705041:802. Сведения о видах разрешенного использования именуют статус «Актуальные незавидетельствованные». Право (ограничение права, обременение объекта недвижимости) зарегистрировано на данный объект недвижимости с видами разрешенного использования «Для размещения объектов специального назначения». Сведения необходимые для заполнения раздела 4 отсутствуют.
Получатель выписки:	Рознер Лидия Юрьевна

Государственный регистратор	ФГИС ЕГРН
полное наименование должности	подпись
	инициалы, фамилия

Выписка из Единого государственного реестра недвижимости об объекте недвижимости
Сведения о зарегистрированных правах

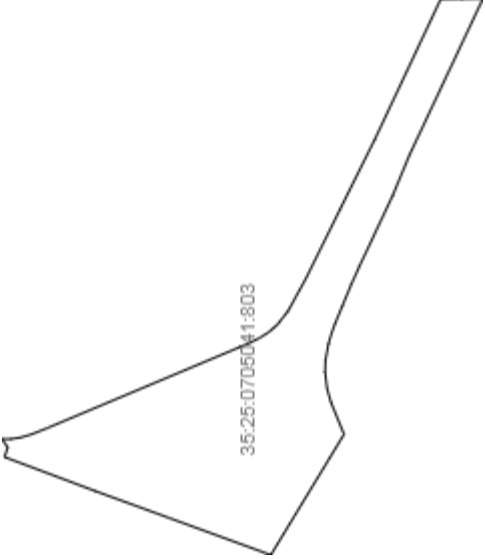
Земельный участок		
(вид объекта недвижимости)		
Лист № <u> </u> Раздела <u>2</u>	Всего листов раздела <u>2</u> : <u> </u>	Всего листов выписки: <u> </u>
25.07.2019 № 99/2019/274661989		
Кадастровый номер: 35:25:0705041:803		
1. Правообладатель (правообладатели):	1.1. Российская Федерация	
2. Вид, номер и дата государственной регистрации права:	2.1. Собственность, № 35:25:0705041:803-35/023/2017-5 от 09.08.2017	
3. Ограничение прав и обременение объекта недвижимости:	не зарегистрировано	
1. Правообладатель (правообладатели):	1.2. Федеральное казенное учреждение "Управление автомобильной магистралей Московской-Архангельск Федеральной дорожной агентства", ИНН: 3525065660	
2. Вид, номер и дата государственной регистрации права:	2.2. Постоянное (бессрочное) пользование, № 35:25:0705041:803-35/001/2018-6 от 31.01.2018	
3. Ограничение прав и обременение объекта недвижимости:	не зарегистрировано	
4. Договоры участия в долевом строительстве:	данные отсутствуют	
5. Заявленные в судебном порядке права требования:	данные отсутствуют	
6. Сведения о возращении в отношении зарегистрированного права:	данные отсутствуют	
7. Сведения о наличии решения об изъятии объекта недвижимости для государственных и муниципальных нужд:	данные отсутствуют	
8. Сведения о невозможности государственной регистрации без личного участия правообладателя или его законного представителя:	данные отсутствуют	
9. Правопритязания и сведения о наличии поступивших, но не рассмотренных заявлений о проведении государственной регистрации права (перехода, прекращения права), ограничения права или обременения объекта недвижимости, сделки в отношении объекта недвижимости:	данные отсутствуют	
10. Сведения об осуществлении государственной регистрации сделки, права, ограничения права без необходимого в силу закона согласия третьего лица, органа:	данные отсутствуют	
11. Сведения о невозможности государственной регистрации перехода, прекращения, ограничения права на земельный участок из земель сельскохозяйственного назначения:		

Государственный регистратор	ФГИС ЕГРН
полное наименование должности	инициалы, фамилия
	подпись

М.П.

Выписка из Единого государственного реестра недвижимости об объекте недвижимости
Описание местоположения земельного участка

Земельный участок	
(вид объекта недвижимости)	
Лист № <u> </u> Раздела 3	Всего листов раздела 3 : <u> </u> Всего разделов: <u> </u> Всего листов выписки: <u> </u>
25.07.2019 № 99/2019/274661989	
Кадастровый номер: 35:25:0705041:803	

План (чертеж, схема) земельного участка	
	
Масштаб 1: данные отсутствуют	Условные обозначения:

Государственный регистратор	ФГИС ЕГРН
полное наименование должности	инициалы, фамилия

М.П.

ФГИС ЕГРН

полное наименование органа регистрации прав

Раздел 1

Выписка из Единого государственного реестра недвижимости об объекте недвижимости
Сведения о характеристиках объекта недвижимости

На основании запроса от 24.07.2019 г., поступившего на рассмотрение 25.07.2019 г., сообщаем, что согласно записям Единого государственного реестра недвижимости:

Земельный участок		
(вид объекта недвижимости)		
Лист № ____ Раздела 1	Всего листов раздела 1: ____	Всего листов выписки: ____
25.07.2019 № 99/2019/274657814		
Кадастровый номер:		35:25:0705041:805

Номер кадастрового квартала:	35:25:0705041
Дата присвоения кадастрового номера:	31.03.2017
Ранее присвоенный государственный учетный номер:	данные отсутствуют
Адрес:	Российская Федерация, Вологодская обл, Вологодский р-н, Спасское с/п
Площадь:	20742 +/- 1260.19 кв. м
Кадастровая стоимость, руб.:	31320.42
Кадастровые номера расположенных в пределах земельного участка объектов недвижимости:	данные отсутствуют
Кадастровые номера объектов недвижимости, из которых образован объект недвижимости:	35:25:0705041:549
Кадастровые номера образованных объектов недвижимости:	данные отсутствуют
Сведения о включении объекта недвижимости в состав предприятия как имущественного комплекса:	

Государственный регистратор	ФГИС ЕГРН
полное наименование должности	подпись
	инициалы, фамилия

М.П.

Выписка из Единого государственного реестра недвижимости об объекте недвижимости
Сведения о характеристиках объекта недвижимости

(вид объекта недвижимости)	
Лист № _____	Всего листов раздела 1: _____
Всего листов выписки: _____	
25.07.2019 № 99/2019/274657814	
Кадастровый номер: 35:25:0705041:805	

Категория земель:	Земли промышленности, энергетики, транспорта, связи, радиовещания, телевидения, информатики, земли для обеспечения космической деятельности, земли обороны, безопасности и земли иного специального назначения
Виды разрешенного использования:	автомобильный транспорт
Сведения о кадастровом инженере:	Зубова Наталья Леонидовна №35-10-62, ООО "ВекторСтрой"
Сведения о лесах, водных объектах и об иных природных объектах, расположенных в пределах земельного участка:	данные отсутствуют
Сведения о том, что земельный участок полностью или частично расположен в границах зоны с особыми условиями использования территории или территории объекта культурного наследия	данные отсутствуют
Сведения о том, что земельный участок расположен в границах особой экономической зоны, территории опережающего социально-экономического развития, зоны территориального развития в Российской Федерации, игорной зоны:	данные отсутствуют
Сведения о том, что земельный участок расположен в границах особо охраняемой природной территории, охотничьих угодий, лесничеств, лесопарков:	данные отсутствуют
Сведения о результатах проведения государственного земельного надзора:	данные отсутствуют
Сведения о расположении земельного участка в границах территории, в отношении которой утвержден проект межевания территории:	данные отсутствуют

Государственный регистратор	ФГИС ЕГРН
полное наименование должности	подпись
	инициалы, фамилия

М.П.

Выписка из Единого государственного реестра недвижимости об объекте недвижимости
Сведения о характеристиках объекта недвижимости

Земельный участок	
(вид объекта недвижимости)	
Лист № <u> </u> Раздела <u>1</u>	Всего листов раздела <u>1</u> : <u> </u> Всего листов выписки: <u> </u>
25.07.2019 № 99/2019/274657814	
Кадастровый номер: 35:25:0705041:805	

Условный номер земельного участка:	данные отсутствуют
Сведения о принятии акта и (или) заключения договора, предусматривающих предоставление в соответствии с земельным законодательством исполнительным органом государственной власти или органом местного самоуправления находящегося в государственной или муниципальной собственности земельного участка для строительства наемного дома социального использования или наемного дома коммерческого использования:	данные отсутствуют
Сведения о том, что земельный участок или земельные участки образованы на основании решения об изъятии земельного участка и (или) расположенного на нем объекта недвижимости для государственных или муниципальных нужд:	данные отсутствуют
Сведения о том, что земельный участок образован из земель или земельного участка, государственная собственность на которые не разграничена:	данные отсутствуют
Сведения о наличии земельного спора о местоположении границ земельных участков:	данные отсутствуют
Статус записи об объекте недвижимости:	Сведения об объекте недвижимости имеют статус "актуальные"
Особые отметки:	Граница земельного участка состоит из 2 контуров. Для данного земельного участка обеспечен доступ посредством земельного участка (земельных участков) с кадастровым номером (кадастровыми номерами) 35:25:0000000:293. Сведения о видах разрешенного использования имеют статус «Актуальные незасвидетельствованные». Право (ограничение права, обременение объекта недвижимости) зарегистрировано на данный объект недвижимости с видами разрешенного использования «Для размещения объектов специального назначения». Сведения необходимые для заполнения раздела 4 отсутствуют.
Получатель выписки:	Рознер Лидия Юрьевна

Государственный регистратор	ФГИС ЕГРН
полное наименование должности	подпись
	инициалы, фамилия

М.П.

Выписка из Единого государственного реестра недвижимости об объекте недвижимости
Сведения о зарегистрированных правах

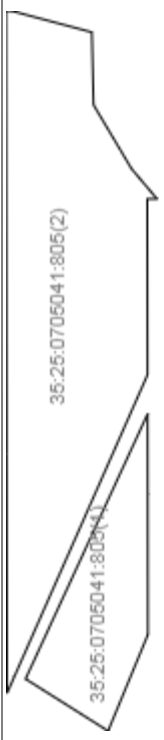
Земельный участок		
(вид объекта недвижимости)		
Лист № <u> </u> Раздела <u>2</u>	Всего листов раздела <u>2</u> : <u> </u>	Всего листов выписки: <u> </u>
25.07.2019 № 99/2019/274657814		
Кадастровый номер: 35:25:0705041:805		
1. Правообладатель (правообладатели):	1.1. Российская Федерация	
2. Вид, номер и дата государственной регистрации права:	2.1. Собственность, № 35:25:0705041:805-35/023/2017-3 от 10.07.2017	
3. Ограничение прав и обременение объекта недвижимости:	не зарегистрировано	
1. Правообладатель (правообладатели):	Федеральное казенное учреждение "Управление автомобильной 1.2. магистрали Москва-Архангельск Федеральное дорожного агентства", ИНН: 3525065660	
2. Вид, номер и дата государственной регистрации права:	2.2. Постоянное (бессрочное) пользование, № 35:25:0705041:805- 35/001/2017-4 от 04.12.2017	
3. Ограничение прав и обременение объекта недвижимости:	не зарегистрировано	
4. Договоры участия в долевом строительстве:	данные отсутствуют	
5. Заявленные в судебном порядке права требования:	данные отсутствуют	
6. Сведения о возращении в отношении зарегистрированного права:	данные отсутствуют	
7. Сведения о наличии решения об изъятии объекта недвижимости для государственных и муниципальных нужд:	данные отсутствуют	
8. Сведения о невозможности государственной регистрации без личного участия правообладателя или его законного представителя:		
9. Правопритязания и сведения о наличии поступивших, но не рассмотренных заявлений о проведении государственной регистрации права (перехода, прекращения права), ограничения права или обременения объекта недвижимости, сделки в отношении объекта недвижимости:	данные отсутствуют	
10. Сведения об осуществлении государственной регистрации сделки, права, ограничения права без необходимого в силу закона согласия третьего лица, органа:	данные отсутствуют	
11. Сведения о невозможности государственной регистрации перехода, прекращения, ограничения права на земельный участок из земель сельскохозяйственного назначения:		

Государственный регистратор	ФГИС ЕГРН
полное наименование должности	инициалы, фамилия
	подпись

М.П.

Выписка из Единого государственного реестра недвижимости об объекте недвижимости
Описание местоположения земельного участка

Земельный участок	
(вид объекта недвижимости)	
Лист № <u> </u> Раздела <u>3</u>	Всего листов раздела <u>3</u> : <u> </u> Всего разделов: <u> </u> Всего листов выписки: <u> </u>
25.07.2019 № 99/2019/274657814	
Кадастровый номер: 35:25:0705041:805	

План (чертеж, схема) земельного участка	
	
Масштаб 1: данные отсутствуют	Условные обозначения:

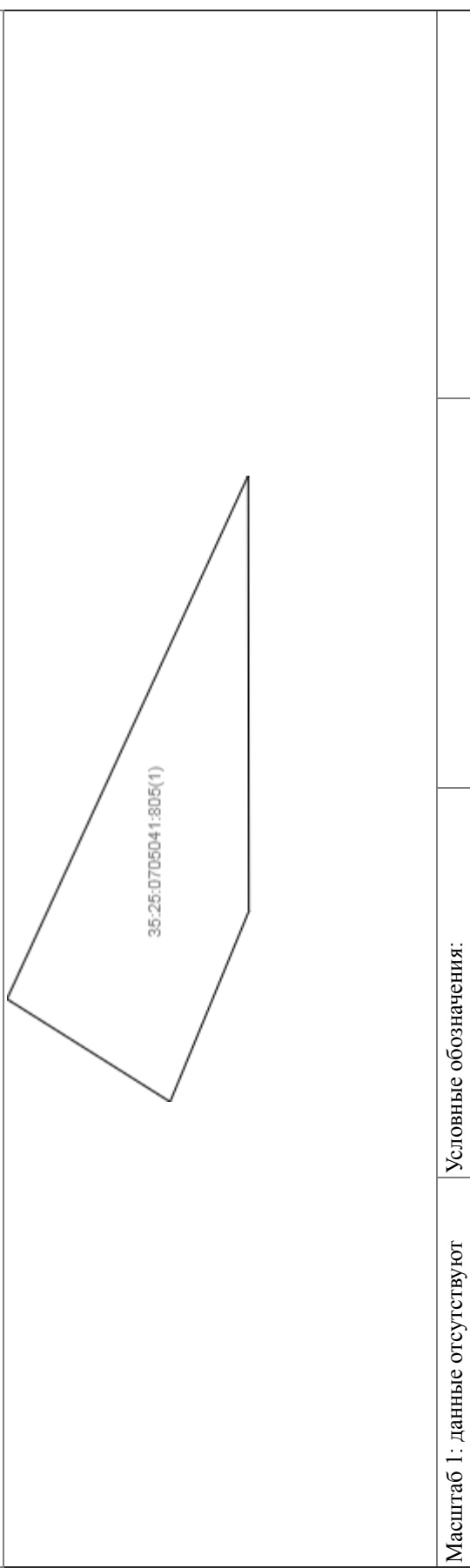
Государственный регистратор	ФГИС ЕГРН
полное наименование должности	инициалы, фамилия

М.П.

Выписка из Единого государственного реестра недвижимости об объекте недвижимости
Описание местоположения земельного участка

Земельный участок			
(вид объекта недвижимости)			
Лист № <u> </u> Раздела <u>3</u>	Всего листов раздела <u>3</u> :	Всего разделов: <u> </u>	Всего листов выписки: <u> </u>
25.07.2019 № 99/2019/274657814			
Кадастровый номер: 35:25:0705041:805			

План (чертеж, схема) земельного участка


	
Масштаб 1 : данные отсутствуют	Условные обозначения:

Государственный регистратор	ФГИС ЕГРН
полное наименование должности	инициалы, фамилия

М.П.

Выписка из Единого государственного реестра недвижимости об объекте недвижимости
Описание местоположения земельного участка

Земельный участок		
(вид объекта недвижимости)		
Лист № <u> </u> Раздела <u>3</u>	Всего листов раздела <u>3</u> :	Всего листов выписки: <u> </u>
25.07.2019 № 99/2019/274657814		
Кадастровый номер: 35:25:0705041:805		

План (чертеж, схема) земельного участка	
 <p>35:25:0705041:805(2)</p>	
Масштаб 1 : данные отсутствуют	Условные обозначения:

Государственный регистратор	ФГИС ЕГРН
полное наименование должности	инициалы, фамилия

М.П.